



## Στρατηγική Βιώσιμης Αστικής Ανάπτυξης

**«Η Αναζωογόνηση του Αστικού Κέντρου των Χανίων  
με όρους αειφορίας και κοινωνικής συνοχής»  
REvitalizing the COre for Development – RECODE**



## Περιεχόμενα

ΑΙΤΗΣΗ ΣΤΡΑΤΗΓΙΚΗΣ ΒΙΩΣΙΜΗΣ ΑΣΤΙΚΗΣ ΑΝΑΠΤΥΞΗΣ (ΒΑΑ).....	5
ΕΝΟΤΗΤΑ Α : ΠΑΡΟΥΣΙΑΣΗ ΤΗΣ ΠΕΡΙΟΧΗΣ ΠΑΡΕΜΒΑΣΗΣ.....	7
Α.0 ΟΡΙΟΘΕΤΗΣΗ ΤΗΣ ΠΕΡΙΟΧΗΣ ΠΑΡΕΜΒΑΣΗΣ.....	8
Α.1 ΔΗΜΟΓΡΑΦΙΚΑ ΧΑΡΑΚΤΗΡΙΣΤΙΚΑ.....	10
Α.1.1 ΠΛΗΘΥΣΜΙΑΚΗ ΔΥΝΑΜΙΚΗ.....	10
Α.1.2 ΕΚΠΑΙΔΕΥΤΙΚΟ ΕΠΙΠΕΔΟ.....	16
Α.1.3 ΣΥΝΟΠΤΙΚΗ ΑΞΙΟΛΟΓΗΣΗ ΔΗΜΟΓΡΑΦΙΚΩΝ ΧΑΡΑΚΤΗΡΙΣΤΙΚΩΝ.....	20
Α.2 ΚΟΙΝΩΝΙΚΑ ΧΑΡΑΚΤΗΡΙΣΤΙΚΑ.....	21
Α.2.1 ΥΓΕΙΑ.....	21
Α.2.2 ΠΡΟΝΟΙΑ.....	21
Α.2.3 ΕΓΚΛΗΜΑΤΙΚΟΤΗΤΑ - ΠΑΡΑΒΑΤΙΚΟΤΗΤΑ.....	22
Α.2.4 ΣΥΝΟΠΤΙΚΗ ΑΞΙΟΛΟΓΗΣΗ ΚΟΙΝΩΝΙΚΩΝ ΧΑΡΑΚΤΗΡΙΣΤΙΚΩΝ.....	27
Α.3 ΟΙΚΟΝΟΜΙΚΑ ΧΑΡΑΚΤΗΡΙΣΤΙΚΑ.....	28
Α.3.1 ΑΠΑΣΧΟΛΗΣΗ.....	28
Α.3.2 ΑΝΕΡΓΙΑ.....	34
Α.3.3 ΣΥΝΟΠΤΙΚΗ ΑΞΙΟΛΟΓΗΣΗ ΟΙΚΟΝΟΜΙΚΩΝ ΧΑΡΑΚΤΗΡΙΣΤΙΚΩΝ.....	37
Α.4 ΟΙΚΟΝΟΜΙΚΕΣ ΔΡΑΣΤΗΡΙΟΤΗΤΕΣ.....	38
Α.4.1 ΣΥΝΘΕΣΗ ΕΠΙΧΕΙΡΗΣΕΩΝ ΚΑΤΑ ΚΛΑΔΟ.....	38
Α.4.2 ΔΙΑΧΡΟΝΙΚΗ ΔΥΝΑΜΙΚΗ ΤΩΝ ΕΠΙΧΕΙΡΗΣΕΩΝ.....	38
Α.4.3 ΣΥΝΟΠΤΙΚΗ ΑΞΙΟΛΟΓΗΣΗ ΟΙΚΟΝΟΜΙΚΩΝ ΔΡΑΣΤΗΡΙΟΤΗΤΩΝ.....	44
Α.5 ΚΑΤΕΥΘΥΝΣΕΙΣ - ΠΡΟΒΛΕΨΕΙΣ ΑΠΟ ΕΓΚΕΚΡΙΜΕΝΑ ΠΛΑΙΣΙΑ ΧΩΡΟΤΑΞΙΚΟΥ - ΠΟΛΕΟΔΟΜΙΚΟΥ ΣΧΕΔΙΑΣΜΟΥ.....	45
Α.5.1 ΕΙΔΙΚΕΣ ΖΩΝΕΣ ΚΑΙ ΚΑΤΕΥΘΥΝΣΕΙΣ ΑΝΑΠΤΥΞΗΣ ΣΤΗΝ ΠΕΡΙΟΧΗ ΠΑΡΕΜΒΑΣΗΣ ΑΠΟ ΣΤΡΑΤΗΓΙΚΑ ΠΛΑΙΣΙΑ ΧΩΡΙΚΟΥ ΣΧΕΔΙΑΣΜΟΥ.....	45
Α.5.2 ΣΥΝΟΠΤΙΚΗ ΑΞΙΟΛΟΓΗΣΗ ΤΩΝ ΕΙΔΙΚΩΝ ΚΑΤΕΥΘΥΝΣΕΩΝ ΚΑΙ ΠΡΟΒΛΕΨΕΩΝ ΑΝΑΠΤΥΞΗΣ.....	75
Α.6 ΟΛΟΚΛΗΡΩΜΕΝΑ ΠΡΟΓΡΑΜΜΑΤΑ ΠΟΥ ΥΛΟΠΟΙΗΘΗΚΑΝ ΣΤΗΝ ΠΕΡΙΟΧΗ ΠΑΡΕΜΒΑΣΗΣ ΑΠΟ ΤΟ 2000 ΕΩΣ ΤΟ 2015.....	76
Α.6.1 ΣΥΝΟΠΤΙΚΗ ΠΑΡΟΥΣΙΑΣΗ ΤΩΝ ΟΛΟΚΛΗΡΩΜΕΝΩΝ ΠΡΟΓΡΑΜΜΑΤΩΝ.....	76
Α.6.2 ΣΥΝΟΠΤΙΚΗ ΑΞΙΟΛΟΓΗΣΗ ΩΣ ΠΡΟΣ ΤΗΝ ΔΙΑΔΙΚΑΣΙΑ ΕΦΑΡΜΟΓΗΣ ΤΩΝ ΟΛΟΚΛΗΡΩΜΕΝΩΝ ΠΡΟΓΡΑΜΜΑΤΩΝ.....	86



A.7 ΚΛΙΜΑ ΚΑΙ ΧΑΡΑΚΤΗΡΙΣΤΙΚΑ ΤΟΥ ΑΣΤΙΚΟΥ ΠΕΡΙΒΑΛΛΟΝΤΟΣ ΣΤΗΝ ΠΕΡΙΟΧΗ ΠΑΡΕΜΒΑΣΗΣ .....	87
A.7.1 ΧΑΡΑΚΤΗΡΙΣΤΙΚΑ ΚΛΙΜΑΤΟΣ ΚΑΙ ΕΠΙΠΤΩΣΕΙΣ ΑΠΟ ΤΗΝ ΚΛΙΜΑΤΙΚΗ ΑΛΛΑΓΗ.....	87
A.7.2 ΠΕΡΙΒΑΛΛΟΝΤΙΚΑ ΧΑΡΑΚΤΗΡΙΣΤΙΚΑ ΔΗΜΟΣΙΟΥ ΧΩΡΟΥ .....	87
A.7.3 ΧΑΡΑΚΤΗΡΙΣΤΙΚΑ ΔΟΜΗΜΕΝΟΥ ΠΕΡΙΒΑΛΛΟΝΤΟΣ .....	88
A.7.4 ΣΥΝΟΠΤΙΚΗ ΑΞΙΟΛΟΓΗΣΗ ΩΣ ΠΡΟΣ ΤΟ ΚΛΙΜΑ ΚΑΙ ΤΑ ΧΑΡΑΚΤΗΡΙΣΤΙΚΑ ΤΟΥ ΠΕΡΙΒΑΛΛΟΝΤΟΣ.....	104
A.8 ΠΡΟΒΛΗΜΑΤΑ / ΑΝΑΓΚΕΣ, ΔΥΝΑΤΟΤΗΤΕΣ, ΕΥΚΑΙΡΙΕΣ, ΑΠΕΙΛΕΣ ΤΗΣ ΠΕΡΙΟΧΗΣ ΠΑΡΕΜΒΑΣΗΣ ΣΕ ΣΧΕΣΗ ΜΕ ΤΙΣ 5 ΠΡΟΚΛΗΣΕΙΣ ΓΙΑ ΤΗ ΒΙΩΣΙΜΗ ΑΣΤΙΚΗ ΑΝΑΠΤΥΞΗ .....	105
ΕΝΟΤΗΤΑ Β : ΣΤΟΧΟΙ ΤΗΣ ΣΤΡΑΤΗΓΙΚΗΣ .....	117
B.1 ΟΡΑΜΑ – ΣΤΡΑΤΗΓΙΚΟΣ ΣΤΟΧΟΣ.....	118
B.1.1 ΔΙΑΤΥΠΩΣΗ ΟΡΑΜΑΤΟΣ - ΣΤΡΑΤΗΓΙΚΟΥ ΣΤΟΧΟΥ .....	118
B.1.2 ΑΝΑΛΥΣΗ ΣΤΡΑΤΗΓΙΚΗΣ.....	119
ΕΝΟΤΗΤΑ Γ : ΣΧΕΔΙΟ ΔΡΑΣΗΣ .....	138
Γ.1 ΕΙΔΙΚΟΙ ΣΤΟΧΟΙ ΑΝΑ ΑΞΟΝΑ ΣΤΡΑΤΗΓΙΚΗΣ .....	139
Γ.2 ΣΥΣΧΕΤΙΣΜΟΣ ΕΙΔΙΚΩΝ ΣΤΟΧΩΝ ΒΑΑ και ΕΠ ΚΡΗΤΗ 2014-2020 ΑΝΑ ΑΞΟΝΑ ΣΤΡΑΤΗΓΙΚΗΣ .....	141
Γ.3 ΕΝΔΕΙΚΤΙΚΕΣ ΔΡΑΣΕΙΣ.....	142
Γ.3.1 ΕΝΔΕΙΚΤΙΚΕΣ ΔΡΑΣΕΙΣ ΑΝΑ ΕΙΔΙΚΟ ΣΤΟΧΟ.....	142
Γ.3.2 ΚΑΤΑΛΛΗΛΟΤΗΤΑ ΤΩΝ ΔΡΑΣΕΩΝ .....	150
Γ.4 ΧΡΟΝΟΠΡΟΓΡΑΜΜΑΤΙΣΜΟΣ ΕΠΙΤΕΥΞΗΣ ΕΙΔΙΚΩΝ ΣΤΟΧΩΝ .....	157
ΕΝΟΤΗΤΑ Δ : ΣΧΕΔΙΟ ΧΡΗΜΑΤΟΔΟΤΗΣΗΣ .....	160
Δ.1. ΤΕΚΜΗΡΙΩΣΗ ΕΠΙΛΟΓΗΣ ΤΩΝ ΕΠΕΝΔΥΤΙΚΩΝ ΠΡΟΤΕΡΑΙΟΤΗΤΩΝ .....	161
Δ.2 ΧΡΗΜΑΤΟΔΟΤΙΚΟΣ ΠΙΝΑΚΑΣ .....	170
ΕΝΟΤΗΤΑ Ε : ΥΛΟΠΟΙΗΣΗ ΣΤΡΑΤΗΓΙΚΗΣ .....	176
Ε.1 ΔΥΝΗΤΙΚΟΙ ΔΙΚΑΙΟΥΧΟΙ .....	177
Ε.2 ΠΕΡΙΓΡΑΦΗ ΤΩΝ ΔΡΑΣΕΩΝ ΤΗΣ ΣΤΡΑΤΗΓΙΚΗΣ.....	181
Ε.2.1 ΔΕΛΤΙΑ ΔΡΑΣΗΣ.....	181
Ε.2.1.1 ΔΕΛΤΙΑ ΕΡΓΩΝ .....	207
ΕΝΟΤΗΤΑ ΣΤ : ΑΝΑΛΥΣΗ ΚΙΝΔΥΝΩΝ .....	247
ΣΤ.1 ΠΕΡΙΓΡΑΦΗ ΤΟΥ ΕΙΔΟΥΣ ΤΩΝ ΚΙΝΔΥΝΩΝ .....	248
ΣΤ.1.1 ΚΙΝΔΥΝΟΙ ΓΙΑ ΤΗΝ ΥΛΟΠΟΙΗΣΗ ΤΩΝ ΔΡΑΣΕΩΝ .....	248
ΣΤ.1.2 ΚΙΝΔΥΝΟΙ ΓΙΑ ΤΟ ΣΥΣΤΗΜΑ ΔΙΑΚΥΒΕΡΝΗΣΗΣ .....	250



ΣΤ.2	ΙΕΡΑΡΧΗΣΗ ΤΩΝ ΔΡΑΣΕΩΝ ΩΣ ΠΡΟΣ ΤΟ ΒΑΘΜΟ ΚΙΝΔΥΝΟΥ .....	251
ΣΤ.3	ΒΗΜΑΤΑ ΓΙΑ ΤΟΝ ΠΕΡΙΟΡΙΣΜΟ ΤΩΝ ΚΙΝΔΥΝΩΝ .....	254
ΣΤ.3.1	ΚΙΝΔΥΝΟΙ ΩΣ ΠΡΟΣ ΤΗΝ ΥΛΟΠΟΙΗΣΗ ΤΩΝ ΔΡΑΣΕΩΝ .....	254
ΣΤ.3.2	ΚΙΝΔΥΝΟΙ ΩΣ ΠΡΟΣ ΤΟ ΣΥΣΤΗΜΑ ΔΙΑΚΥΒΕΡΝΗΣΗΣ .....	255
ΕΝΟΤΗΤΑ Ζ :	ΣΥΣΤΗΜΑ ΔΙΑΚΥΒΕΡΝΗΣΗΣ .....	257
Ζ.1	ΣΧΕΔΙΑΣΜΟΣ ΣΤΡΑΤΗΓΙΚΗΣ ΒΑΑ.....	258
Ζ.2	ΥΛΟΠΟΙΗΣΗ – ΠΑΡΑΚΟΛΟΥΘΗΣΗ ΣΤΡΑΤΗΓΙΚΗΣ .....	258
Ζ.3.	ΡΟΛΟΙ ΚΑΙ ΑΡΜΟΔΙΟΤΗΤΕΣ ΤΩΝ ΕΜΠΛΕΚΟΜΕΝΩΝ .....	261
Ζ.4.	ΧΡΗΣΗ ΤΩΝ ΠΟΡΩΝ ΤΗΣ ΤΕΧΝΙΚΗΣ ΒΟΗΘΕΙΑΣ .....	264
ΕΝΟΤΗΤΑ Η :	ΔΙΑΔΙΚΑΣΙΕΣ ΔΙΑΒΟΥΛΕΥΣΗΣ .....	266
Η.1	ΔΙΑΔΙΚΑΣΙΕΣ ΔΙΑΒΟΥΛΕΥΣΗΣ .....	267
ΕΝΟΤΗΤΑ Θ :	ΕΠΙΚΟΙΝΩΝΙΑΚΟ ΣΧΕΔΙΟ .....	273
Θ.1	ΠΕΡΙΓΡΑΦΗ ΔΡΑΣΕΩΝ ΔΗΜΟΣΙΟΤΗΤΑΣ .....	274



**ΑΙΤΗΣΗ ΣΤΡΑΤΗΓΙΚΗΣ ΒΙΩΣΙΜΗΣ ΑΣΤΙΚΗΣ ΑΝΑΠΤΥΞΗΣ (ΒΑΑ)**

<b>ΔΗΜΟΣ</b>	ΔΗΜΟΣ ΧΑΝΙΩΝ
<b>ΠΕΡΙΟΧΗ ΠΑΡΕΜΒΑΣΗΣ</b>	Η περιοχή παρέμβασης περιλαμβάνει την Παλιά Πόλη Χανίων (2.994 κατ.) με τα 2 παράκτια μέτωπα στην ΠΕ Νέα Χώρα (3.824 κατ) στα δυτικά της και στις ΠΕ Κουμ Καπί (4.260 κατ.), Αμπεριά (1.636 κατ.) και Χαλέπα (1.759 κατ.) στα ανατολικά της, καθώς και η ΠΕ Κέντρο (6.632 κατ.) και τμήμα της ΠΕ Δικαστήρια (1.852 κατ) με συνολικό πληθυσμό 22.957 κατοίκων.
<b>ΤΙΤΛΟΣ ΠΡΟΤΑΣΗΣ</b>	<b>«Η Αναζωογόνηση του Αστικού Κέντρου των Χανίων με όρους αειφορίας και κοινωνικής συνοχής» REvitalizing the COre for Development – RECODE</b>
<b>Αστική Αρχή</b>	ΔΗΜΟΣ ΧΑΝΙΩΝ
<b>Όνοματεπώνυμο / τίτλος - θέση του νόμιμου εκπροσώπου της Αστικής Αρχής</b>	ΑΝΑΣΤΑΣΙΟΣ ΒΑΜΒΟΥΚΑΣ/ΔΗΜΑΡΧΟΣ ΧΑΝΙΩΝ
<b>Στοιχεία του νόμιμου εκπροσώπου της Αστικής Αρχής</b>	Διεύθυνση: Οδός Κυδωνίας Αριθμός 29 Τ.Κ.: 73 135 Χανιά Τηλέφωνο: 2821341604 FAX.: 2821341751 e-mail: <a href="mailto:mayor@chania.gr">mayor@chania.gr</a> , <a href="mailto:dimos@chania.gr">dimos@chania.gr</a>
<b>Όνοματεπώνυμο / τίτλος - θέση του υπεύθυνου για το συντονισμό της εφαρμογής της στρατηγικής</b>	ΓΕΩΡΓΙΟΣ ΞΑΝΘΟΥΔΑΚΗΣ/ΑΝΤΙΔΗΜΑΡΧΟΣ ΧΑΝΙΩΝ/ΝΟΜΙΜΟΣ ΕΚΠΡΟΣΩΠΟΣ ΛΕΙΤΟΥΡΓΙΑΣ ΑΣΤΙΚΗΣ ΑΡΧΗΣ Δ.ΧΑΝΙΩΝ ΩΣ ΕΦΔ
<b>Στοιχεία του υπεύθυνου για το συντονισμό της εφαρμογής της στρατηγικής</b>	Διεύθυνση: Οδός: Κυδωνίας Αριθμός: 29 Τ.Κ.: 73 135 Χανιά Τηλέφωνο: 2821341614 FAX: 2821093300 e-mail: <a href="mailto:gxanthoudakis@chania.gr">gxanthoudakis@chania.gr</a> , <a href="mailto:dimos@chania.gr">dimos@chania.gr</a>

Σας υποβάλλουμε τη **Στρατηγική Βιώσιμης Αστικής Ανάπτυξης (ΒΑΑ)** με τίτλο: «**Η Αναζωογόνηση του Αστικού Κέντρου των Χανίων με όρους αειφορίας και κοινωνικής συνοχής – RE.CO.DE.**» για την περιοχή του αστικού κέντρου του Δήμου Χανίων, όπως αυτή προσδιορίζεται ανωτέρω, στο πλαίσιο της πρόσκλησης με αριθμ. πρωτ. 1815/6-5-2016 της ΕΥΔ ΕΠ Περιφέρειας Κρήτης, όπως αυτή τροποποιήθηκε και ισχύει και βεβαιώνουμε για την ακρίβεια των στοιχείων που περιέχονται στην παρούσα.

Για την Αστική Αρχή  
**Ο Δήμαρχος Χανίων**

**Αναστάσιος Βάμβουκας**





**ΕΝΟΤΗΤΑ Α : ΠΑΡΟΥΣΙΑΣΗ ΤΗΣ ΠΕΡΙΟΧΗΣ ΠΑΡΕΜΒΑΣΗΣ**



**A.0 ΟΡΙΟΘΕΤΗΣΗ ΤΗΣ ΠΕΡΙΟΧΗΣ ΠΑΡΕΜΒΑΣΗΣ**

	Περιοχή Παρέμβασης (Π.Π.)	Αστική Περιοχή (Α.Π.)	Δήμος	Περιφέρεια
ΕΚΤΑΣΗ (Km <sup>2</sup> ):	2,77	10,70	350,82	8.336
% αναλογία	25,88%	100%		
<b>ΜΟΝΙΜΟΣ ΠΛΗΘΥΣΜΟΣ</b>				
2001	26.626	55.838	98.202	594,368
% αναλογία	47,68%	100%		
2011	22.957	53.910	108.642	623,025
% αναλογία	42,58%	100%		
<b>ΠΥΚΝΟΤΗΤΑ ΠΛΗΘΥΣΜΟΥ</b>				
2001	9612,27	5218,50	672,36	71.3
2011	8287,72	5038,31	717,2	74.73
<b>ΠΕΡΙΓΡΑΦΗ ΟΡΙΩΝ ΠΕΡΙΟΧΗΣ ΠΑΡΕΜΒΑΣΗΣ (Περιγράφονται περιμετρικοί δρόμοι ή και φυσικά όρια, όπως ρέματα, ακτές)</b>				

Η περιοχή παρέμβασης για την εφαρμογή στρατηγικής Βιώσιμης Αστικής Ανάπτυξης εκτείνεται από την Χαλέπα στα ανατολικά έως τη Νέα Χώρα στα δυτικά και περιλαμβάνει 7 Πολεοδομικές Ενότητες στο σύνολο της έκτασης τους ή κατά τμήμα τους. Κεντρικός πυρήνας της περιοχής ΒΑΑ, είναι η Παλιά Πόλη (η οποία αποτελεί τη μια από τις 7 Πολεοδομικές Ενότητες), ενώ η περιοχή παρέμβασης οριοθετείται από τους δρόμους :

- Σελίνου
- Κισσάμου
- Μ. Μπότσαρη
- Μαργουνίου
- Εφ. Πολεμιστών
- Ηγ. Γαβριήλ
- Κ. Μάνου
- 8ης Δεκεμβρίου
- Κροκιδά
- Δρομονέρου
- Σαμαριάς
- Δαγκλή
- Χαιρέτη
- Μαυρογένηδων
- Γραμβούσης
- Χαλέπας
- Προφ. Ηλία
- Αγ. Κυριακής

**ΧΑΡΤΗΣ ΠΕΡΙΟΧΗΣ ΠΑΡΕΜΒΑΣΗΣ ( Απεικονίζεται το όριο της περιοχής παρέμβασης σε απόσπασμα χάρτη με την ονοματολογία των βασικών δρόμων και σημαντικά σημεία αναφοράς της περιοχής)**



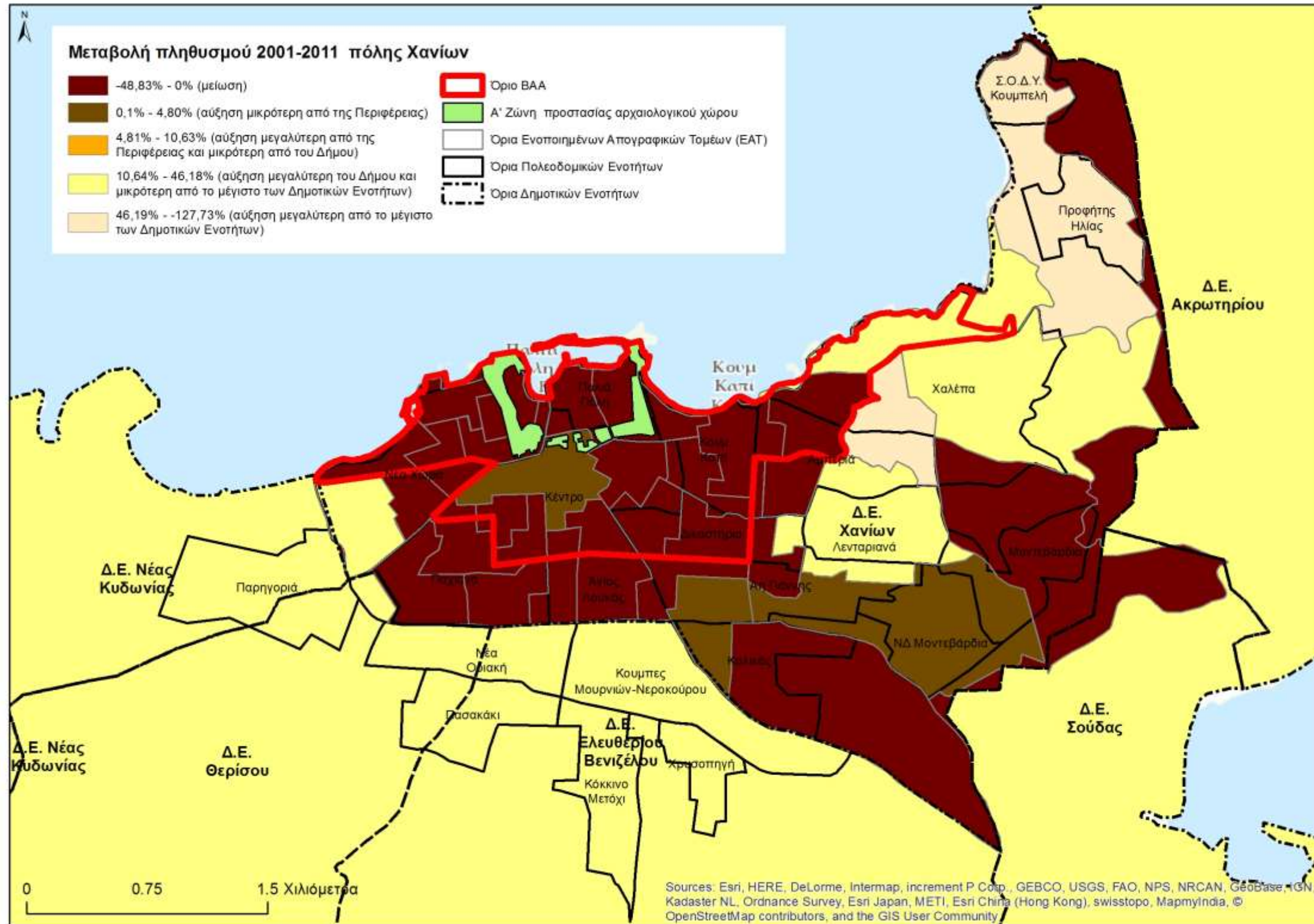




Α.1 ΔΗΜΟΓΡΑΦΙΚΑ ΧΑΡΑΚΤΗΡΙΣΤΙΚΑ				
	Περιοχή Παρέμβασης (Π.Π.)	Αστική Περιοχή (Α.Π.)	Δήμος ή Δ.Ε.	Περιφέρεια
<b>Α.1.1 ΠΛΗΘΥΣΜΙΑΚΗ ΔΥΝΑΜΙΚΗ</b>				
<b>Α.1.1.1 Μεταβολή πληθυσμού</b>				
% μεταβολή 2001 - 2011	-13.78%	-3.45%	10.63%	4,83%
μέγιστη τιμή	σε επιμέρους τμήμα της Π.Π. 9.27%	σε επιμέρους τμήμα της Α.Π. 127.73%	σε Δημοτική Ενότητα 46.18%	
ελάχιστη τιμή	σε επιμέρους τμήμα της Π.Π. -36.58%	σε επιμέρους τμήμα της Α.Π. -41.11%	σε Δημοτική Ενότητα -48.18%	
<b>Κείμενο σχολιασμού – επεξήγησης</b>				
<p>Η μεταβολή πληθυσμού 2001 – 2011 για τον Δήμο Χανίων, είναι αυξητική με τιμή μεγαλύτερη από εκείνη της Περιφέρειας (10,63% έναντι 4,8%), με επιμέρους Δημοτικές Ενότητες να εμφανίζουν μείωση. Για την ΑΠ των Χανίων καταγράφεται συνολικά μείωση πληθυσμού -3,45% με επιμέρους ενότητες της Αστικής Περιοχής να εμφανίζουν αύξηση.</p> <p>Ο ρυθμός μείωσης του πληθυσμού 2001 – 2011 στην ΠΠ ΒΑΑ, είναι μεγαλύτερος από εκείνους που καταγράφονται στην Αστική Περιοχή, στον Δήμο Χανίων και στην Περιφέρεια Κρήτης, με εξαίρεση :</p> <ul style="list-style-type: none"> <li>• Ένα θύλακα της ΠΕ Κέντρο που παρουσιάζει μεν αύξηση μικρότερη όμως της Περιφέρειας</li> <li>• Ένα θύλακα της ΠΕ Χαλέπα που παρουσιάζει αύξηση μεγαλύτερη της Περιφέρειας μικρότερη όμως του Δήμου</li> </ul>				
<b>Χάρτης</b>				



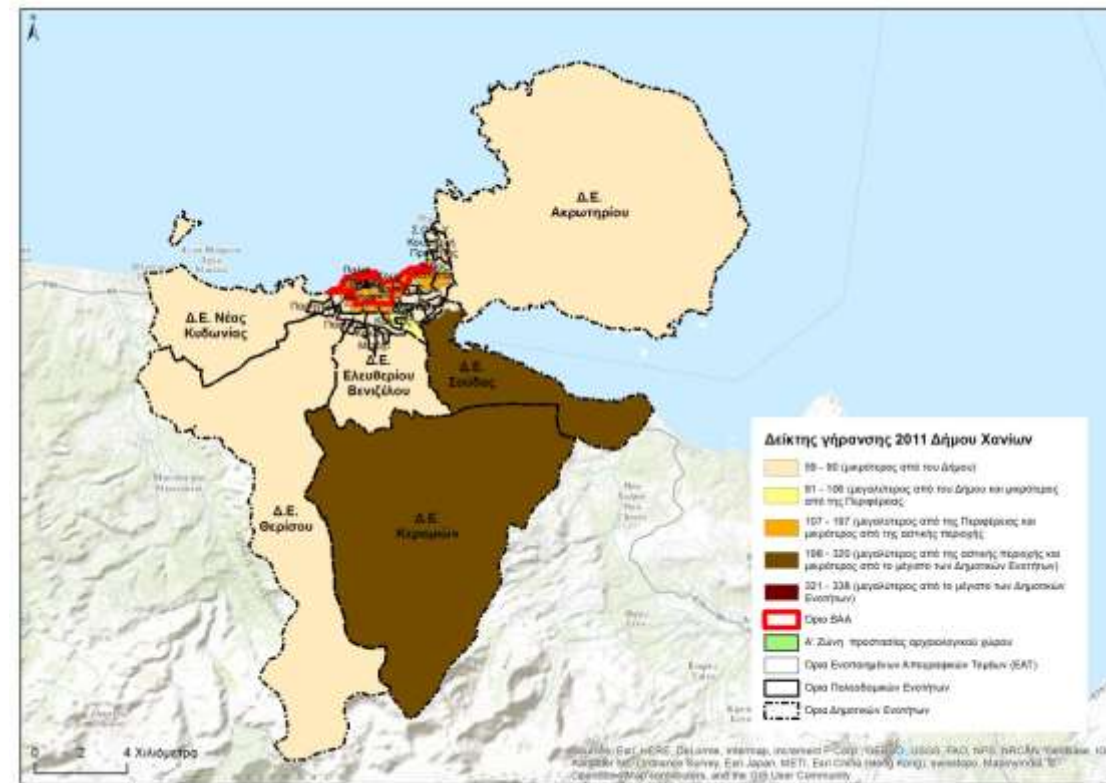
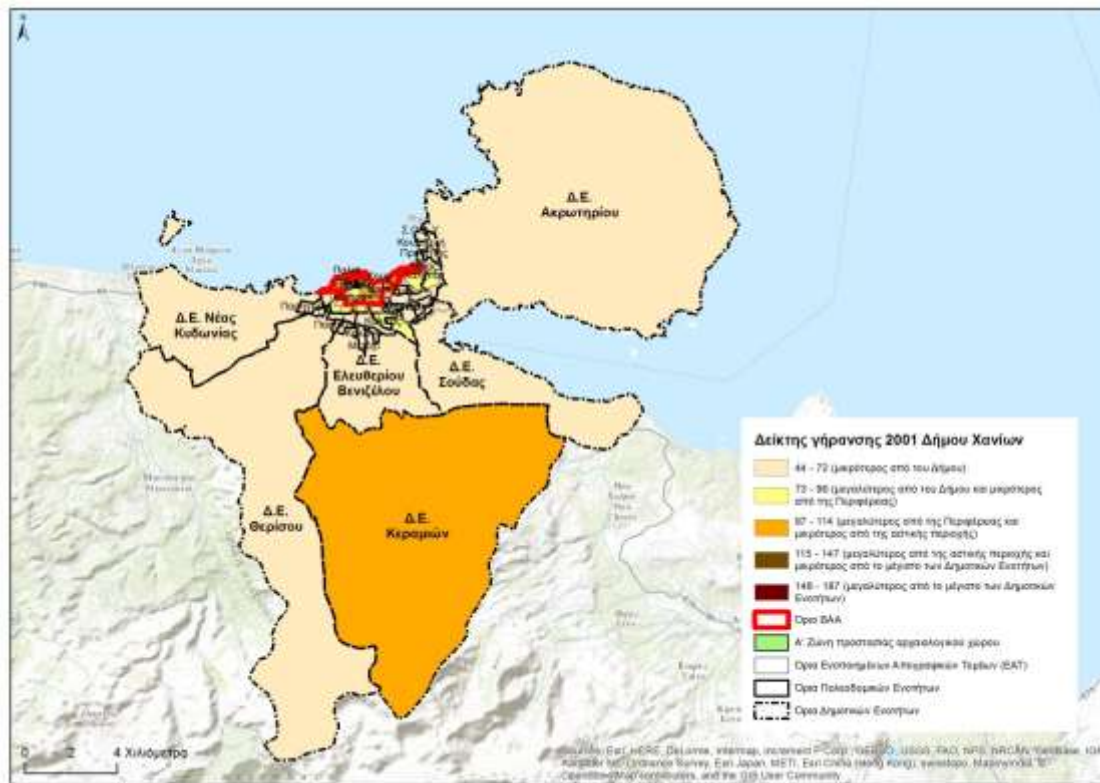
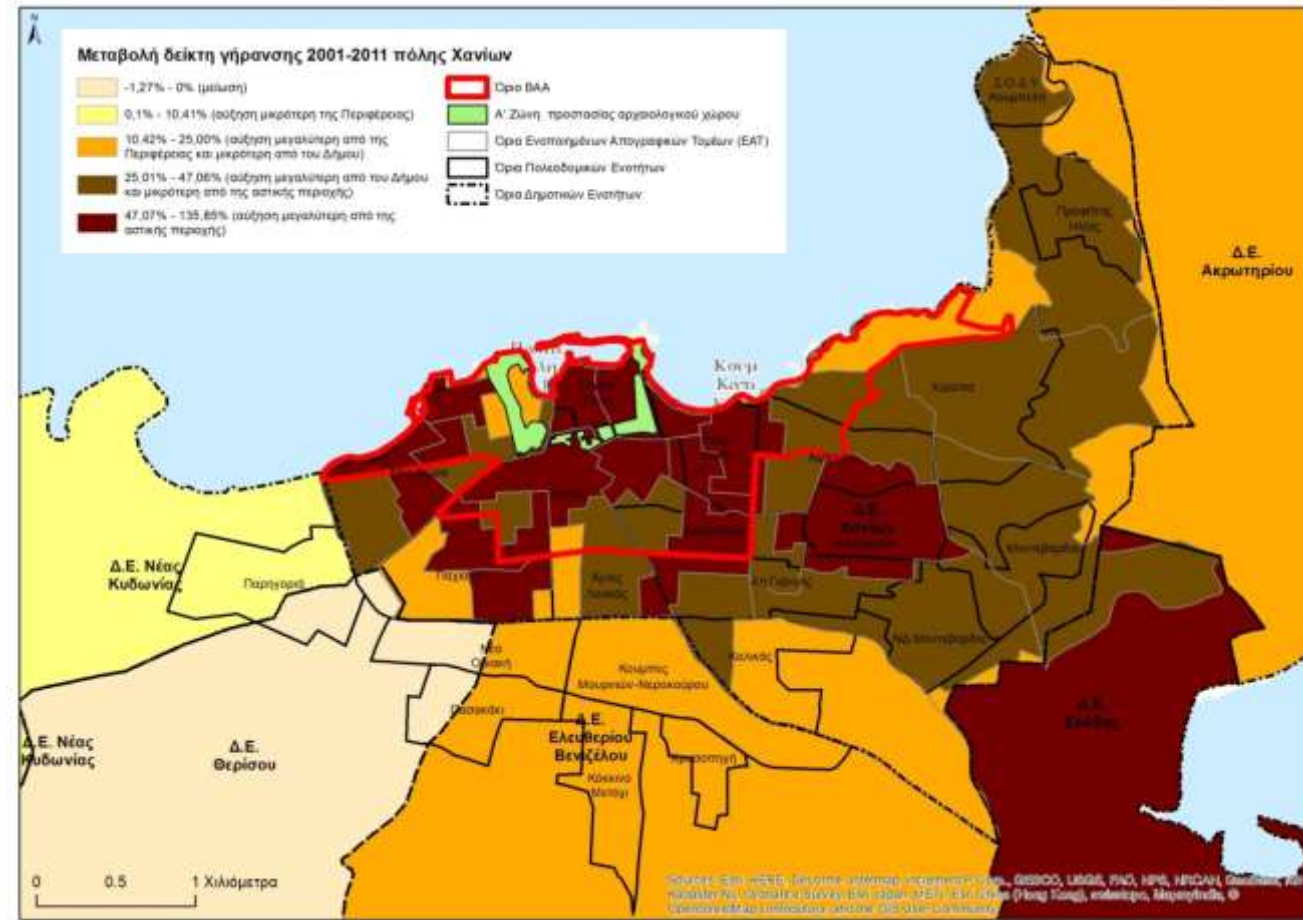
Χάρτης Α.1.1.1 : Μεταβολή πληθυσμού 2001 - 2011



Α.1 ΔΗΜΟΓΡΑΦΙΚΑ ΧΑΡΑΚΤΗΡΙΣΤΙΚΑ				
	Περιοχή Παρέμβασης (Π.Π.)	Αστική Περιοχή (Α.Π.)	Δήμος ή Δ.Ε.	Περιφέρεια
<b>Α.1.1.2 Δείκτης Γήρανσης</b>				
2001	106	88	72	96
2011	165	124	90	106
μέγιστη τιμή	σε επιμέρους τμήμα της Π.Π. 338	σε επιμέρους τμήμα της Α.Π. 338	σε Δημοτική Ενότητα 282,60	
ελάχιστη τιμή	σε επιμέρους τμήμα της Π.Π. 27	σε επιμέρους τμήμα της Α.Π. 59	σε Δημοτική Ενότητα 54,30	
% μεταβολή 2001 - 2011	56,17	41,88	25	10,42
μέγιστη τιμή	σε επιμέρους τμήμα της Π.Π. 136	σε επιμέρους τμήμα της Α.Π. 136	σε Δημοτική Ενότητα 309,31	
ελάχιστη τιμή	σε επιμέρους τμήμα της Π.Π. 9	σε επιμέρους τμήμα της Α.Π. 11	σε Δημοτική Ενότητα -1,27	
<b>Κείμενο σχολιασμού – επεξήγησης</b>				
<p>Ο δείκτης γήρανσης (ηλικιωμένοι προς παραγωγικές ηλικίες) 2001 και 2011 για τον Δήμο Χανίων, είναι μικρότερος από εκείνον της Περιφέρειας. Για την Αστική Περιοχή ο δείκτης γήρανσης για το 2001 είναι μικρότερος από της Περιφέρειας και μεγαλύτερος από του Δήμου, ενώ για το 2011 είναι μεγαλύτερος και από της Περιφέρειας και από του Δήμου. Για την ΠΠ ΒΑΑ, ο δείκτης γήρανσης είναι μεγαλύτερος από εκείνους που καταγράφονται στην Αστική Περιοχή, στον Δήμο Χανίων και στην Περιφέρεια Κρήτης, τόσο για το 2001 όσο και για το 2011</p> <p>Στη Δημοτική Ενότητα Χανίων που ταυτίζεται με την Αστική Περιοχή των Χανίων, η μεταβολή του δείκτη γήρανσης 2001 – 2011 είναι αυξητική και μεγαλύτερη από του Δήμου και της Περιφέρειας. Στην ΠΠ ΒΑΑ, η μεταβολή του δείκτη γήρανσης 2001 – 2011, υπερβαίνει και εκείνον της ΑΠ, με μεγαλύτερη ένταση, σε δύο επιμέρους θύλακες :</p> <ul style="list-style-type: none"> <li>• στην Παλιά Πόλη και στα παράκτια τμήματα δυτικά και ανατολικά της και σε περιμετρική ζώνη στα νότιά της.</li> <li>• σε ζώνη προς τα βόρειοανατολικά σε τμήματα των Π.Ε. Δικαστήρια, Αμπεριά και Χαλέπα.</li> </ul>				
<b>Χάρτης</b>				



Δήμος Χανίων  
Χάρτης Α.1.1.2 Δείκτης γήρανσης



Πηγή ΕΛΣΤΑΤ απογραφές 2001, 2011



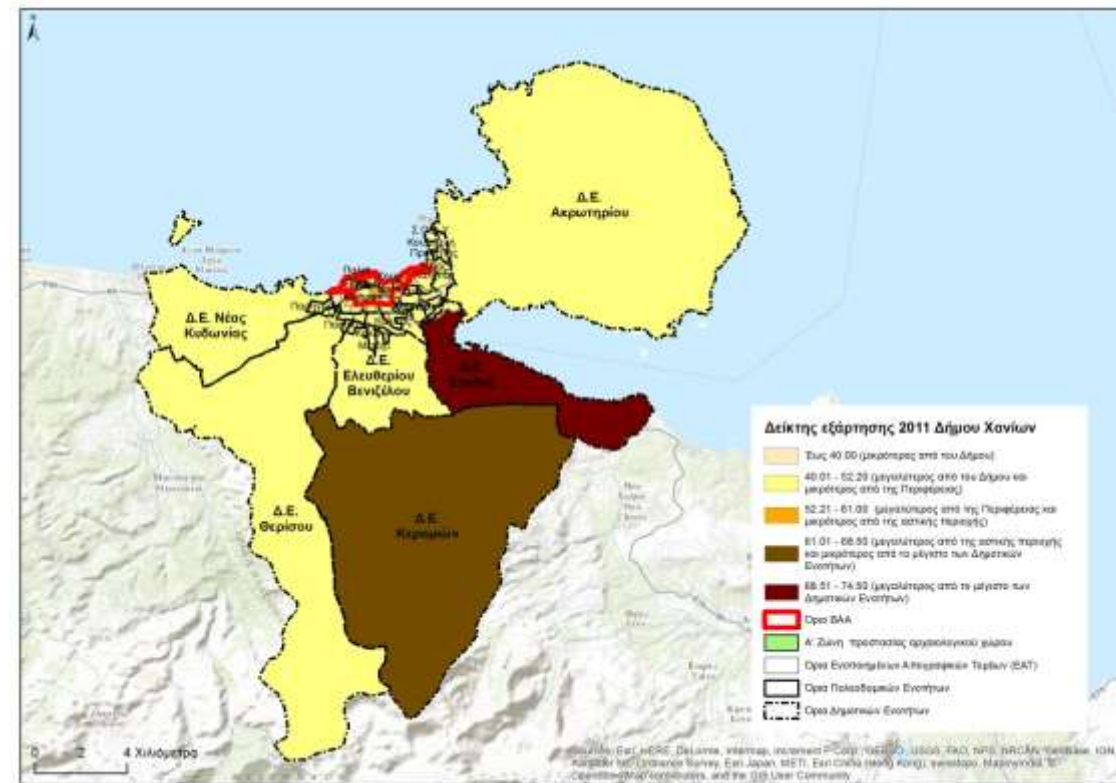
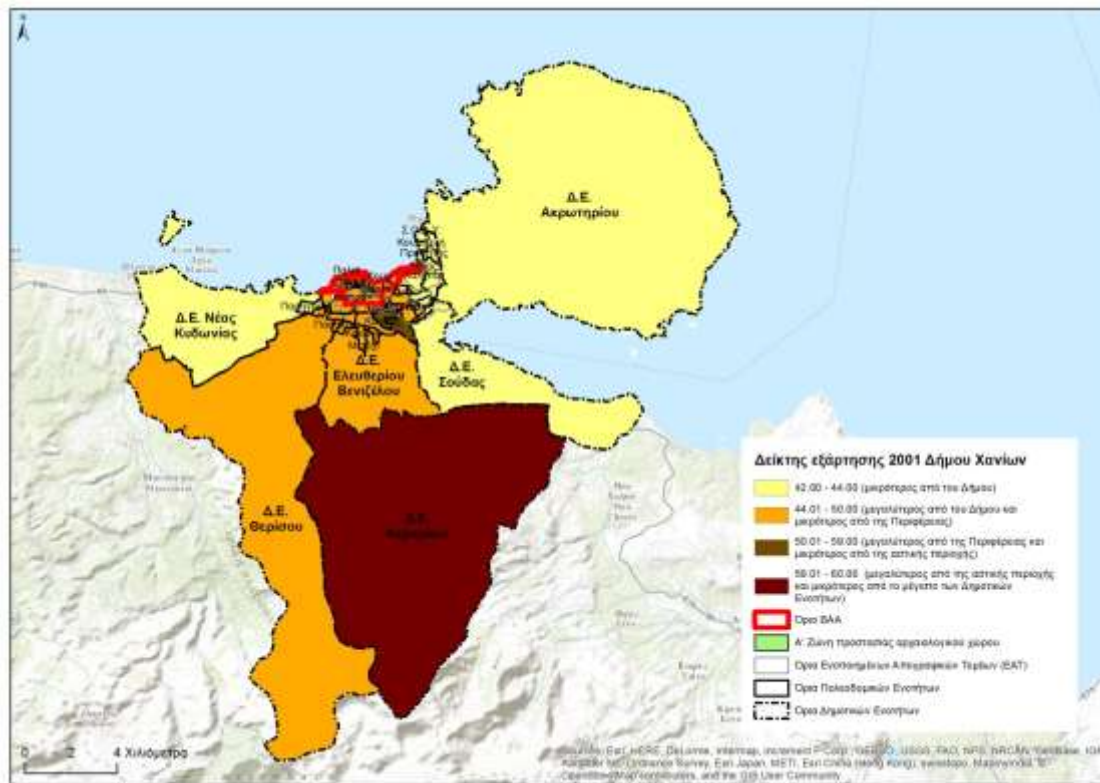
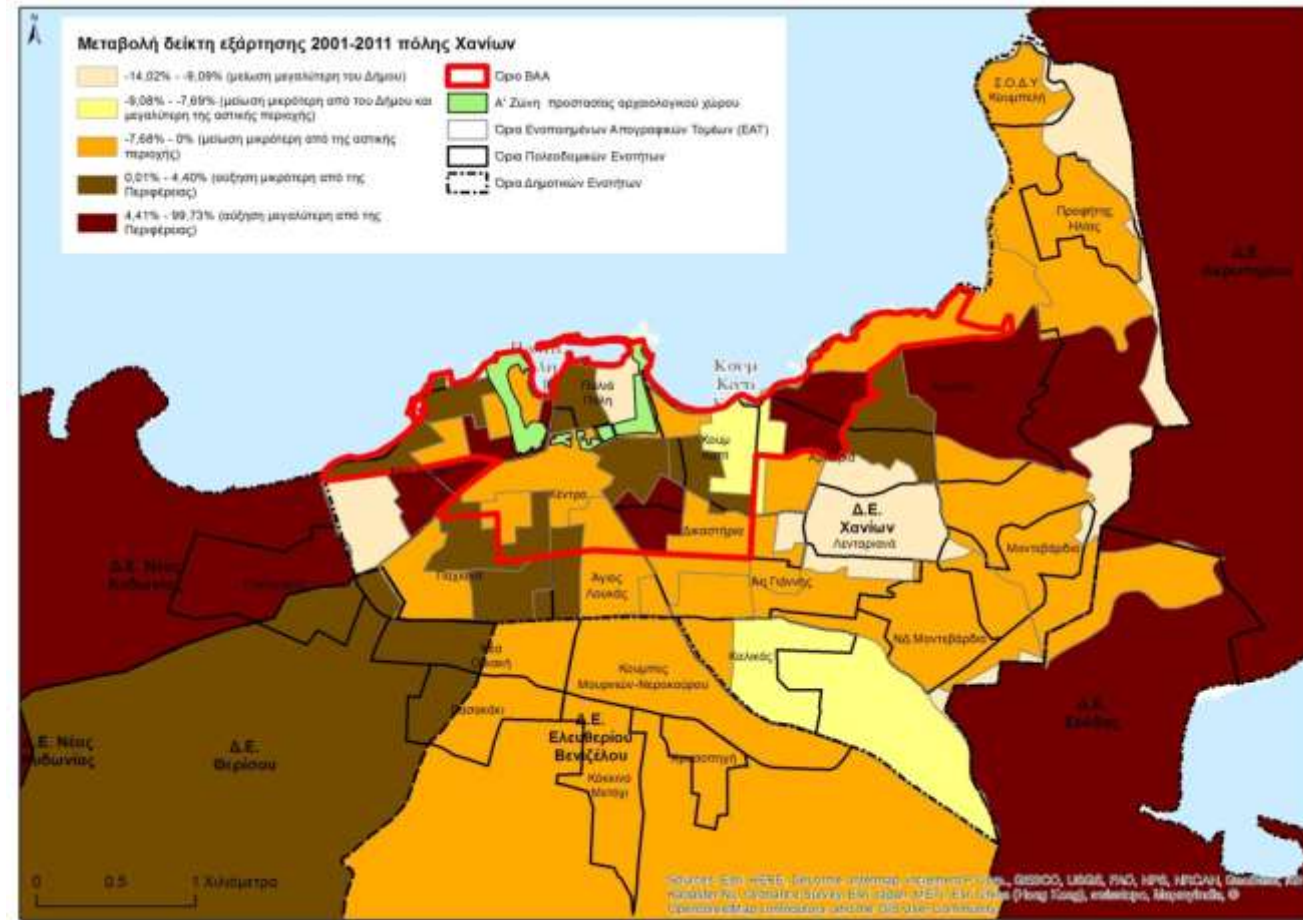
Ευρωπαϊκή Ένωση  
Ευρωπαϊκά Διαρθρωτικά Ταμεία



Α.1 ΔΗΜΟΓΡΑΦΙΚΑ ΧΑΡΑΚΤΗΡΙΣΤΙΚΑ				
	Περιοχή Παρέμβασης (Π.Π.)	Αστική Περιοχή (Α.Π.)	Δήμος ή Δ.Ε.	Περιφέρεια
<b>Α.1.1.3 Δείκτης Εξάρτησης</b>				
2001	50	49	44	50
2011	49	48	40	52,2
μέγιστη τιμή	σε επιμέρους τμήμα της Π.Π. 57	σε επιμέρους τμήμα της Α.Π. 57	σε Δημοτική Ενότητα 74.5	
ελάχιστη τιμή	σε επιμέρους τμήμα της Π.Π. 12	σε επιμέρους τμήμα της Α.Π. 40	σε Δημοτική Ενότητα 42	
% μεταβολή 2001 - 2011	-1.11	-2	-9.09	4.4
μέγιστη τιμή	σε επιμέρους τμήμα της Π.Π. 16	σε επιμέρους τμήμα της Α.Π. 16	σε Δημοτική Ενότητα 99.73	
ελάχιστη τιμή	σε επιμέρους τμήμα της Π.Π. -14	σε επιμέρους τμήμα της Α.Π. -14	σε Δημοτική Ενότητα -4.80	
<b>Κείμενο σχολιασμού – επεξήγησης</b>				
<p>Ο δείκτης εξάρτησης (ηλικιωμένοι και παιδιά προς παραγωγικές ηλικίες) 2001 και 2011 για τον Δήμο Χανίων, είναι μικρότερος από εκείνον της Περιφέρειας. Αντίθετα, για την Αστική Περιοχή ο δείκτης εξάρτησης είναι μεγαλύτερος από της Περιφέρειας και από του Δήμου, τόσο για το 2001 όσο και για το 2011.</p> <p>Στην Αστική Περιοχή των Χανίων, ο δείκτης εξάρτησης μειώνεται στο διάστημα 2001 – 2011 με ποσοστό μικρότερο από το μέσο όρο του Δήμου, ενώ στην Περιφέρεια αυξάνεται. Στην ΠΠ ΒΑΑ η μείωση είναι μικρότερη από εκείνη της Αστικής Περιοχής εντοπίζονται όμως θύλακες όπου καταγράφεται αύξηση του δείκτη εξάρτησης :</p> <ul style="list-style-type: none"> <li>• Σε τμήμα της Παλιάς Πόλης και στα νότια της σε τμήματα των Π.Ε. Νέα Χώρα, Κέντρο και Δικαστήρια.</li> <li>• Σε ζώνη προς τα βόρειοανατολικά της Αστικής Περιοχής, σε τμήματα των Π.Ε. Δικαστήρια, Αμπεριά και Χαλέπα</li> </ul>				
<b>Χάρτης</b>				



Δήμος Χανίων  
Χάρτης Α.1.1.3 Δείκτης Εξάρτησης



Πηγή ΕΛΣΤΑΤ απογραφές 2001, 2011



Ευρωπαϊκή Ένωση  
Ευρωπαϊκά Διαρθρωτικά Ταμεία

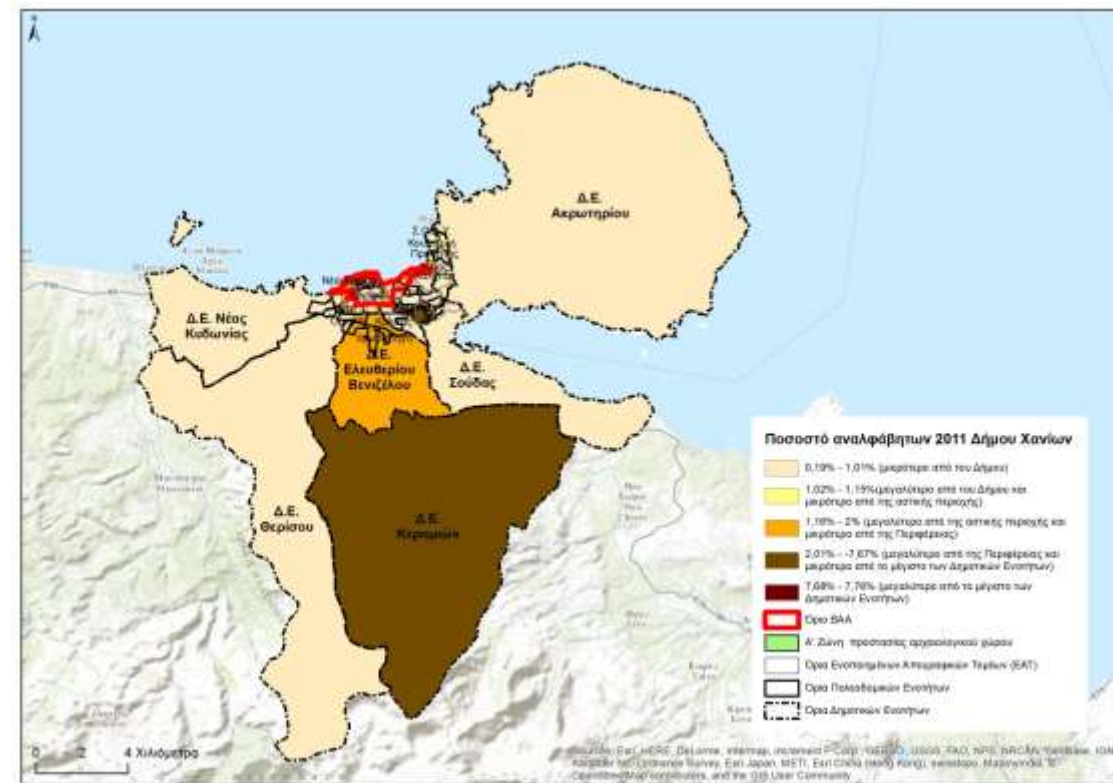
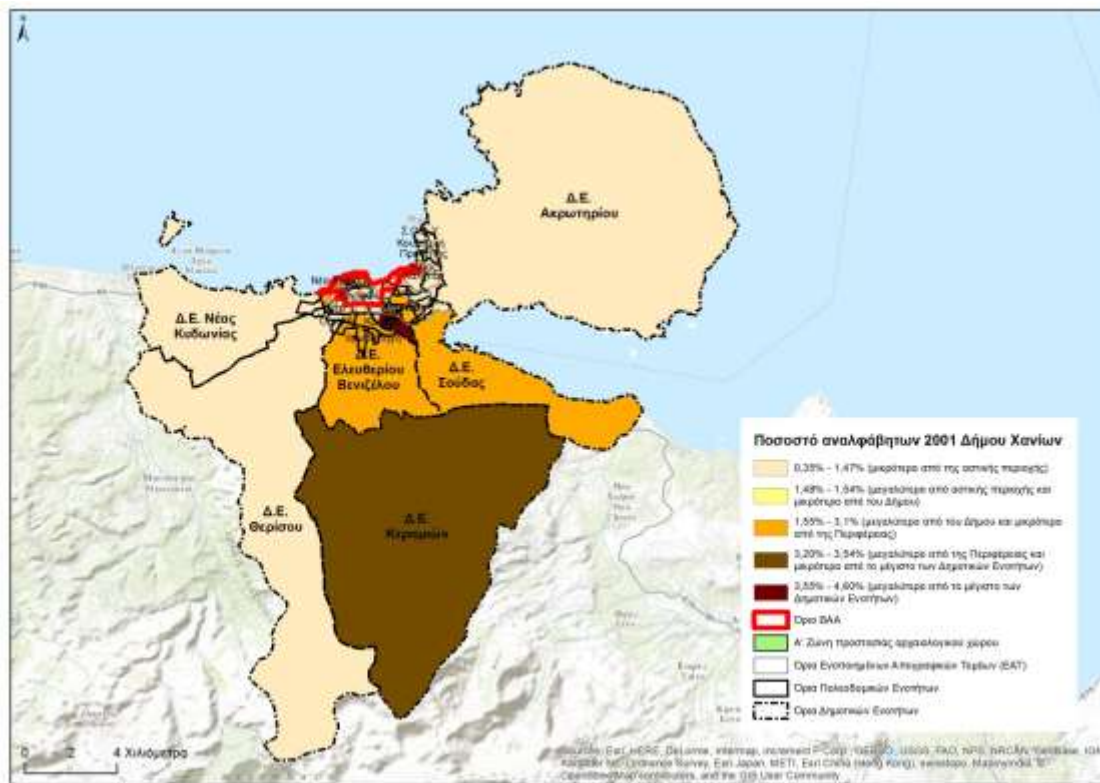
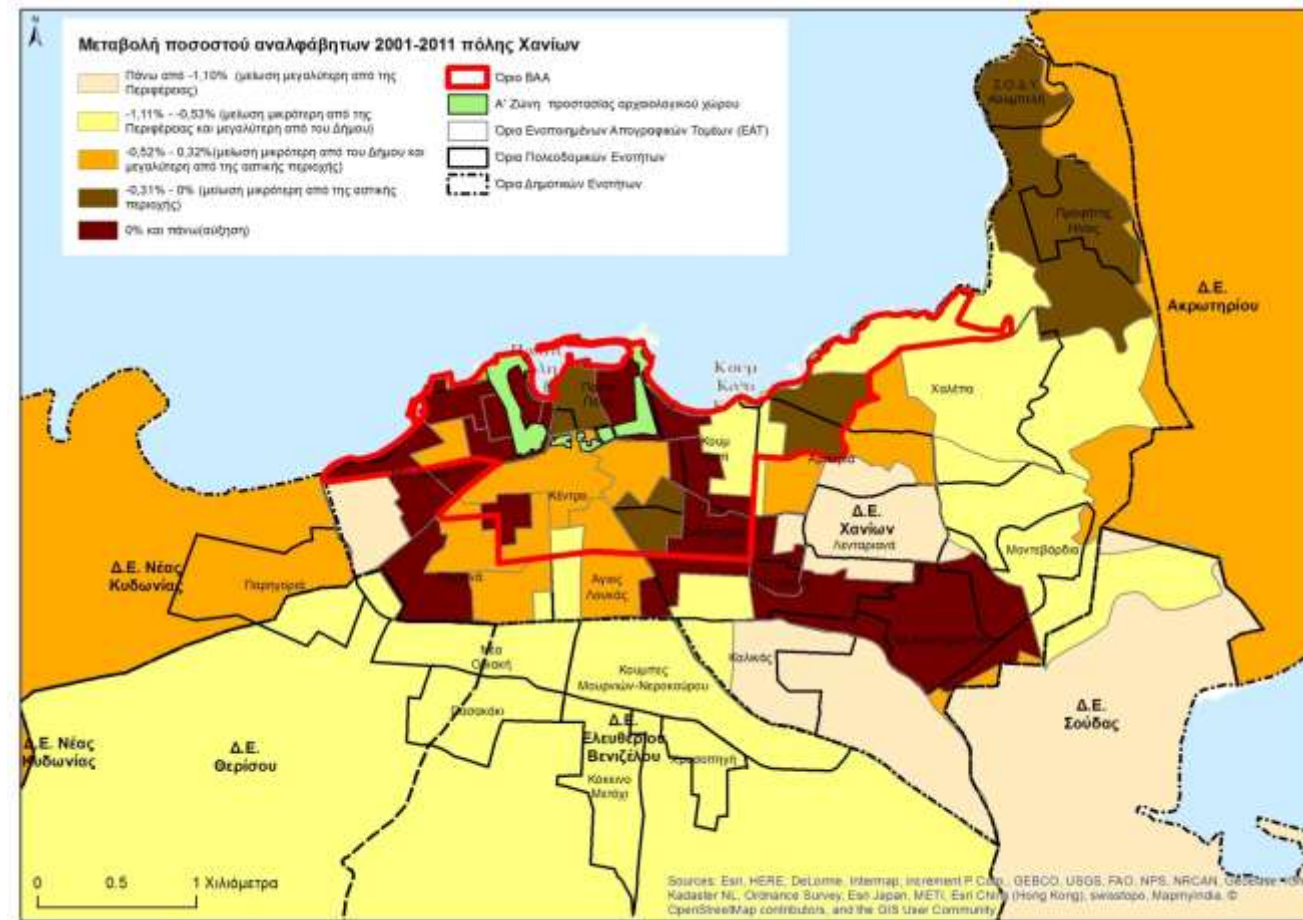


Α.1 ΔΗΜΟΓΡΑΦΙΚΑ ΧΑΡΑΚΤΗΡΙΣΤΙΚΑ				
	Περιοχή Παρέμβασης (Π.Π.)	Αστική Περιοχή (Α.Π.)	Δήμος ή Δ.Ε.	Περιφέρεια
<b>Α.1.2 ΕΚΠΑΙΔΕΥΤΙΚΟ ΕΠΙΠΕΔΟ</b>				
<b>Α.1.2.1 Ποσοστό αναλφάβητων</b>				
2001	1.35%	1.45%	1.54%	3,1%
2011	1.48%	1.16%	1.01%	2%
μέγιστη τιμή	σε επιμέρους τμήμα της Π.Π. 7.76%	σε επιμέρους τμήμα της Α.Π. 7.76%	σε Δημοτική Ενότητα 6.78%	
ελάχιστη τιμή	σε επιμέρους τμήμα της Π.Π. 0.08%	σε επιμέρους τμήμα της Α.Π. 0.19%	σε Δημοτική Ενότητα 0.79%	
% μεταβολή 2001 - 2011	0.13%	-0.28%	-0.53%	-1,1%
μέγιστη τιμή	σε επιμέρους τμήμα της Π.Π. 5.37%	σε επιμέρους τμήμα της Α.Π. 5.37%	σε Δημοτική Ενότητα 3.08%	
ελάχιστη τιμή	σε επιμέρους τμήμα της Π.Π. -0.61%	σε επιμέρους τμήμα της Α.Π. -3.92%	σε Δημοτική Ενότητα -1.53%	
<b>Κείμενο σχολιασμού – επεξήγησης</b>				
<p>Η περιοχή παρέμβασης βιώσιμης αστικής ανάπτυξης (ΠΠ ΒΑΑ), εμφανίζει ποσοστό αναλφάβητων για το 2001 μικρότερο από της Αστικής Περιοχής και του Δήμου καθώς και της Περιφέρειας. Για το 2011 το ποσοστό αναλφάβητων στην ΠΠ ΒΑΑ είναι μεγαλύτερο από εκείνο της ΑΠ και του Δήμου, παραμένει όμως μικρότερο από της Περιφέρειας.</p> <p>Στη Δημοτική Ενότητα Χανίων που ταυτίζεται με την Αστική Περιοχή, η μείωση του ποσοστού αναλφάβητων 2001 – 2011, είναι μικρότερη από του Δήμου, σε αντίθεση με την ΠΠ ΒΑΑ, που καταγράφει μικρή αύξηση με έμφαση σε δύο θύλακες:</p> <ul style="list-style-type: none"> <li>• στην Παλιά Πόλη και στο παράκτιο τμήμα δυτικά της καθώς και σε τμήμα της Π.Ε. Νέα Χώρα στα δυτικά της Παλιάς Πόλης,</li> <li>• στο παράκτιο μέτωπο ανατολικά της Παλιάς Πόλης και σε ζώνη προς τα νοτιοανατολικά σε τμήματα των Π.Ε. Κουμ Καπί και Δικαστήρια</li> </ul>				
<b>Χάρτης</b>				





Δήμος Χανίων  
Χάρτης Α.1.2.1 : Ποσοστό αναλφάβητων



Πηγή ΕΛΣΤΑΤ απογραφές 2001, 2011



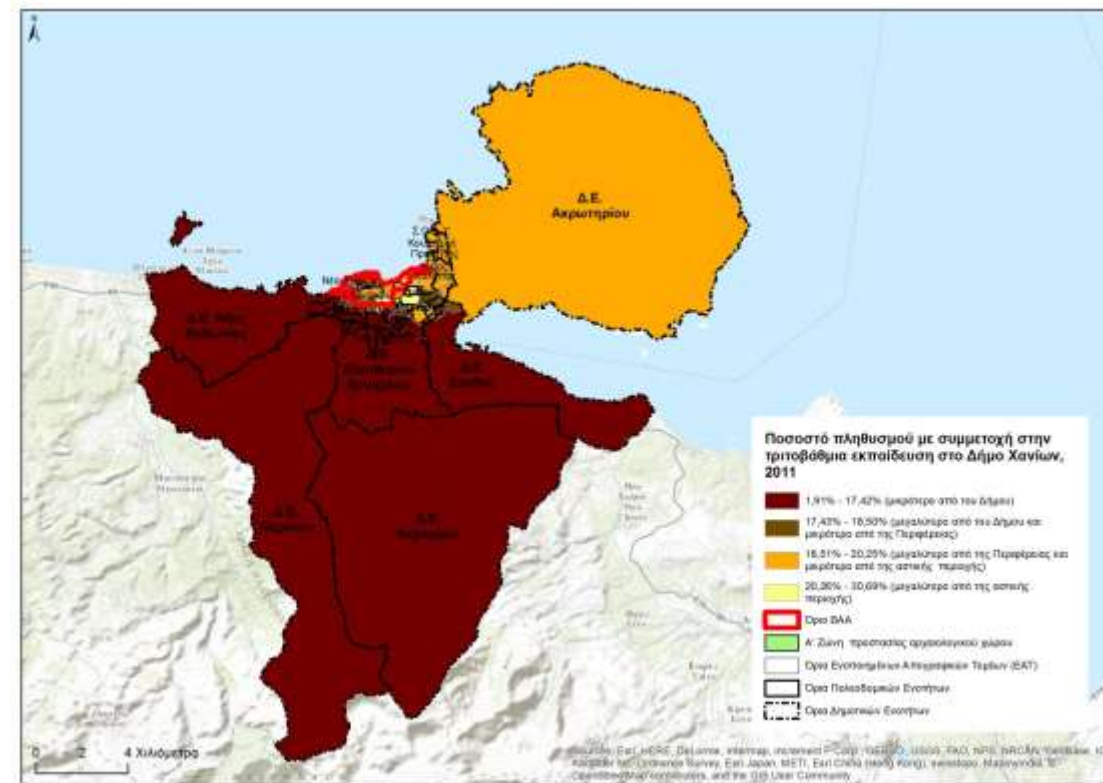
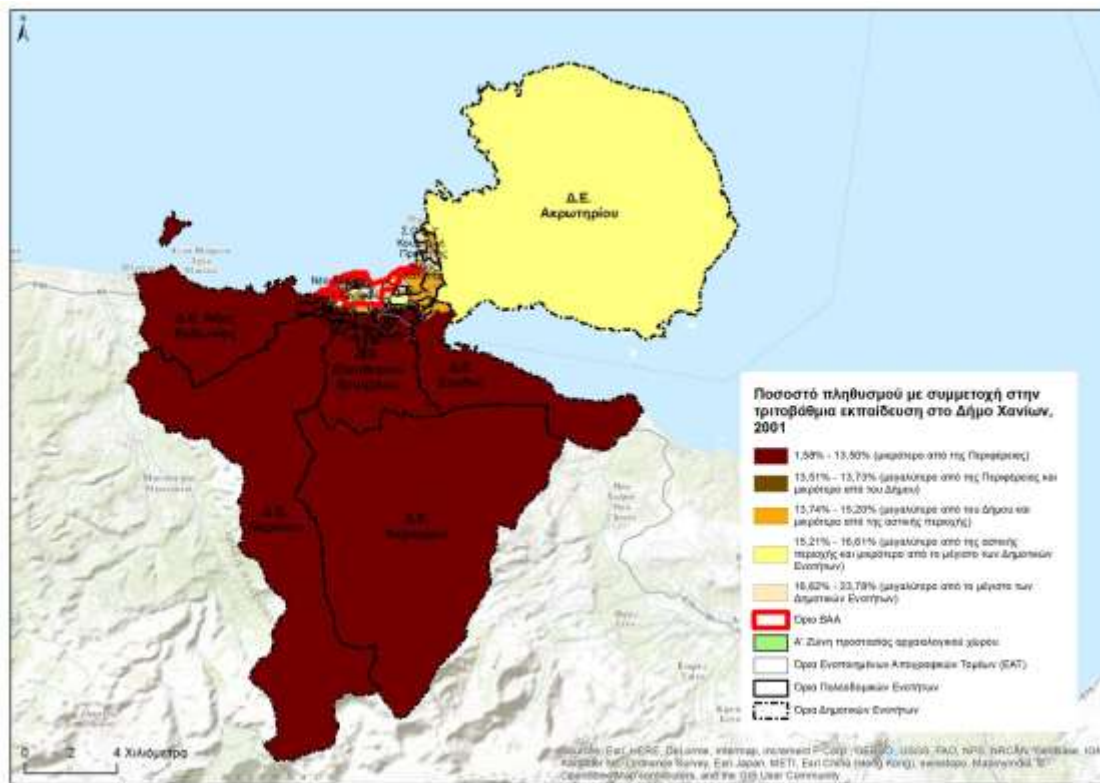
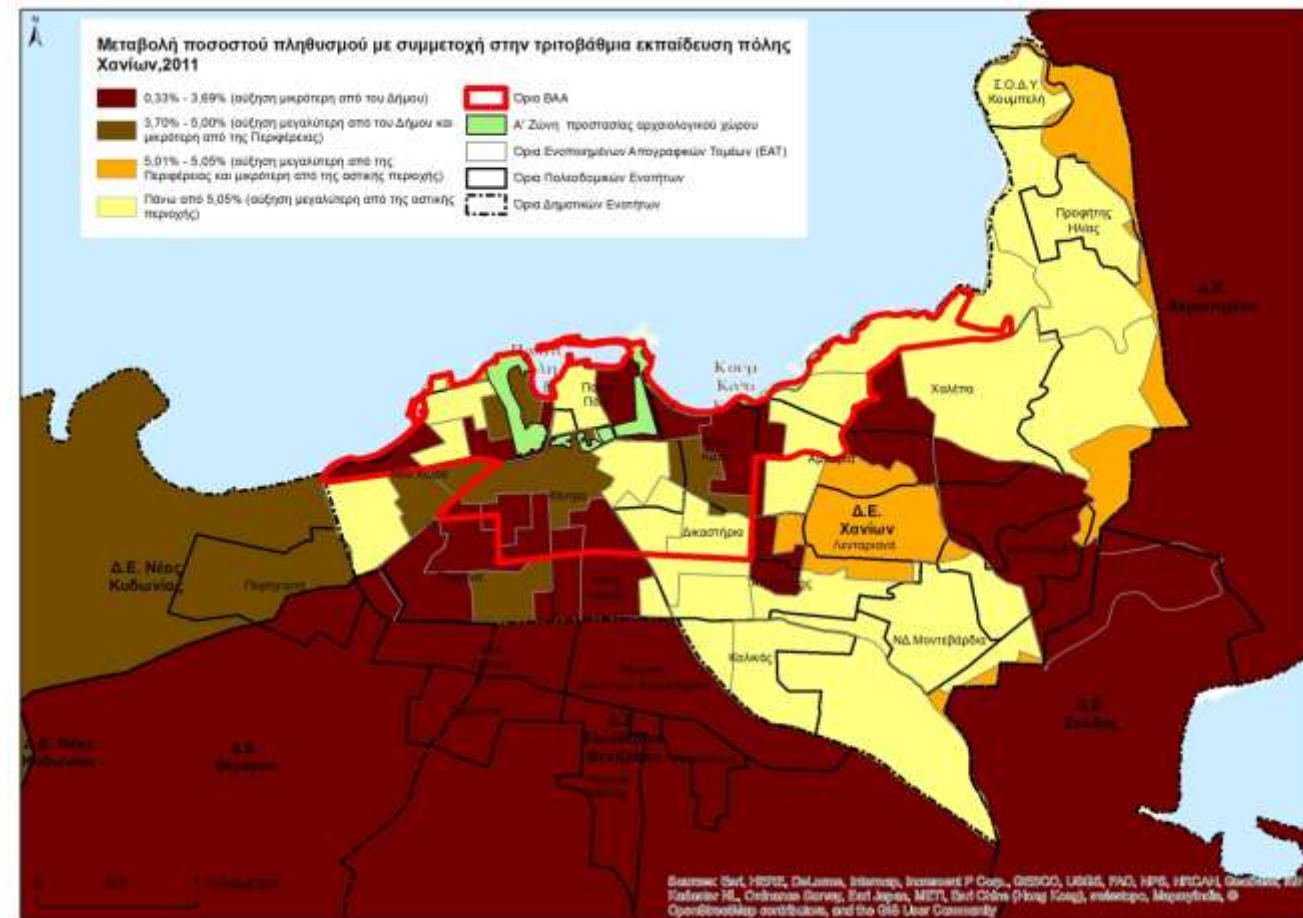
Ευρωπαϊκή Ένωση  
Ευρωπαϊκά Διαρθρωτικά Ταμεία



Α.1 ΔΗΜΟΓΡΑΦΙΚΑ ΧΑΡΑΚΤΗΡΙΣΤΙΚΑ				
	Περιοχή Παρέμβασης (Π.Π.)	Αστική Περιοχή (Α.Π.)	Δήμος ή Δ.Ε.	Περιφέρεια
<b>A.1.2.2 Ποσοστό πληθυσμού με συμμετοχή στην τριτοβάθμια εκπαίδευση</b>				
2001	16.10%	15.34%	13.73%	13,5%
2011	20.78%	20.25%	17.42%	18,5%
μέγιστη τιμή	σε επιμέρους τμήμα της Π.Π. 30.69%	σε επιμέρους τμήμα της Α.Π. 30.69%	σε Δημοτική Ενότητα 21.98%	
ελάχιστη τιμή	σε επιμέρους τμήμα της Π.Π. 3.39%	σε επιμέρους τμήμα της Α.Π. 9.26%	σε Δημοτική Ενότητα 3.83%	
% μεταβολή 2001 - 2011	4.69%	4.91%	3.69%	5,00%
μέγιστη τιμή	σε επιμέρους τμήμα της Π.Π. 8.79%	σε επιμέρους τμήμα της Α.Π. 8.79%	σε Δημοτική Ενότητα 9.10%	
ελάχιστη τιμή	σε επιμέρους τμήμα της Π.Π. 0.23%	σε επιμέρους τμήμα της Α.Π. 1.02%	σε Δημοτική Ενότητα 2.14%	
<b>A.1.2.3 Σχολική διαρροή</b>				
Σύνολο μαθητών που εγκαταλείπουν το σχολείο				
Πρωτοβάθμια εκπαίδευση				
Δευτεροβάθμια εκπαίδευση				
<b>Κείμενο σχολιασμού – επεξήγησης</b>				
<p>Το ποσοστό πληθυσμού τριτοβάθμιας εκπαίδευσης για τον Δήμο, την Αστική Περιοχή και την ΠΠ ΒΑΑ είναι υψηλότερο από εκείνο της Περιφέρειας τόσο για το 2001 όσο και για το 2011, με τα μεγαλύτερα ποσοστά να καταγράφονται στην ΠΠ ΒΑΑ.</p> <p>Στο μεγαλύτερο τμήμα της Αστικής Περιοχής, η μεταβολή του ποσοστού πληθυσμού τριτοβάθμιας εκπαίδευσης 2001 – 2011, υπερβαίνει το μέσο όρο του Δήμου και της Περιφέρειας, με εξαίρεση 3 θύλακες, εντός της ΠΠ ΒΑΑ που υπολείπεται από εκείνον του Δήμου:</p> <ul style="list-style-type: none"> <li>• Παλιά Πόλη, ανατολικό παράκτιο και ζώνη προς νότο σε τμήματα των Π.Ε. Κουμ Καπί και Δικαστήρια</li> <li>• σε δύο τμήματα της Π.Ε. Νέα Χώρα,</li> <li>• σε τμήματα των Π.Ε. Χαλέπα και Αμπεριά.</li> </ul>				
<b>Χάρτης</b>				



Χάρτης Α.1.2.2 : Ποσοστό πληθυσμού με συμμετοχή στην τριτοβάθμια εκπαίδευση



Πηγή ΕΛΣΤΑΤ απογραφές 2001, 2011



**A.1.3 ΣΥΝΟΠΤΙΚΗ ΑΞΙΟΛΟΓΗΣΗ ΔΗΜΟΓΡΑΦΙΚΩΝ ΧΑΡΑΚΤΗΡΙΣΤΙΚΩΝ**

<b>ΠΡΟΒΛΗΜΑΤΑ ΚΑΙ ΠΕΡΙΟΡΙΣΜΟΙ</b>	<b>ΔΥΝΑΤΟΤΗΤΕΣ ΚΑΙ ΕΥΚΑΙΡΙΕΣ</b>
<p><b>Προβλήματα / Ανάγκες</b></p> <ul style="list-style-type: none"> <li>• Αυξημένες ανάγκες για υπηρεσίες σε ηλικιωμένους (ο δείκτης γήρανσης της περιοχής ΒΑΑ, 165 είναι μεγαλύτερος από ότι στην αστική περιοχή 124, στον Δήμο 90 και στην Περιφέρεια 106)</li> <li>• Ανάγκη προσέλκυσης παραγωγικών ηλικιών, για να βελτιωθεί η τιμή του δείκτη εξάρτησης που βαίνει αυξανόμενος (ο δείκτης εξάρτησης της περιοχής ΒΑΑ 49 είναι μεγαλύτερος από ότι στην αστική περιοχή 48, στον Δήμο 40) Ανάγκη μείωσης του ποσοστού των αναλφάβητων (1,48% επί του συνολικού πληθυσμού στην περιοχή ΒΑΑ, που είναι υψηλότερο από ότι, στην αστική περιοχή 1,16%, στον Δήμο 1,01%)</li> <li>• Ανάγκη βελτίωσης των υποδομών πρωτοβάθμιας και δευτεροβάθμιας εκπαίδευσης</li> </ul>	<p><b>Δυνατότητες</b></p> <ul style="list-style-type: none"> <li>• Πολύ υψηλό ποσοστό του πληθυσμού με συμμετοχή στην τριτοβάθμια εκπαίδευση (20,78% επί του συνολικού πληθυσμού στην περιοχή ΒΑΑ, που είναι υψηλότερο από ότι στην αστική περιοχή 20,25%, στον Δήμο 17,42% και στην Περιφέρεια 18,5%)</li> <li>• Εμπειρία και αρμοδιότητα του Δήμου σε υποδομές εκπαίδευσης</li> <li>• Εμπειρία από υλοποίηση προγραμμάτων Δια Βίου μάθησης</li> </ul>
<p><b>Περιορισμοί</b></p> <ul style="list-style-type: none"> <li>• Καθυστέρηση μεταρρυθμίσεων</li> <li>• Αλλαγές στο σχετικό θεσμικό πλαίσιο</li> </ul>	<p><b>Ευκαιρίες</b></p> <ul style="list-style-type: none"> <li>• Διαθεσιμότητα πόρων για συμπλήρωση υποδομών εκπαίδευσης</li> <li>• Διαθεσιμότητα πόρων για δράσεις δια βίου μάθησης</li> </ul>



A.2 ΚΟΙΝΩΝΙΚΑ ΧΑΡΑΚΤΗΡΙΣΤΙΚΑ				
	Περιοχή Παρέμβασης (Π.Π.)	Αστική Περιοχή (Α.Π.)	Δήμος	Περιφέρεια
<b>A.2.1 ΥΓΕΙΑ</b>				
<b>Πρωτοβάθμια Φροντίδα Υγείας</b>				
Πλήθος δομών 2015	0		2	
Ωφελούμενοι 2015				
<b>A.2.2 ΠΡΟΝΟΙΑ</b>				
<b>A.2.2.1 Δομές πρόνοιας</b>				
<b>A.2.2.1.1 ΚΑΠΗ</b>				
Πλήθος δομών 2015	3		8	
Ωφελούμενοι 2015	1.715		4.123	
<i>Ανάγκες σε δομές :</i>				
<b>A.2.2.1.2 ΚΗΦΗ</b>				
Πλήθος δομών 2015			1	
Ωφελούμενοι 2015			25	
<i>Ανάγκες σε δομές :</i>				
<b>A.2.2.1.3 ΚΔΑΠ - ΜΕΑ</b>				
Πλήθος δομών 2015			1	
Αιτήσεις 2015				
Εντάξεις 2015				
<i>Ανάγκες σε δομές :</i>				
<b>A.2.2.1.4 Βρεφονηπιακοί - Παιδικοί Σταθμοί</b>				
Πλήθος δομών 2015	3		10	
Αιτήσεις με μειωμένα τροφεία 2015				
Εντάξεις 2015	107		475	
<i>Ανάγκες σε δομές :</i>				
<b>A.2.2.1.5 Κέντρα Δημιουργικής Απασχόλησης Παιδιών (ΚΔΑΠ)</b>				
Πλήθος δομών 2015	1		1	
Αιτήσεις 2015				
Εντάξεις 2015	200		200	
<i>Ανάγκες σε δομές :</i>				
<b>A.2.2.1.6 Άλλες Δομές</b>				
Ονομασία : Κέντρα Παιδικής Δημιουργίας				
Πλήθος δομών 2015	1		3	
Ωφελούμενοι 2015				
<b>A.2.2.2 Ειδικές Δράσεις για την Αντιμετώπιση της φτώχειας</b>				
<b>A.2.2.2.1 Κοινωνικό Παντοπωλείο</b>				
Πλήθος δομών 2015	1		1	
Ωφελούμενοι 2015	1.290		1.290	
<i>Ανάγκες σε δομές :</i>				



A.2 ΚΟΙΝΩΝΙΚΑ ΧΑΡΑΚΤΗΡΙΣΤΙΚΑ				
	Περιοχή Παρέμβασης (Π.Π.)	Αστική Περιοχή (Α.Π.)	Δήμος	Περιφέρεια
<b>A.2.2.2.2 Κοινωνικό Συστήσιο</b>				
Πλήθος δομών 2015	1		1	
Ωφελούμενοι 2015	146		146	
<b>Ανάγκες σε δομές :</b>				
<b>A.2.2.2.3 Ανοικτό Κέντρο Ημερήσιας Υποδοχής Αστεγών</b>				
Πλήθος δομών 2015	0		0	
Ωφελούμενοι 2015				
<b>Ανάγκες σε δομές :</b>				
<b>A.2.2.2.4 Κοινωνικό Φαρμακείο</b>				
Πλήθος δομών 2015	1		1	
Ωφελούμενοι 2015				
<b>A.2.2.2.5 Δημοτικός Λαχανόκηπος</b>				
Πλήθος δομών 2015			1	
Ωφελούμενοι 2015			296	
<b>Ανάγκες σε δομές :</b>				
<b>A.2.2.2.5 Ένταξη στα μέτρα αντιμετώπισης της ανθρωπιστικής κρίσης (Ν.4220/2015)</b>				
Αιτήσεις 2015			2.257	
Εντάξεις 2015			1.170	
<b>A.2.2.2.6 Άλλα Επιδόματα</b>				
<i>Κατηγορία Επιδόματος:</i>				
<i>Χορήγηση έκτακτης οικονομικής ενίσχυσης λόγω ένδειας</i>				
Ωφελούμενοι 2015			153	
<b>A.2.2.2.7 Άλλες Δράσεις</b>				
<i>Όνομασία Δράσης : Πρόγραμμα στεναστικής συνδρομής σε υπερήλικες</i>				
Ωφελούμενοι 2015			41	
<i>Όνομασία Δράσης : Πρόγραμμα παιδικής προστασίας</i>				
Ωφελούμενοι 2015			35	
<i>Όνομασία Δράσης : Προγράμματα αναπηρίας</i>				
Ωφελούμενοι 2015			1729	
<i>Όνομασία Δράσης : Πρόγραμμα οικονομικά αδυνάτων και ανασφαλίστων Ωφελούμενοι 2015</i>				
			1500	
<b>A.2.3 ΕΓΚΛΗΜΑΤΙΚΟΤΗΤΑ - ΠΑΡΑΒΑΤΙΚΟΤΗΤΑ</b>				
<b>Διαχρονική εξέλιξη εγκληματικότητας - παραβατικότητας στην περιοχή παρέμβασης τα τελευταία 5 έτη, συγκριτικά με το Δήμο, με ιδιαίτερη αναφορά στην παραβατικότητα ανηλίκων</b>				
Εντός της Περιοχής Παρέμβασης ΒΑΑ, εντοπίζονται 2 μικροί θύλακες όπου καταγράφονται περιστατικά παραβατικότητας :				
<ul style="list-style-type: none"> <li>ο πρώτος στην Παλιά Πόλη, στο ανατολικό τμήμα της πίσω από την οδό Μίνωος</li> <li>ο δεύτερος, μικρότερος σε ένταση και έκταση από τον πρώτο, στη Νέα Χώρα, στις παρυφές της ΠΠ ΒΑΑ, στην οδό Σελίνου</li> </ul>				



### Κείμενο σχολιασμού – επεξήγησης

Ο Δήμος Χανίων παρέχει νοσηλευτική μέριμνα στο πλαίσιο του Προγράμματος «Βοήθεια στο Σπίτι», με 181 ωφελούμενους στο σύνολο της Αστικής Περιοχής και υπηρεσίες πρωτοβάθμιας φροντίδας υγείας στο πλαίσιο λειτουργίας του Κέντρου Ημερήσιας Φροντίδας Ηλικιωμένων (ΚΗΦΗ) με 25 ωφελούμενους

#### Πρόνοια

##### Δομές πρόνοιας

Η προσέγγιση βασίζεται στα στοιχεία των κοινωνικών υπηρεσιών του Δήμου Χανίων και αφορά :

- το Κέντρο Ημερήσιας Φροντίδας Ηλικιωμένων (ΚΗΦΗ), που λειτουργεί από την Κοινωνική Επιχείρηση Πολιτισμού και Περιβάλλοντος του Δήμου καλύφθηκαν 25 ωφελούμενοι για υπηρεσίες κοινωνικής φροντίδας, υπηρεσίες πρωτοβάθμιας φροντίδας υγείας, ενημέρωση – πληροφόρηση για ζητήματα ειδικού ή ευρύτερου ενδιαφέροντος, ενώ υπάρχουν 12 επιλαχόντες
- τα Κέντρα Ανοιχτής Προστασίας Ηλικιωμένων (ΚΑΠΗ), στις 8 δομές του Δήμου οι ωφελούμενοι είναι 4.541 εκ των οποίων το 60% γυναίκες
- τα τρία Κέντρα Δημιουργικής Δημιουργίας (ΚΠΔ) και το Κέντρο Δημιουργικής Απασχόλησης Παιδιών (ΚΔΑΠ).
- απαλλαγή τροφείων σε παιδικούς σταθμούς, με ωφελούμενα παιδιά 92 για το 2014 – 2015 έναντι 87 για το 2013 – 2014. Για το 2014 – 2015 οι απαλλαγές σε τροφεία αφορούν :
  - ✓ 53,3% τρίτεκνες / πολύτεκνες οικογένειες
  - ✓ 7,6% μονογονεϊκές οικογένειες
  - ✓ 3,3% ορφανά
  - ✓ 7,6% ΑμΕΑ
  - ✓ 28,2% Κοινωνικά κριτήρια, χαμηλό εισόδημα (κάτω από 10.000 €)
- Πρόγραμμα παιδικής προστασίας, με ωφελούμενα 11 παιδιά, σε οικογένειες με ετήσιο εισόδημα μέχρι 2.800 €

##### Ειδικές δράσεις για την αντιμετώπιση της φτώχειας

Η προσέγγιση βασίζεται στα στοιχεία των κοινωνικών υπηρεσιών του Δήμου Χανίων και αφορά :

- το Πρόγραμμα Στεγαστικής συνδρομής σε υπερήλικες, με ωφελούμενα 41 άτομα άνω των 65 ετών και ετήσιο εισόδημα μέχρι 4.300 €
- ένταξη στα μέτρα αντιμετώπισης της ανθρωπιστικής κρίσης, ο Δήμος Χανίων στο πλαίσιο εφαρμογής του Ν. 4230/2015 «Ρυθμίσεις για τη λήψη άμεσων μέτρων για την αντιμετώπιση της ανθρωπιστικής κρίσης, την οργάνωση της Κυβέρνησης και των Κυβερνητικών οργάνων και λοιπές διατάξεις» (ΦΕΚ 29Α/19.03.2015), συγκέντρωσε 2.257 αιτήσεις, εκ των οποίων εγκρίθηκαν 1.170 και αφορούν :
  - ✓ 14,2 % Παροχή Ηλεκτρικού Ρεύματος, Επίδομα Ενοικίου και Επιδότηση σίτισης
  - ✓ 20,8 % Παροχή Ηλεκτρικού Ρεύματος και Επιδότηση σίτισης
  - ✓ 13,6 % Επίδομα Ενοικίου και Επιδότηση σίτισης
  - ✓ 21,6 % Παροχή Ηλεκτρικού Ρεύματος,
  - ✓ 0,3 % Επίδομα Ενοικίου,
  - ✓ 29,5 % Επιδότηση σίτισης
- «Πλέγμα παροχής κοινωνικών υπηρεσιών», από την «Ξένιος Ζευς» ΑμΚΕ, σε συνεργασία με τον Δήμο Χανίων και την Ιερά Μητρόπολη Κυδωνίας και Αποκορώνου, από το 2013 με 4 κοινωνικές δομές :
  - ✓ το Γραφείο Διαμεσολάβησης, που διαχειρίστηκε και κάλυψε αιτήματα για προώθηση στις δομές, υπηρεσίες ψυχοκοινωνικής υποστήριξης, για το κοινωνικό τιμολόγιο ΔΕΥΑΧ και το Πρόγραμμα Επισιτιστικής και Βασικής Υλικής Συνδρομής από 1.527 άμεσα ωφελούμενους με 2.475 έμμεσα ωφελούμενους. Από τους άμεσα ωφελούμενους :
    - το 64%, είναι γυναίκες
    - το 56%, είναι έγγαμοι (στην πλειοψηφία μονογονεϊκές ή τρίτεκνες / πολύτεκνες οικογένειες)



- το 43%, είναι αναλφάβητοι ή απόφοιτοι πρωτοβάθμιας εκπαίδευσης
- το 56% είναι άνεργοι
- ✓ το Κοινωνικό Παντοπωλείο, με 1.290 άτομα συνολικά ωφελούμενα (429 άμεσα ωφελούμενοι, 237 σύζυγοι και 624 προστατευόμενα μέλη). Από τους άμεσα ωφελούμενους :
  - το 75%, είναι γυναίκες
  - το 55%, είναι έγγαμοι (στην πλειοψηφία μονογονεϊκές οικογένειες και οικογένειες με ΑμΕΑ)
  - το 47%, είναι αναλφάβητοι ή απόφοιτοι πρωτοβάθμιας εκπαίδευσης
  - το 72% είναι άνεργοι
- ✓ ο Δημοτικός Λαχανόκηπος, με 296 άτομα συνολικά ωφελούμενα (98 άμεσα ωφελούμενοι, 72 σύζυγοι και 126 προστατευόμενα μέλη). Από τους άμεσα ωφελούμενους :
  - το 57%, είναι άνδρες
  - το 73%, είναι έγγαμοι (στην πλειοψηφία τρίτεκνες / πολύτεκνες οικογένειες)
  - το 58%, είναι αναλφάβητοι ή απόφοιτοι πρωτοβάθμιας εκπαίδευσης
  - το 59% είναι εργαζόμενοι
- ✓ το Κοινωνικό Σύσσιτιο, με 146 άμεσα ωφελούμενους, εκ των οποίων :
  - το 53%, είναι γυναίκες
  - το 22%, είναι έγγαμοι και το 16% διαζευγμένοι (στην πλειοψηφία τρίτεκνες / πολύτεκνες οικογένειες)
  - το 64%, είναι αναλφάβητοι ή απόφοιτοι πρωτοβάθμιας εκπαίδευσης
  - το 65% είναι άνεργοι

Στον χάρτη Α.2.1 παρουσιάζονται διαφοροποιημένες ζώνες ως προς τα κοινωνικά χαρακτηριστικά, με βάση τις περιοχές κατοικίας των εξυπηρετούμενων από τις δομές πρόνοιας και τις ειδικές δράσεις για την αντιμετώπιση της φτώχειας. Με δεδομένη την μεγάλη διασπορά κάποιων ωφελούμενων ομάδων (όπως των ΚΑΠΗ) στον χάρτη Α.2.2, γίνεται μια προσπάθεια προσέγγισης διαφοροποιημένων ζωνών, μέσα από τον βαθμό χωρικής συγκέντρωσης από 3 ιδιαίτερα κρίσιμες ομάδες ωφελούμενων (μέτρα αντιμετώπισης της ανθρωπιστικής κρίσης, μειωμένα – απαλλαγή τροφεία σε βρεφονηπιακούς σταθμούς και στεγαστική συνδρομή υπερηλίκων). Επίσης στην παλιά πόλη, καταγράφονται και θύλακες μεταναστών.

Με βάση τα προαναφερόμενα, προκύπτει ότι οι επιμέρους ζώνες της ΠΠ ΒΑΑ όπου καταγράφεται σημαντική συγκέντρωση:

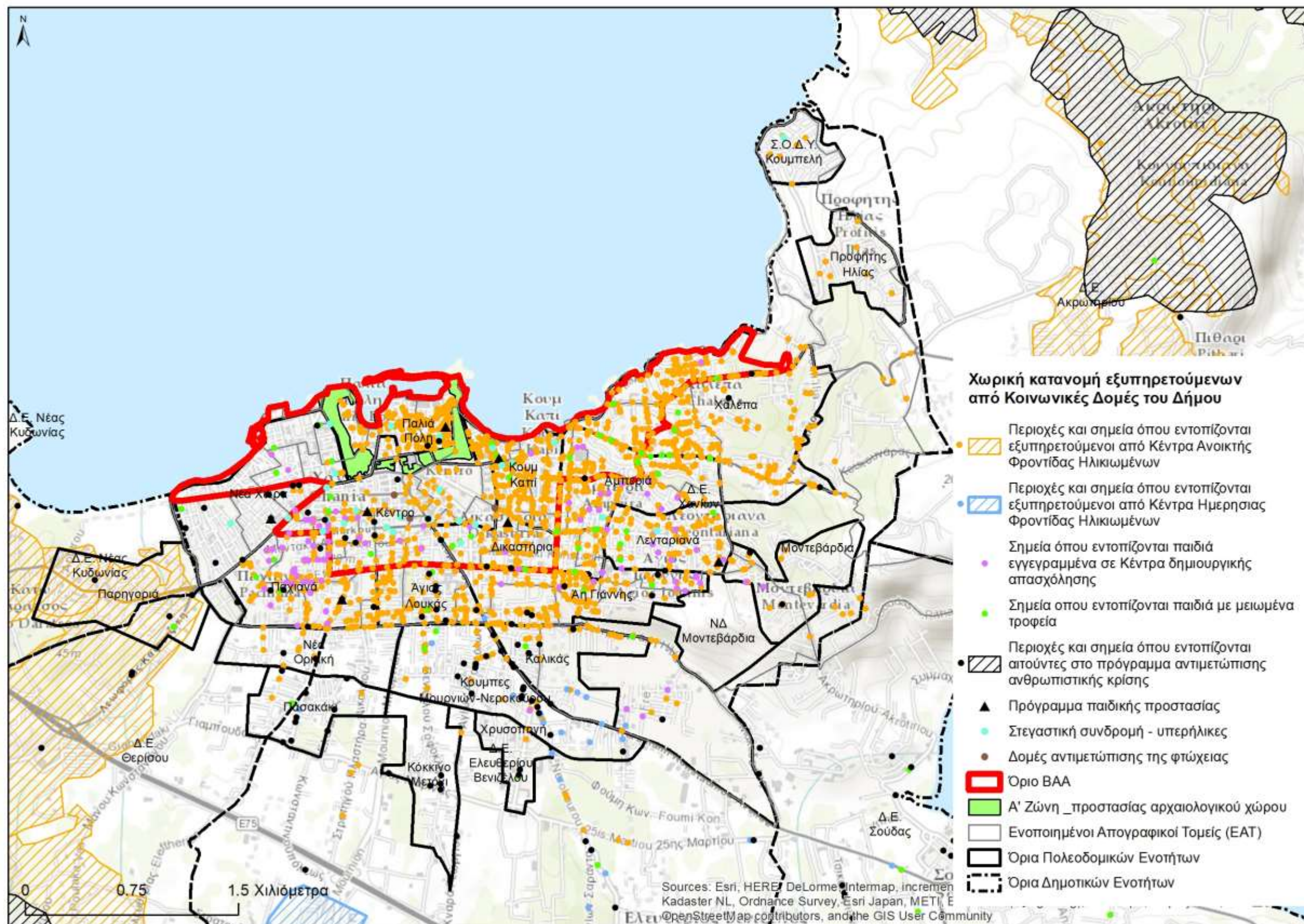
- παιδιών με απαλλαγή τροφείων, είναι σε τμήματα των ΠΕ Παλιά Πόλη, Νέα χώρα, Κέντρο, Δικαστήρια, Αμπεριά, Χαλέπα (εντός της ΠΠ ΒΑΑ, συγκεντρώνεται το 33% επί του συνόλου της ΑΠ)
- υπερηλίκων στο Πρόγραμμα στεγαστικής συνδρομής, είναι σε τμήματα των ΠΕ Παλιά Πόλη, Νέα χώρα, Κέντρο, Δικαστήρια, Κουμ Καπί (εντός της ΠΠ ΒΑΑ, συγκεντρώνεται το 79% επί του συνόλου της ΑΠ)
- ωφελούμενων από το Πρόγραμμα ανθρωπιστικής κρίσης, σε τμήματα των ΠΕ Νέα χώρα και Κέντρο (εντός της ΠΠ ΒΑΑ, συγκεντρώνεται το 10% επί του συνόλου της ΑΠ)
- ηλικιωμένων που εξυπηρετούνται από ειδικές δομές και υπηρεσίες του Δήμου, σε μικρό τμήμα της Παλιάς Πόλης και σε τμήμα των ΠΕ Κέντρο και Δικαστήρια (εντός της ΠΠ ΒΑΑ, συγκεντρώνεται το 47% επί του συνόλου της ΑΠ)

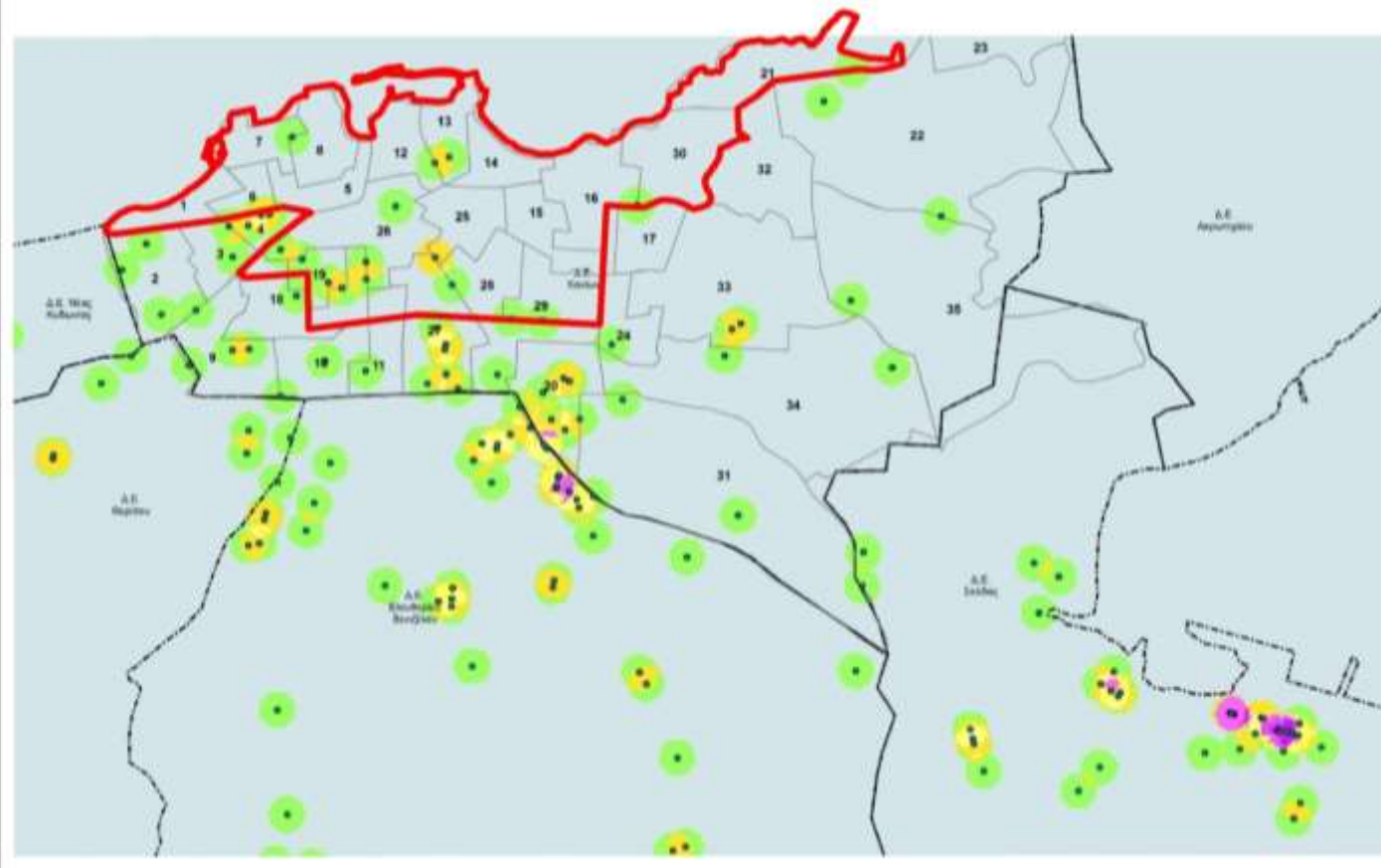
Με δεδομένα τα προαναφερόμενα κοινωνικά χαρακτηριστικά υπάρχει ανάγκη για συστηματοποίηση ενίσχυση και διεύρυνση, του πλέγματος παροχής υπηρεσιών που παρέχει ο Δήμος συνδυαστικά και με άλλους φορείς και δομές.

#### Χάρτης

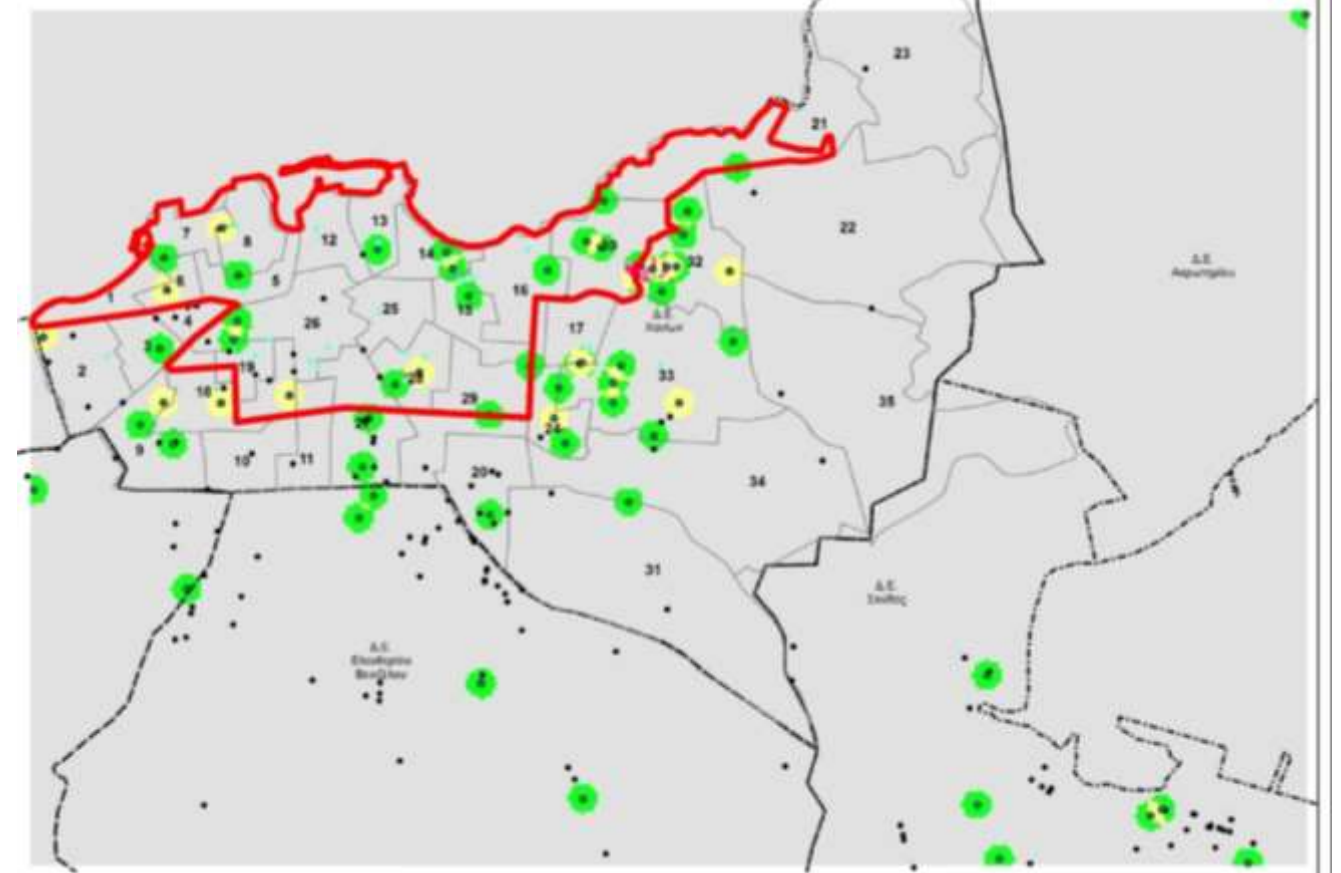




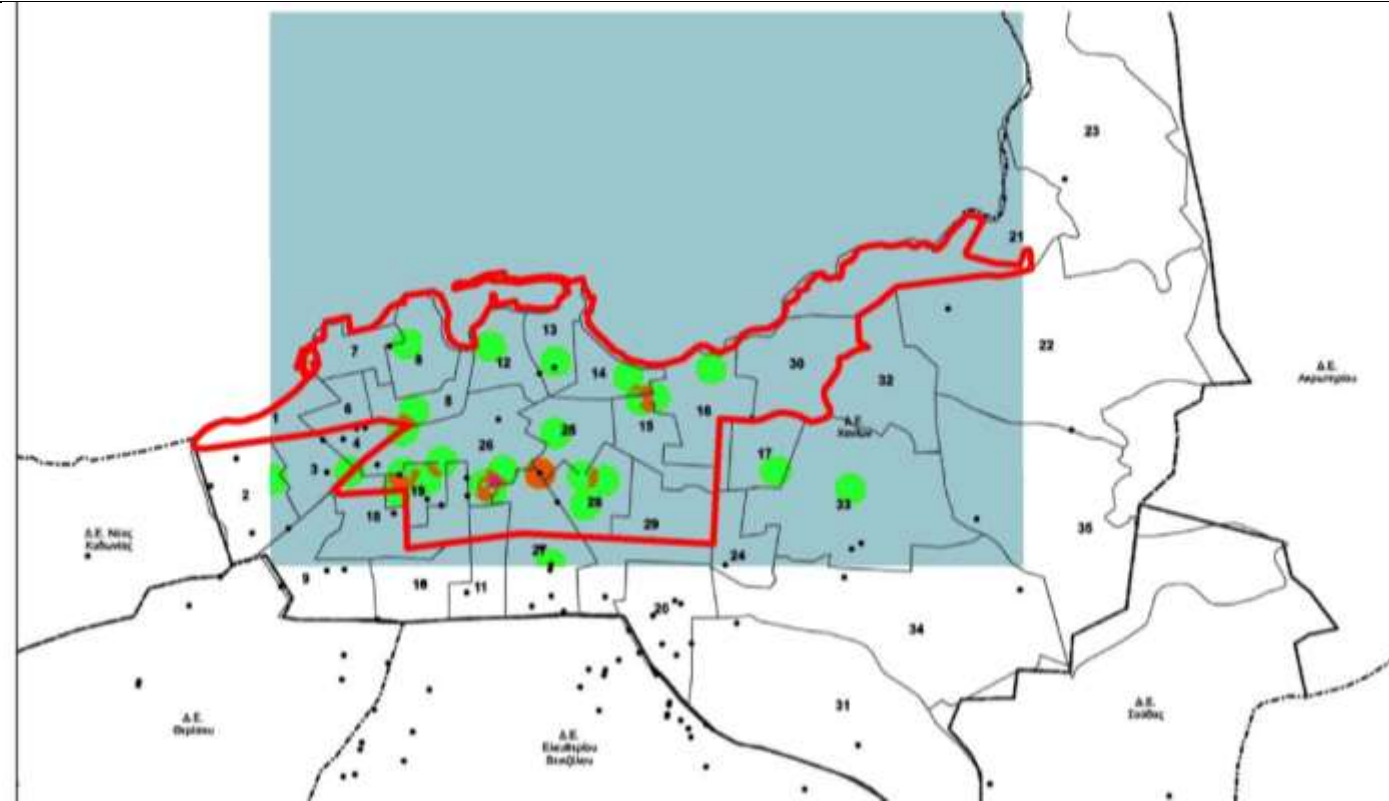




μέτρα αντιμετώπισης της ανθρωπιστικής κρίσης



Μειωμένα (απαλλαγή) τροφεία σε βρεφονηπιακούς σταθμούς



Στεγαστική συνδρομή υπερηλίκων

Υπόμνημα

Οι περιοχές που εμφανίζεται :

- νέφος χρώματος φούξια – μωβ, χαρακτηρίζονται ως θύλακες υψηλής συγκέντρωσης
- νέφος χρώματος πορτοκαλί, χαρακτηρίζονται ως θύλακες αυξημένης συγκέντρωσης
- νέφος χρώματος κίτρινου, χαρακτηρίζονται ως θύλακες μεσαίας συγκέντρωσης
- νέφος χρώματος πράσινου, χαρακτηρίζονται ως θύλακες χαμηλής συγκέντρωσης
- μεμονωμένος κύκλος πράσινου χρώματος, χαρακτηρίζονται ως θύλακες διάσπαρτης ιδιαίτερα χαμηλής συγκέντρωσης



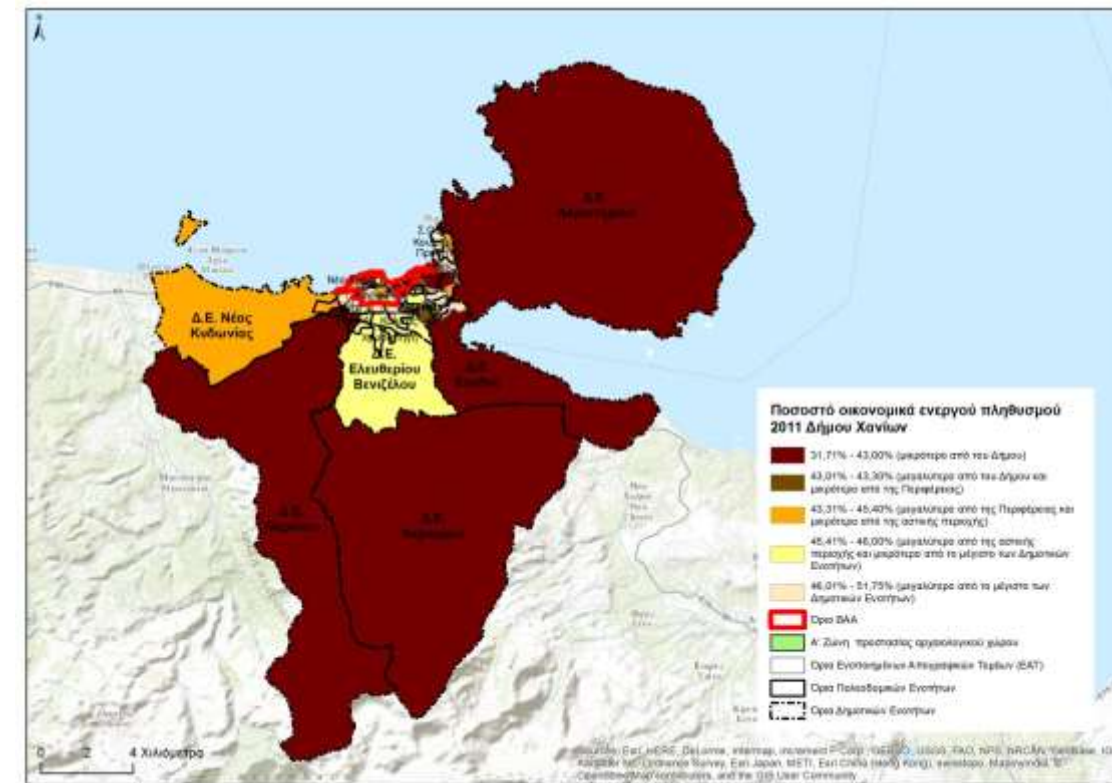
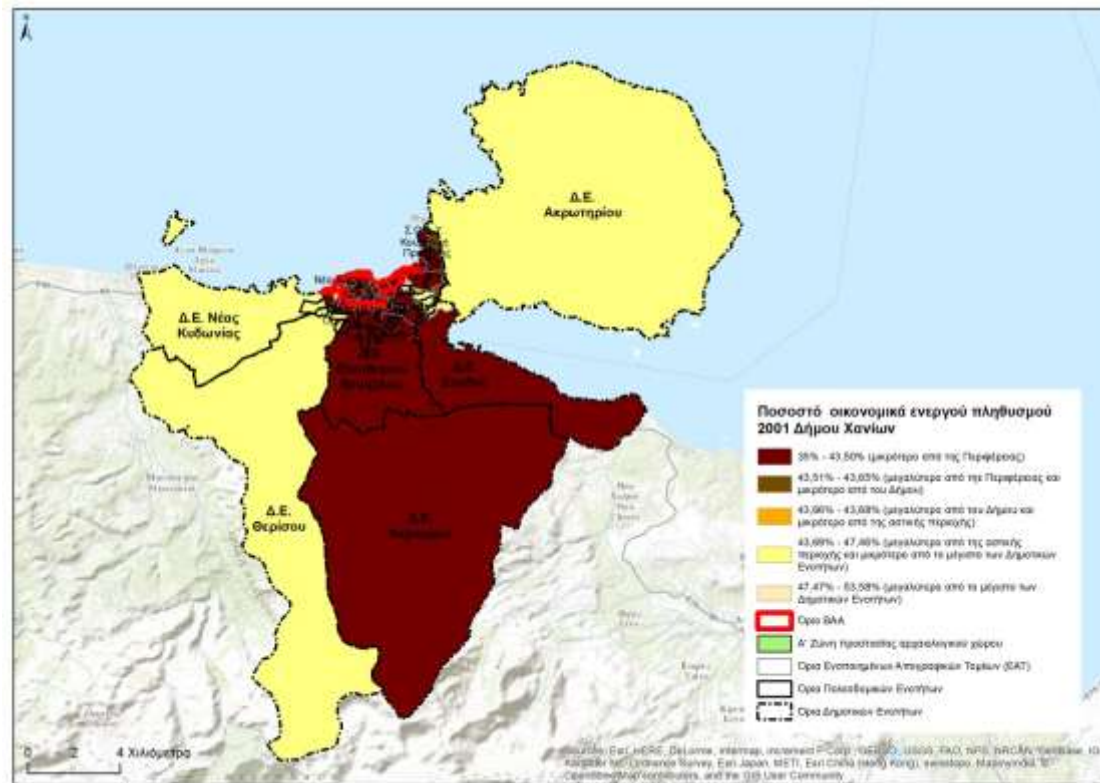
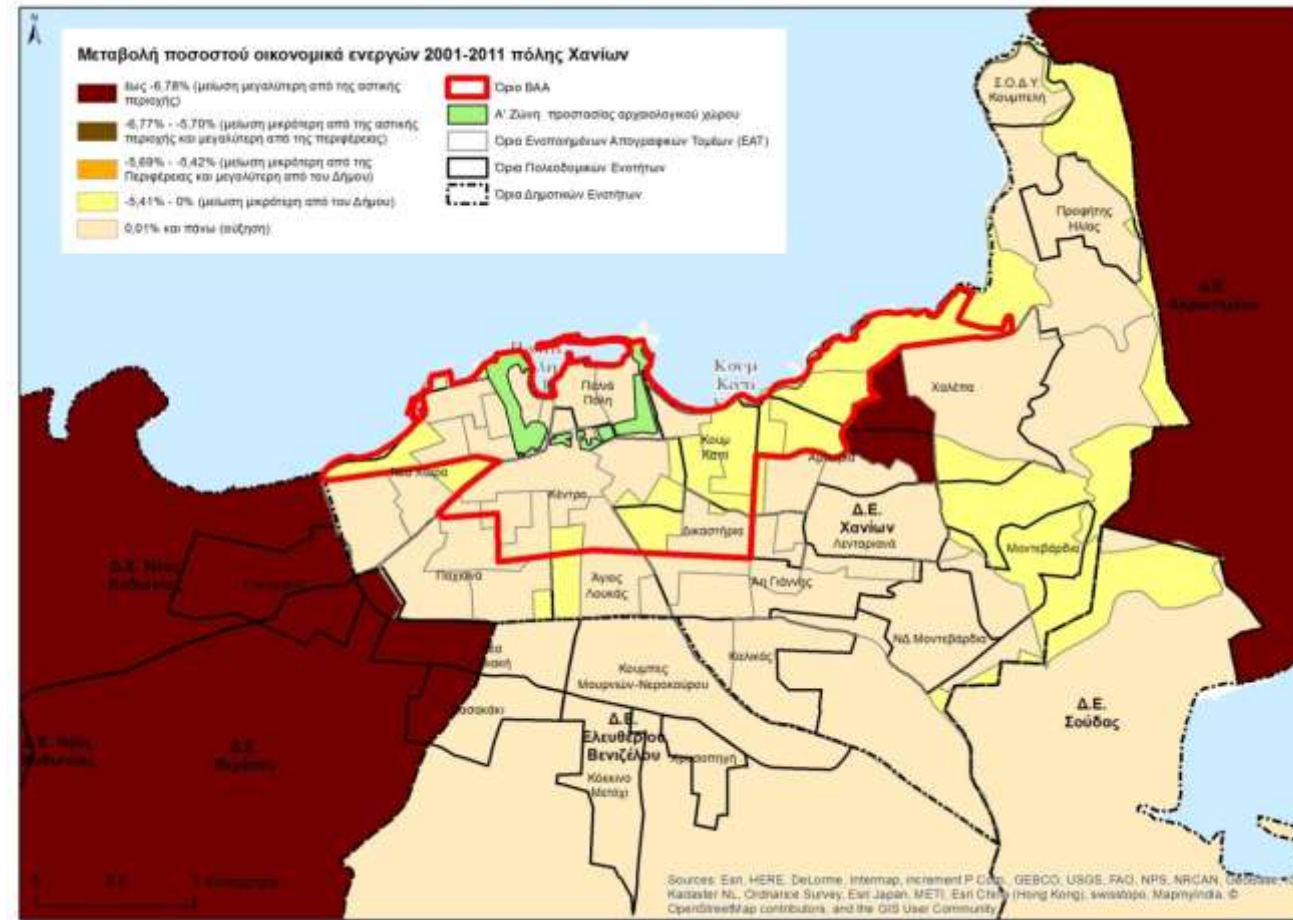
Α.2.4 ΣΥΝΟΠΤΙΚΗ ΑΞΙΟΛΟΓΗΣΗ ΚΟΙΝΩΝΙΚΩΝ ΧΑΡΑΚΤΗΡΙΣΤΙΚΩΝ	
ΠΡΟΒΛΗΜΑΤΑ ΚΑΙ ΠΕΡΙΟΡΙΣΜΟΙ	ΔΥΝΑΤΟΤΗΤΕΣ ΚΑΙ ΕΥΚΑΙΡΙΕΣ
Προβλήματα / Ανάγκες	Δυνατότητες
<ul style="list-style-type: none"> <li>• Αυξημένες ανάγκες για υπηρεσίες σε ηλικιωμένους (ο δείκτης γήρανσης της περιοχής ΒΑΑ 165 είναι μεγαλύτερος από ότι στην αστική περιοχή 124, στον Δήμο 90 και στην Περιφέρεια 106). Επιπλέον από το σύνολο των ηλικιωμένων που εξυπηρετούνται από δομές του Δήμου, το 47% συγκεντρώνεται στην περιοχή ΒΑΑ</li> <li>• Ανάγκες για συμπλήρωση του δικτύου δομών και υπηρεσιών βρεφονηπιακής πρόνοιας (το 33% των παιδιών με μειωμένα τροφεία συγκεντρώνεται εντός της περιοχής ΒΑΑ)</li> <li>• Αυξανόμενες ανάγκες αντιμετώπισης φαινομένων φτώχειας ή και άλλων ευάλωτων ομάδων πληθυσμού (από το σύνολο των αιτήσεων που κατατέθηκαν για το πρόγραμμα ανθρωπιστικής κρίσης το 10% συγκεντρώνεται εντός της περιοχής ΒΑΑ και από τους υπερήλικες που είναι ενταγμένοι στο Πρόγραμμα Στεγαστικής Συνδρομής το 79% συγκεντρώνεται εντός της περιοχής ΒΑΑ)</li> <li>• Ανάγκες για υποστήριξη ομάδων πληθυσμού σε κίνδυνο περιθωριοποίησης ή διάκρισης (εντός της περιοχής ΒΑΑ καταγράφονται θύλακες με συγκέντρωση μεταναστών, περιοχές όπου καταγράφονται φαινόμενα παραβατικότητας ή παρουσία από χρήστες ουσιών, ενώ υπάρχει σημαντικός αριθμός παιδιών ΑμεΑ με μειωμένα τροφεία στους βρεφονηπιακούς σταθμούς του Δήμου)</li> </ul>	<ul style="list-style-type: none"> <li>• Εμπειρία στη λειτουργία κοινωνικών δομών , δικτύων και δράσεων καθώς και αρμοδιότητες στο επίπεδο του Δήμου.</li> <li>• Αρμοδιότητα του Δήμου σε υποδομές πρόνοιας.</li> <li>• Δυνατότητα διεύρυνσης των ήδη υφιστάμενων συνεργασιών του Δήμου.</li> <li>• Απόφαση για την λειτουργία «Κέντρου Κοινότητας Δήμου Χανίων»</li> </ul>
Περιορισμοί	Ευκαιρίες
<ul style="list-style-type: none"> <li>• Καθυστέρηση μεταρρυθμίσεων</li> <li>• Αλλαγές στο σχετικό θεσμικό πλαίσιο</li> </ul>	<ul style="list-style-type: none"> <li>• Διαθεσιμότητα πόρων για συμπλήρωση υποδομών πρόνοιας και αντιμετώπισης της φτώχειας καθώς και ειδικές δράσεις αντιμετώπισης κοινωνικών αναγκών</li> </ul>



<b>A.3 ΟΙΚΟΝΟΜΙΚΑ ΧΑΡΑΚΤΗΡΙΣΤΙΚΑ</b>				
	Περιοχή Παρέμβασης (Π.Π.)	Αστική Περιοχή (Α.Π.)	Δήμος ή Δ.Ε.	Περιφέρεια
<b>A.3.1 ΑΠΑΣΧΟΛΗΣΗ</b>				
<b>A.3.1.2 Οικονομικά ενεργοί (%)στο σύνολο πληθυσμού</b>				
2001	41.26%	41.60%	43.65%	43.5%
2011	44.48%	45.40%	43%	43.3%
μέγιστη τιμή	σε επιμέρους τμήμα της Π.Π. 47.31%	σε επιμέρους τμήμα της Α.Π. 54.75%	σε Δημοτική Ενότητα 49.48%	
ελάχιστη τιμή	σε επιμέρους τμήμα της Π.Π. 10.28%	σε επιμέρους τμήμα της Α.Π. 40.21%	σε Δημοτική Ενότητα 37.91%	
% μεταβολή 2001 - 2011	3.22%	3.80%	- 0.65%	- 0,20%
μέγιστη τιμή	σε επιμέρους τμήμα της Π.Π. 8.64%	σε επιμέρους τμήμα της Α.Π. 8.96%	σε Δημοτική Ενότητα 4.16%	
ελάχιστη τιμή	σε επιμέρους τμήμα της Π.Π. 0.30%	σε επιμέρους τμήμα της Α.Π. -10.58%	σε Δημοτική Ενότητα -3.69%	
<b>Κείμενο σχολιασμού – επεξήγησης</b>				
<p>Το ποσοστό των οικονομικά ενεργών επί του συνολικού πληθυσμού 2001 και 2011 για τον Δήμο και την Αστική Περιοχή των Χανίων, είναι μεγαλύτερο από εκείνο της Περιφέρειας για το 2001, σε αντίθεση με την ΠΠ ΒΑΑ που υπολείπεται. Για το 2011 ο Δήμος εμφανίζει ποσοστό των οικονομικά ενεργών μικρότερο από την Περιφέρεια, σε αντίθεση με την Αστική Περιοχή που εμφανίζει σημαντική αύξηση. Η ΠΠ ΒΑΑ, και για το 2011, υπολείπεται της Αστικής Περιοχής</p> <p>Στην Αστική Περιοχή των Χανίων καταγράφεται σημαντική αύξηση του ποσοστού των οικονομικά ενεργών, σε αντίθεση με τον Δήμο και την Περιφέρεια όπου καταγράφεται μικρή μείωση. Σημαντική αύξηση καταγράφεται και στην ΠΠ ΒΑΑ με εξαίρεση θύλακα σε τμήματα των Π.Ε. Αμπεριά και Χαλέπα, όπου καταγράφεται μείωση μεγαλύτερη του μέσου όρου Δήμου και Περιφέρειας.</p>				
<b>Χάρτης</b>				



Δήμος Χανίων  
Χάρτης Α 3.1.1 : Οικονομικά Ενεργοί



Πηγή ΕΛΣΤΑΤ απογραφές 2001, 2011

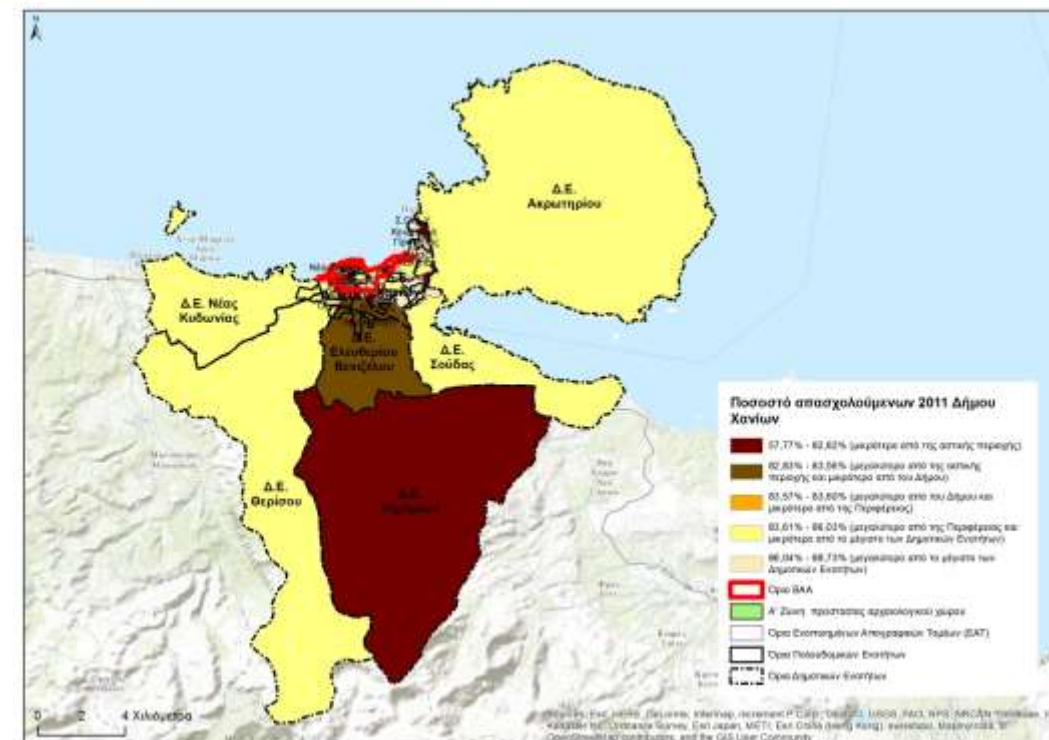
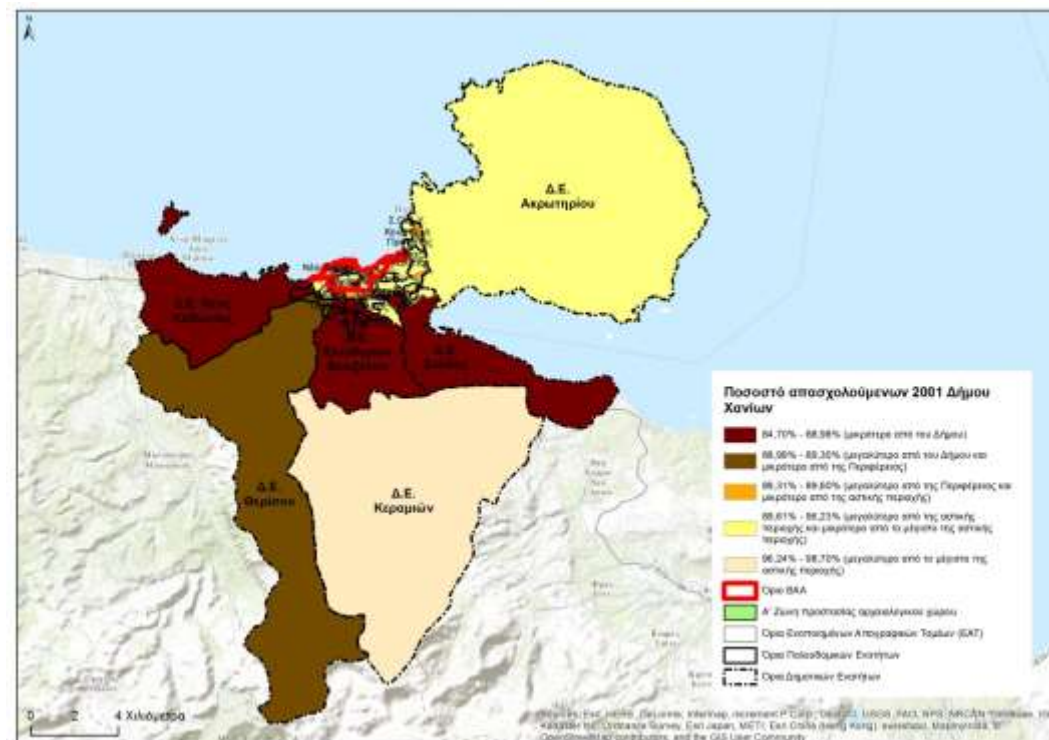
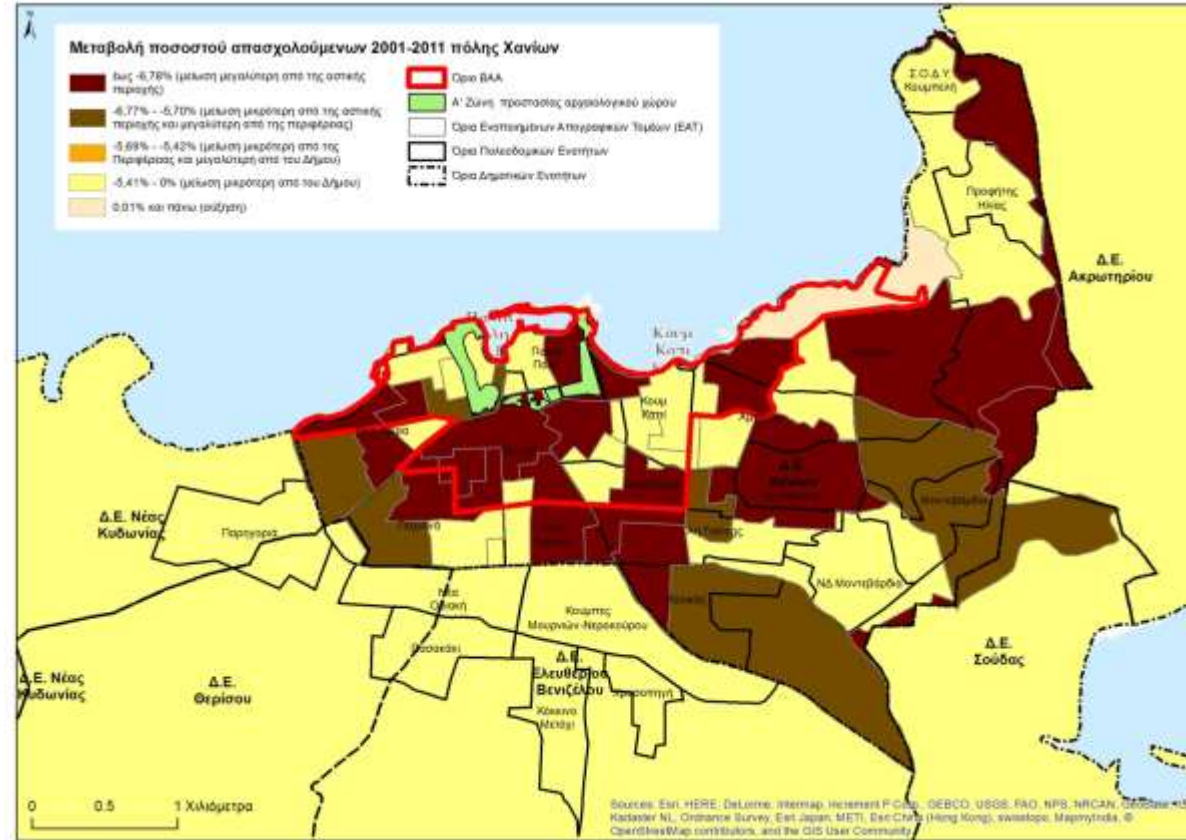


Δήμος Χανίων

Α.3 ΟΙΚΟΝΟΜΙΚΑ ΧΑΡΑΚΤΗΡΙΣΤΙΚΑ				
	Περιοχή Παρέμβασης (Π.Π.)	Αστική Περιοχή (Α.Π.)	Δήμος ή Δ.Ε.	Περιφέρεια
<b>Α.3.1.2 Απασχολούμενοι (%) στο σύνολο πληθυσμού</b>				
2001	89.12%	89.46%	88.98%	89.3%
2011	81.57%	82.84%	83.56%	83.6%
μέγιστη τιμή	σε επιμέρους τμήμα της Π.Π. 86.07%	σε επιμέρους τμήμα της Α.Π. 88.73%	σε Δημοτική Ενότητα 86.69%	
ελάχιστη τιμή	σε επιμέρους τμήμα της Π.Π. 18.75%	σε επιμέρους τμήμα της Α.Π. 55.77%	σε Δημοτική Ενότητα 81.70	
% μεταβολή 2001 - 2011	-7.55%	-6.53%	-5.42%	-5.70%
μέγιστη τιμή	σε επιμέρους τμήμα της Π.Π. 0.51%	σε επιμέρους τμήμα της Α.Π. 0.73%	σε Δημοτική Ενότητα 0.76%	
ελάχιστη τιμή	σε επιμέρους τμήμα της Π.Π. -29.41%	σε επιμέρους τμήμα της Α.Π. -29.41%	σε Δημοτική Ενότητα -13.27%	
<b>Κείμενο σχολιασμού – επεξήγησης</b>				
<p>Το ποσοστό των απασχολούμενων επί των οικονομικά ενεργών 2001 και 2011 για τον Δήμο, την Αστική Περιοχή των Χανίων και την ΠΠ ΒΑΑ, είναι περίπου ίσος με εκείνο της Περιφέρειας για το 2001. Η εικόνα αλλάζει το 2011, όπου για μεν τον Δήμο, το ποσοστό είναι περίπου ίδιο με εκείνο της Περιφέρειας, μειώνεται όμως το ποσοστό για την Αστική Περιοχή των Χανίων και ακόμη περισσότερο για την ΠΠ ΒΑΑ.</p> <p>Στη Δημοτική Ενότητα Χανίων που ταυτίζεται με την Αστική Περιοχή η μείωση υπερβαίνει το μέσο όρο του Δήμου και της Περιφέρειας. Ακόμη μεγαλύτερη μείωση καταγράφεται στην ΠΠ ΒΑΑ με έμφαση σε τρεις θύλακες :</p> <ul style="list-style-type: none"> <li>• τμήμα της Παλιάς Πόλης και το δυτικό παράκτιο μέτωπο στην Π.Ε. Νέα Χώρα</li> <li>• τμήματα των Π.Ε. Κουμ Καπί και Δικαστήρια</li> <li>• τμήματα των Π.Ε. Αμπεριά, Κουμ Καπί και Χαλέπα, στο παράκτιο τμήμα της οποίας εμφανίζεται αύξηση.</li> </ul>				
<b>Χάρτης</b>				



Δήμος Χανίων  
Χάρτης Α.3.1.2 : Απασχολούμενοι



Πηγή ΕΛΣΤΑΤ απογραφές 2001, 2011



Ευρωπαϊκή Ένωση  
Ευρωπαϊκά Διαρθρωτικά Ταμεία



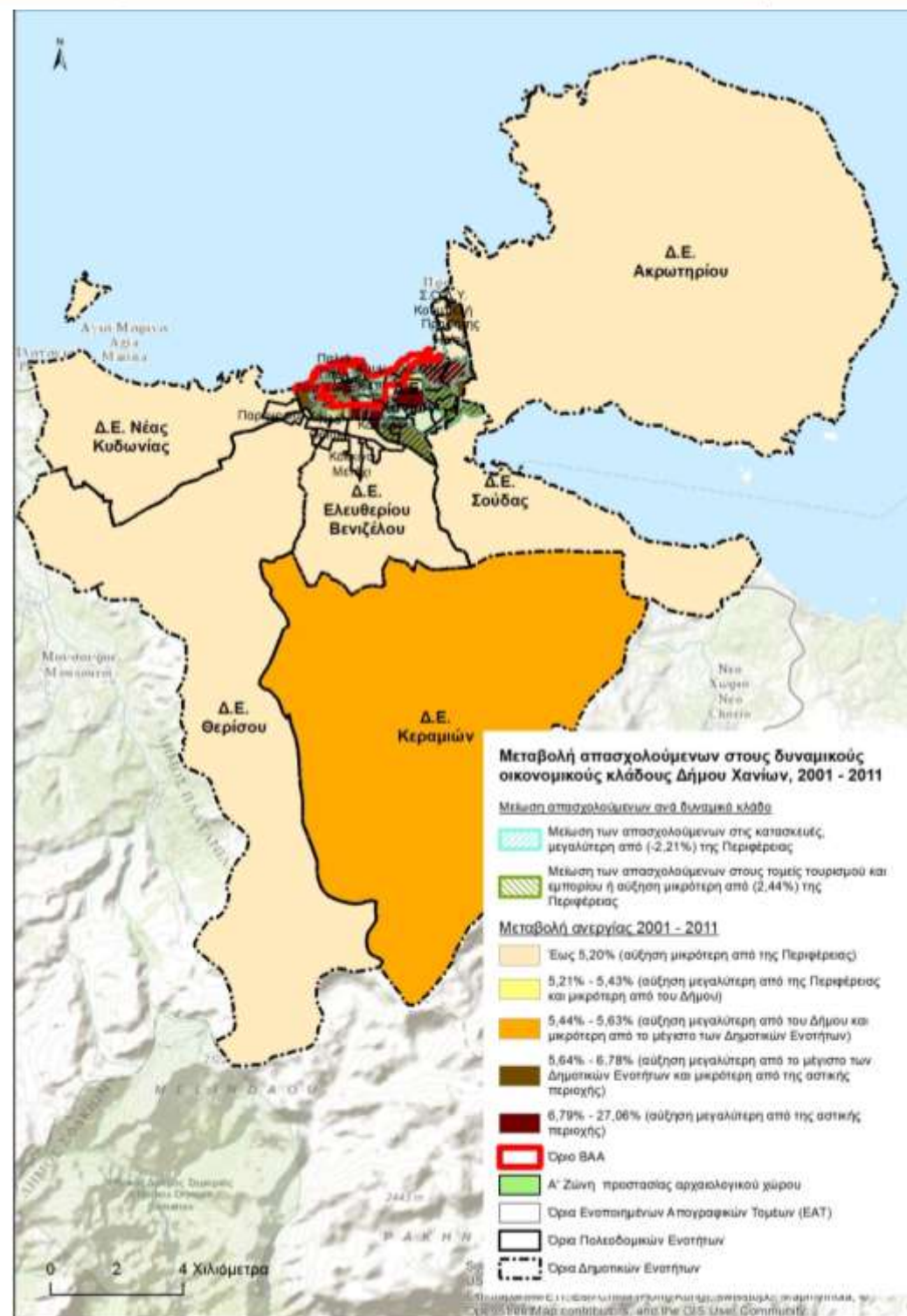
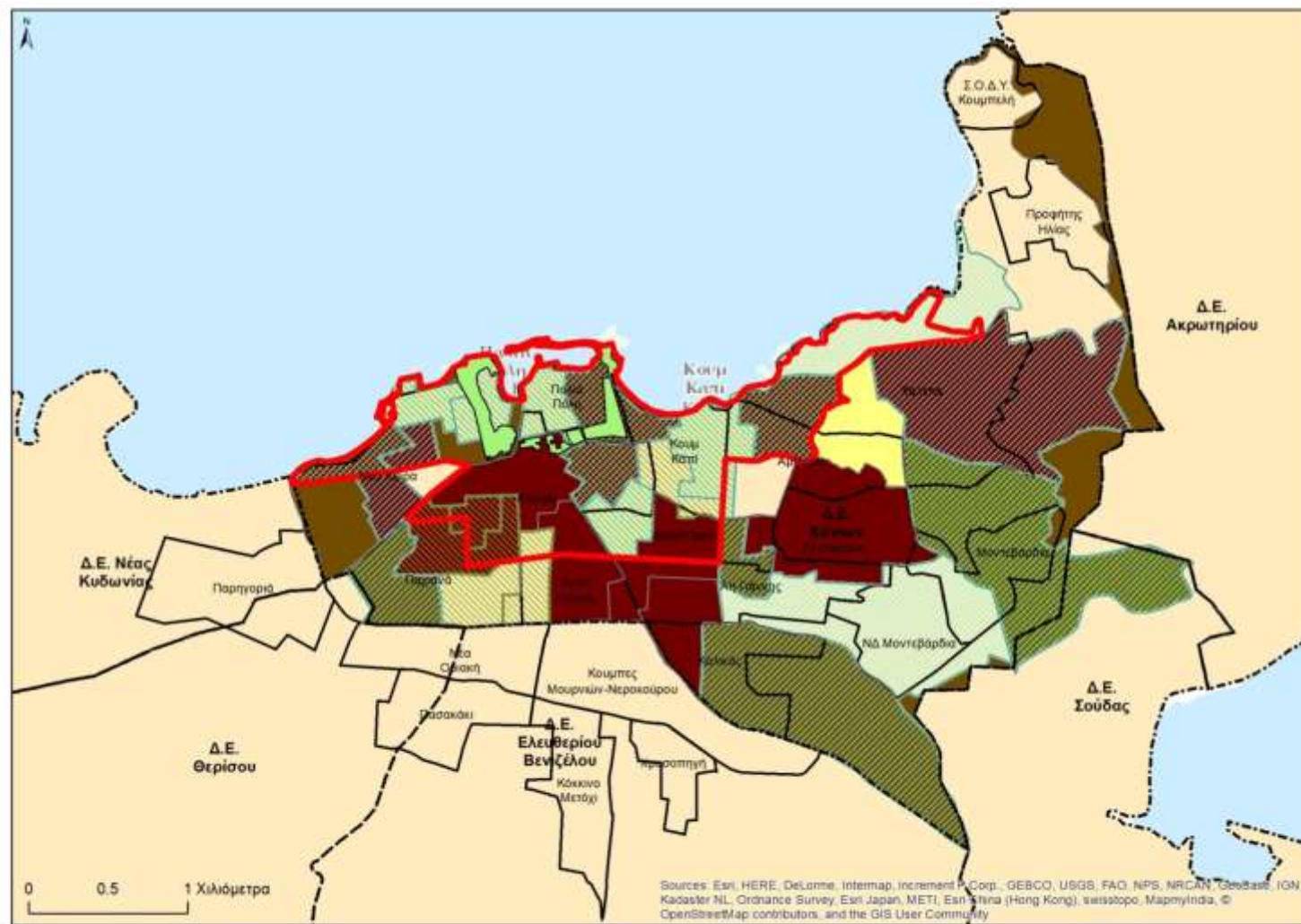
Δήμος Χανίων

Α.3 ΟΙΚΟΝΟΜΙΚΑ ΧΑΡΑΚΤΗΡΙΣΤΙΚΑ					
	Περιοχή Παρέμβασης (Π.Π.)	Αστική Περιοχή (Α.Π.)	Δήμος ή Δ.Ε.	Περιφέρεια	
<b>Α.3.1 ΑΠΑΣΧΟΛΗΣΗ</b>					
<b>Α.3.1.3 Απασχολούμενοι σε δυναμικούς τομείς</b>					
<b>Απασχολούμενοι στον τουρισμό - εμπόριο (%) των απασχολουμένων</b>					
2001	33,40%	33,21%	31,16%		23,60%
2011	38,78%	37,42%	39,97%		31,10%
μέγιστη τιμή	σε επιμέρους τμήμα της Π.Π. 55,19%	σε επιμέρους τμήμα της Α.Π. 55,19%	σε Δημοτική Ενότητα 55,63%		
ελάχιστη τιμή	σε επιμέρους τμήμα της Π.Π. 9,40%	σε επιμέρους τμήμα της Α.Π. 26,52%	σε Δημοτική Ενότητα 28,20%		
% μεταβολή 2001 - 2011	5,38%	4,41%	5,81%		7,50%
μέγιστη τιμή	σε επιμέρους τμήμα της Π.Π. 20,86%	σε επιμέρους τμήμα της Α.Π. 20,86%	σε Δημοτική Ενότητα 15,15%		
ελάχιστη τιμή	σε επιμέρους τμήμα της Π.Π. -2,94%	σε επιμέρους τμήμα της Α.Π. -9,11%	σε Δημοτική Ενότητα -6,95%		
<b>Απασχολούμενοι στις κατασκευές (%) των απασχολουμένων</b>					
2001	13,15%	11,98%	12,16%		8,60%
2011	13,31%	12,01%	11,55%		7,40%
μέγιστη τιμή	σε επιμέρους τμήμα της Π.Π. 26,89%	σε επιμέρους τμήμα της Α.Π. 26,89%	σε Δημοτική Ενότητα 30,28%		
ελάχιστη τιμή	σε επιμέρους τμήμα της Π.Π. 2,95%	σε επιμέρους τμήμα της Α.Π. 5,81%	σε Δημοτική Ενότητα 7,67%		
% μεταβολή 2001 - 2011	0,15%	0,03%	-0,61%		-1,2%
μέγιστη τιμή	σε επιμέρους τμήμα της Π.Π. 3,53%	σε επιμέρους τμήμα της Α.Π. 11,31%	σε Δημοτική Ενότητα 16%		
ελάχιστη τιμή	σε επιμέρους τμήμα της Π.Π. -5,87%	σε επιμέρους τμήμα της Α.Π. 5,87%	σε Δημοτική Ενότητα -4,63%		
<b>Κείμενο σχολιασμού – επεξήγησης</b>					
<b>Χάρτης</b>					





Δήμος Χανίων  
 Χάρτης Α.3.1.3 : Διαχρονική μεταβολή απασχόλησης σε επιλεγμένους τομείς



Πηγή ΕΛΣΤΑΤ απογραφές 2001, 2011



Ευρωπαϊκή Ένωση  
 Ευρωπαϊκά Διαρθρωτικά Ταμεία



Δήμος Χανίων

A.3 ΟΙΚΟΝΟΜΙΚΑ ΧΑΡΑΚΤΗΡΙΣΤΙΚΑ

	Περιοχή Παρέμβασης (Π.Π.)	Αστική Περιοχή (Α.Π.)	Δήμος	Περιφέρεια
<b>A.3.2 ΑΝΕΡΓΙΑ</b>				
<b>A.3.2.1 Διαχρονική εξέλιξη ανεργίας 2001 – 2011</b>				
2001	10.88%	10.54%	11.00%	10,2%
2011	18.43%	17.16%	13.43%	15,4%
μέγιστη τιμή	σε επιμέρους τμήμα της Π.Π. 42.23%	σε επιμέρους τμήμα της Α.Π. 42.23%	σε Δημοτική Ενότητα 18.30%	
ελάχιστη τιμή	σε επιμέρους τμήμα της Π.Π. 4.25%	σε επιμέρους τμήμα της Α.Π. 11.27%	σε Δημοτική Ενότητα 13.31%	
% μεταβολή 2001 – 2011	7.55%	6.63%	5.43%	5,20%
μέγιστη τιμή	σε επιμέρους τμήμα της Π.Π. 29.41%	σε επιμέρους τμήμα της Α.Π. 29.41%	σε Δημοτική Ενότητα 14.27%	
ελάχιστη τιμή	σε επιμέρους τμήμα της Π.Π. -0.51%	σε επιμέρους τμήμα της Α.Π. -0.73%	σε Δημοτική Ενότητα -0.81%	
<b>A.3.2.2 Εκτίμηση της δυναμικής και των χαρακτηριστικών ανεργίας για το 2015</b>				
Ανεργία			3.648	35.880
Νέοι άνεργοι				4.375
Γυναίκες άνεργοι			2.349	21.725
Μακροχρόνια άνεργοι			1.539	14.486
Άνεργοι ξένης υπηκοότητας			302	4.382
Άνεργοι χωρίς εκπαίδευση			32	390
Άνεργοι απόφοιτοι Α'βάθμιας			1.031	11.350
Άνεργοι απόφοιτοι Β'βάθμιας			1.874	17.573
Άνεργοι απόφοιτοι Γ'βάθμιας			711	6.567

**Κείμενο σχολιασμού – επεξήγησης**

Το ποσοστό των ανέργων 2001 για τον Δήμο, την Αστική Περιοχή των Χανίων και την ΠΠ ΒΑΑ είναι μεγαλύτερο από εκείνο της Περιφέρειας. Για το 2011 το ποσοστό των ανέργων είναι μεγαλύτερο από εκείνο της Περιφέρειας για την Αστική Περιοχή των Χανίων και την ΠΠ ΒΑΑ, ενώ του Δήμου υπολείπεται από της Περιφέρειας.

Η μεταβολή του ποσοστού ανεργίας 2001 – 2011, είναι αυξητική για την Περιφέρεια, τον Δήμο, την Αστική Περιοχή των Χανίων και την ΠΠ ΒΑΑ, με το μεγαλύτερο ποσοστό να καταγράφεται στην ΠΠ ΒΑΑ, με έμφαση σε δύο εκτεταμένους θύλακες:

- από την Παλιά Πόλη και το παράκτιο τμήμα του Κουμ Καπί προς τα νοτιοδυτικά σε τμήματα των Π.Ε Κέντρο και Νέα Χώρα,
- από νοτιοδυτικά προς βορειοανατολικά σε τμήματα των Π.Ε. Δικαστήρια, Αμπεριά και Χαλέπα.

Μετά το 2011, τα στοιχεία του ΟΑΕΔ, είναι διαθέσιμα μόνο στο επίπεδο του Δήμου Χανίων. Η μεταβολή των



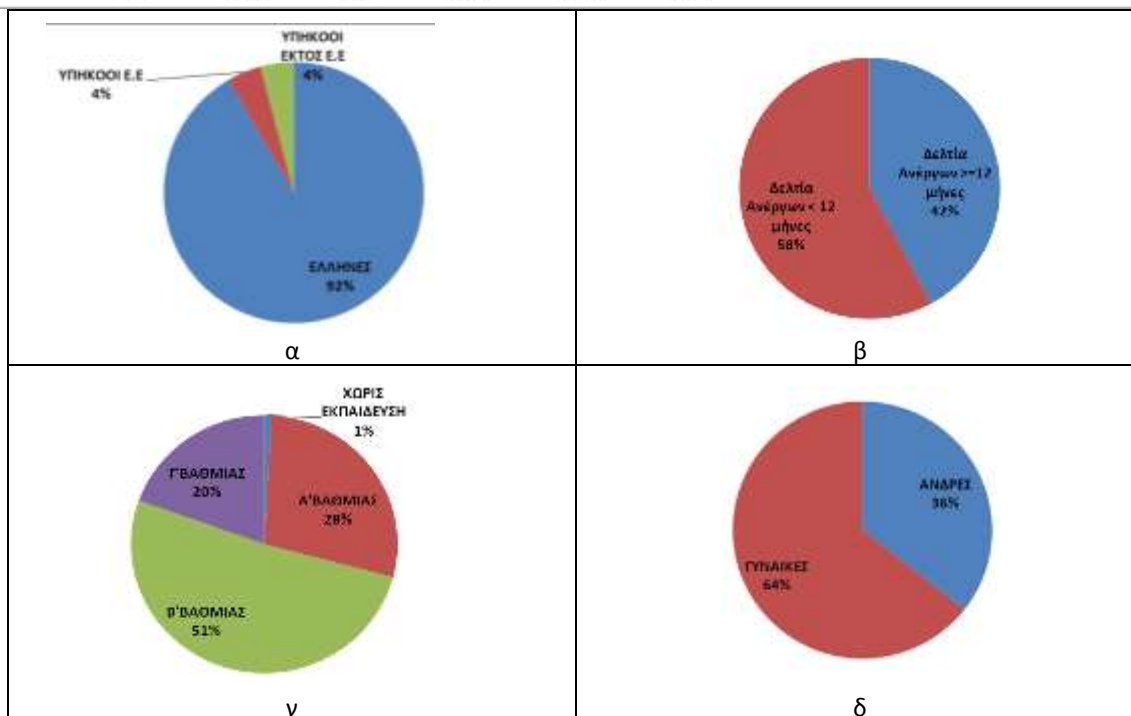
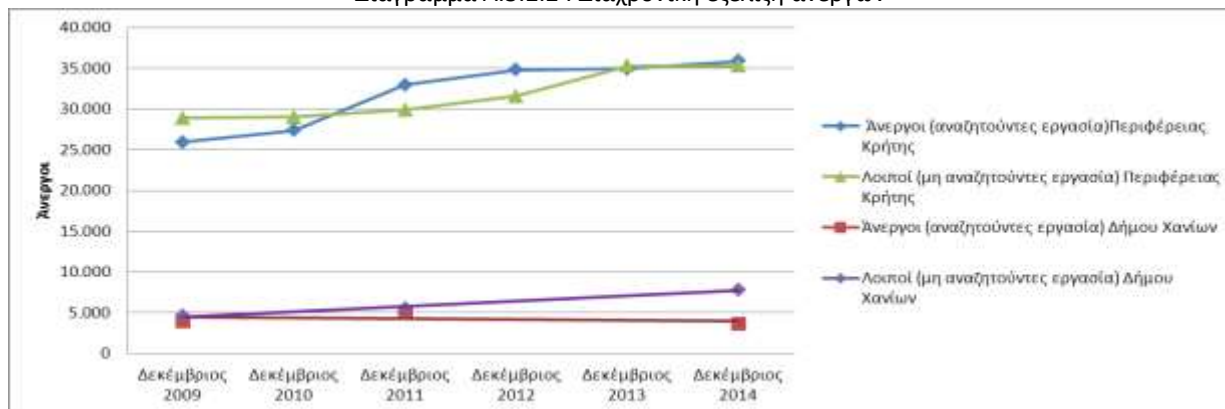
Ευρωπαϊκή Ένωση  
Ευρωπαϊκά Διαρθρωτικά Ταμεία



## Δήμος Χανίων

ανέργων 2009-2014, στο Δήμο Χανίων, φαίνεται να ακολουθεί την γενικότερη τάση της μεταβολής, που καταγράφεται στο επίπεδο της Περιφέρειας, σε ότι αφορά τους μη αναζητούντες εργασία. Στην περίπτωση όμως των ανέργων που αναζητούν εργασία η τάση στον Δήμο Χανίων είναι ελαφρά πτωτική, σε αντίθεση με την αντίστοιχη αυξητική τάση που καταγράφεται στο επίπεδο της Περιφέρειας. Στο διάγραμμα Α.3.2.2, αποτυπώνεται η διαχρονική μεταβολή των ανέργων με βάση τα στοιχεία του ΟΑΕΔ, 2009 έως 2014, στο επίπεδο της Περιφέρειας και στο επίπεδο του Δήμου.

Διάγραμμα Α.3.2.2 : Διαχρονική εξέλιξη ανέργων



Ως προς τα χαρακτηριστικά των ανέργων στον Δήμο Χανίων, όπως αυτά αποτυπώνονται στα διαγράμματα Α.3.2.2α-δ, με βάση τα στοιχεία του ΟΑΕΔ, για τον Δεκέμβριο του 2014, διαπιστώνεται ότι στους ανέργους υπερτερούν :

- οι άνεργοι κάτω των 12 μηνών (58%)
- οι γυναίκες (64%)
- οι Έλληνες (92%)
- οι απόφοιτοι Β' βάθμιας εκπαίδευσης (51%) και 28% Α' βάθμιας

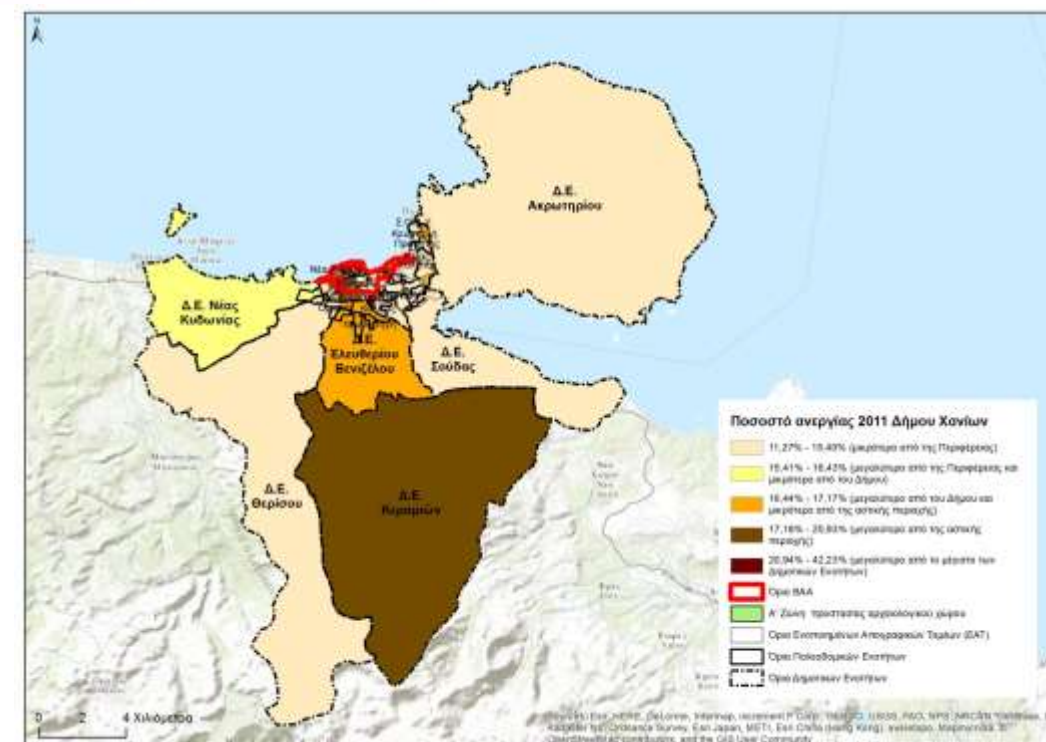
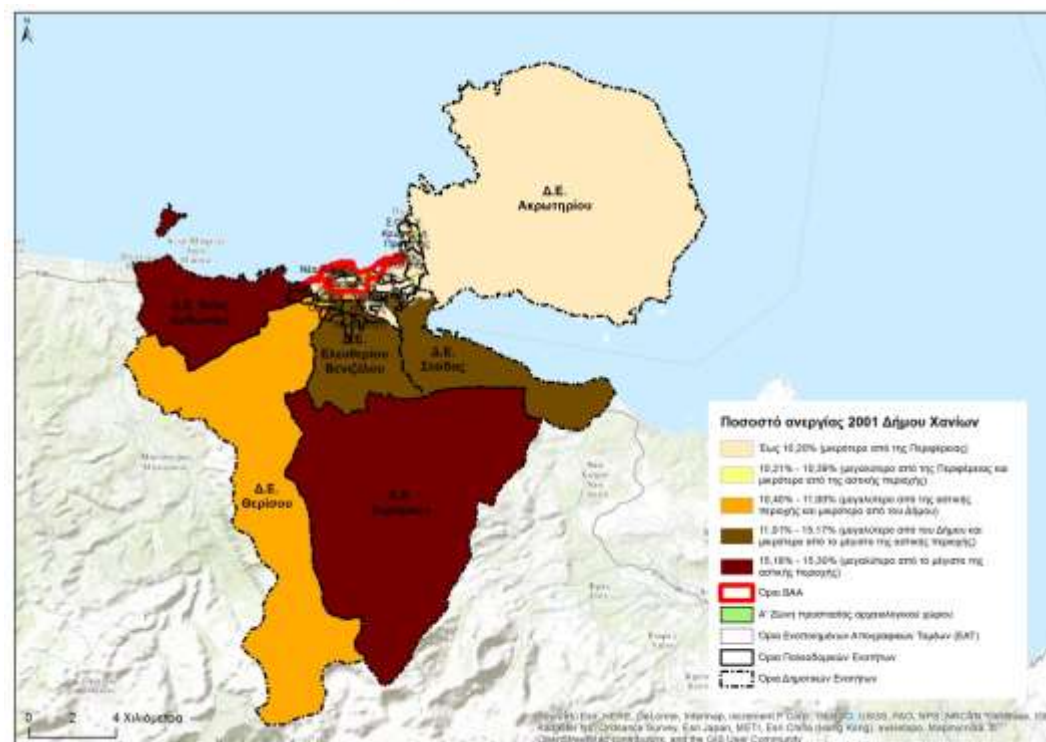
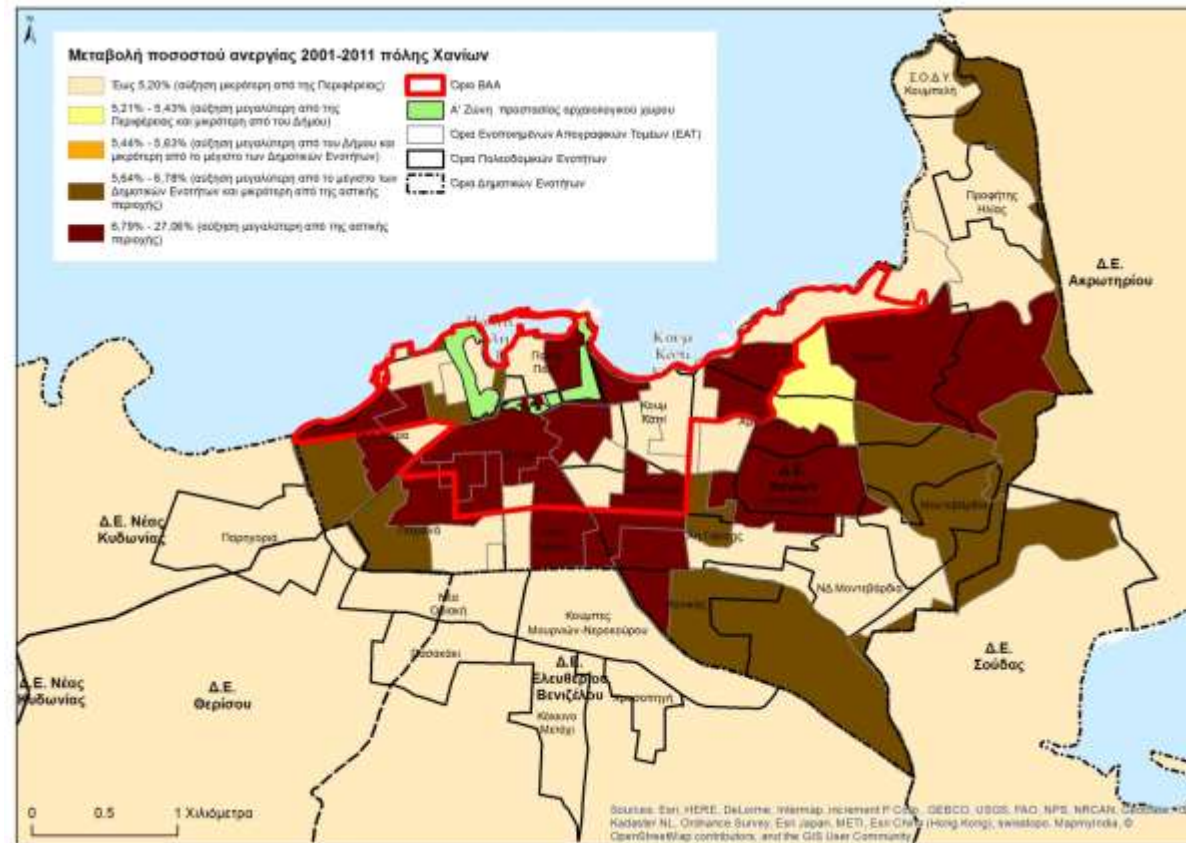
**Χάρτης**



Ευρωπαϊκή Ένωση  
Ευρωπαϊκά Διαρθρωτικά Ταμεία



Δήμος Χανίων  
Χάρτης Α.3.2.1: Ανεργία



Πηγή ΕΛΣΤΑΤ απογραφές 2001, 2011



Ευρωπαϊκή Ένωση  
Ευρωπαϊκά Διαρθρωτικά Ταμεία



Α.3.3 ΣΥΝΟΠΤΙΚΗ ΑΞΙΟΛΟΓΗΣΗ ΟΙΚΟΝΟΜΙΚΩΝ ΧΑΡΑΚΤΗΡΙΣΤΙΚΩΝ	
ΠΡΟΒΛΗΜΑΤΑ ΚΑΙ ΠΕΡΙΟΡΙΣΜΟΙ	ΔΥΝΑΤΟΤΗΤΕΣ ΚΑΙ ΕΥΚΑΙΡΙΕΣ
<p><b>Προβλήματα / Ανάγκες</b></p> <ul style="list-style-type: none"> <li>• Ανάγκη μείωσης της ανεργίας που εμφανίζεται αυξανόμενη (κατά 7,55% στην ΒΑΑ από το 2001 στο 2011 και υπερβαίνει το αντίστοιχο μέγεθος της Περιφέρειας που είναι 5,20%. Παράλληλα το ποσοστό ανεργίας στην ΒΑΑ 18,43%, είναι υψηλότερο από ότι στην αστική περιοχή 17,16%, στον Δήμο 16,4% και στην Περιφέρεια 15,4% )</li> <li>• Ανάγκη για εξειδικευμένες δράσεις προώθησης στην απασχόληση για τις γυναίκες (64% επί των ανέργων, με βάση στοιχεία του ΟΑΕΔ στο επίπεδο του Δήμου), τους νέους με έμφαση τους νέους επιστήμονες και τους ανέργους, που δεν έχουν Γ' βάρθμια εκπαίδευση (απόφοιτοι Β' βάρθμιας εκπαίδευσης (51%) και 28% Α' βάρθμιας επί του συνόλου των ανέργων, με βάση στοιχεία του ΟΑΕΔ στο επίπεδο του Δήμου)</li> <li>• Απαξίωση δεξιοτήτων των απασχολουμένων</li> <li>• Σχετικά χαμηλή παραγωγικότητα και μικρός βαθμός εξειδίκευσης των απασχολουμένων</li> </ul>	<p><b>Δυνατότητες</b></p> <ul style="list-style-type: none"> <li>• Δυνατότητες εξειδίκευσης του ανθρώπινου δυναμικού σε κλάδους που εμφανίζουν δυναμικά χαρακτηριστικά (εντός της περιοχής ΒΑΑ, με βάση τα στοιχεία της ΕΛΣΤΑΤ για το 2001 και το 2011, εντοπίζονται διευρυμένοι θύλακες, όπου καταγράφονται αυξημένα ποσοστά εξειδίκευσης της απασχόλησης στον τουρισμό και στις κατασκευές με τάσεις μείωσης μεγαλύτερες από της Περιφέρειας)</li> <li>• Σχετική εμπειρία σε ολοκληρωμένες παρεμβάσεις για την απασχόληση</li> </ul>
<p><b>Περιορισμοί</b></p> <ul style="list-style-type: none"> <li>• Καθυστέρηση μεταρρυθμίσεων</li> <li>• Περιορισμένοι μηχανισμοί σύνδεσης της ζήτησης και προσφοράς για απασχόληση</li> <li>• Περιορισμένη οικονομική ανάκαμψη.</li> </ul>	<p><b>Ευκαιρίες</b></p> <ul style="list-style-type: none"> <li>• Αξιοποίηση διαθέσιμων πόρων για βελτίωση των δεξιοτήτων του ανθρώπινου δυναμικού και δράσεις προώθησης στην απασχόληση</li> <li>• Αξιοποίηση νέων τεχνολογιών για την εκπαίδευση και κατάρτιση προσαρμοσμένη στις τοπικές ιδιαιτερότητες στο πλαίσιο της Περιφερειακής Στρατηγικής της Έξυπνης Εξειδίκευσης</li> </ul>

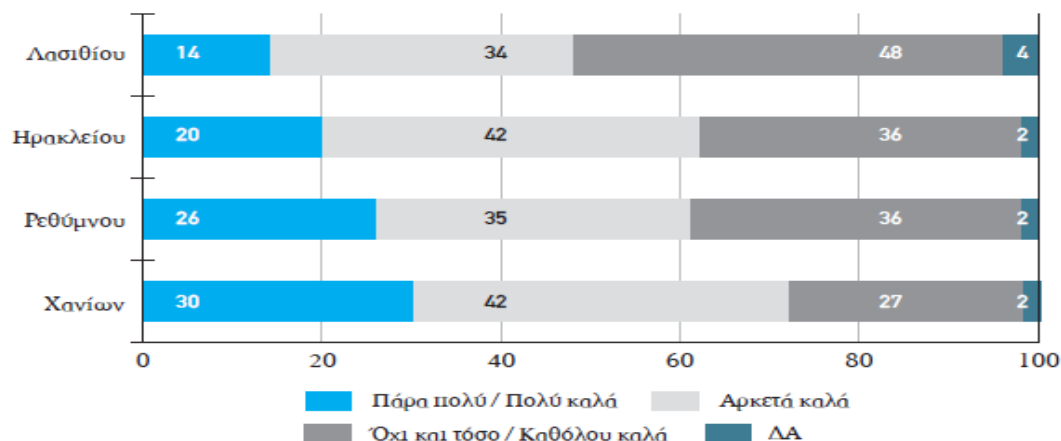


Α.4 ΟΙΚΟΝΟΜΙΚΕΣ ΔΡΑΣΤΗΡΙΟΤΗΤΕΣ				
	Περιοχή Παρέμβασης (π.π.)	Αστική Περιοχή (Α.Π.)	Δήμος	Περιφέρεια
<b>Α.4.1 ΣΥΝΘΕΣΗ ΕΠΙΧΕΙΡΗΣΕΩΝ ΚΑΤΑ ΚΛΑΔΟ</b>				
<b>Κλάδος επιχειρήσεων</b>				
<b>Α.4.1.1 Εμπόριο</b>				
% αναλογία στο σύνολο επιχειρήσεων	26,22%		29,84%	
Σύνολο επιχειρήσεων (πλήθος)	134		191	
<b>Α.4.1.2 Εστίαση</b>				
% αναλογία στο σύνολο επιχειρήσεων	20,55%		17,97%	
Σύνολο επιχειρήσεων (πλήθος)	105		115	
<b>Α.4.1.3 Υπηρεσίες</b>				
% αναλογία στο σύνολο επιχειρήσεων	12,92%		13,59%	
Σύνολο επιχειρήσεων (πλήθος)	66		87	
<b>Α.4.1.4 Κατασκευές - Μεταποίηση</b>				
% αναλογία στο σύνολο επιχειρήσεων	2,35%		3,13%	
Σύνολο επιχειρήσεων (πλήθος)	12		20	
<b>Α.4.1.5 Βιομηχανία τροφίμων</b>				
% αναλογία στο σύνολο επιχειρήσεων	1,17%		1,72%	
Σύνολο επιχειρήσεων (πλήθος)	6		11	
<b>Α.4.1.6 Αναψυχή, Καφέ – Μπαρ – Αναψυκτήρια</b>				
% αναλογία στο σύνολο επιχειρήσεων	36,59%		33,13%	
Σύνολο επιχειρήσεων (πλήθος)	187		212	
<b>Α.4.1.7 Αποθήκευση Μεταφορά Εμπορευμάτων</b>				
% αναλογία στο σύνολο επιχειρήσεων	0,20%		0,63%	
Σύνολο επιχειρήσεων (πλήθος)	1		4	
<b>Α.4.2 ΔΙΑΧΡΟΝΙΚΗ ΔΥΝΑΜΙΚΗ ΤΩΝ ΕΠΙΧΕΙΡΗΣΕΩΝ</b>				
<b>Επιχειρήσεις που έκλεισαν την τελευταία πενταετία</b>				
<p>Η προσέγγιση γίνεται με βάση τα στοιχεία του ΕΒΕ Χανίων με εγγραφές – διαγραφές επιχειρήσεων από το 2004 έως το 2015, τις διαχρονικές αδειοδοτήσεις επιχειρήσεων υγειονομικού ενδιαφέροντος από τον Δήμο Χανίων για το διάστημα 1994 – 2014 και την έρευνα πεδίου του Δήμου Χανίων στην ΠΠ ΒΑΑ, το 2016. Τα προαναφερόμενα στοιχεία αποτυπώνονται χωρικά στους χάρτες Α.4.2.1 και Α.4.2.2 και φαίνεται ότι οι επιχειρήσεις στην ΠΠ ΒΑΑ επηρεάζονται από την οικονομική κρίση και συγκεκριμένα στην ΠΠ ΒΑΑ, καταγράφεται το 59% των επιχειρήσεων που διέκοψαν την λειτουργία τους στο διάστημα 2004 – 2009 και το 63% αντίστοιχα για το διάστημα 2010 – 2015. Παρότι όμως οι επιχειρήσεις πλήττονται κατά την διάρκεια της οικονομικής κρίσης, η εικόνα της εμπορικής αγοράς στο επίπεδο της Περιφερειακής Ενότητας Χανίων, είναι καλύτερη συγκριτικά με τις άλλες Περιφερειακές Ενότητες, όπως αποτυπώνεται στα διαγράμματα από την έρευνα «Εμπόριο και Τουρισμός στην Κρήτη», Ινστιτούτο Εμπορίου και Υπηρεσιών (ΙΝ.ΕΜ.Υ.) Ελληνική Συνομοσπονδία Εμπορίου &amp; Επιχειρηματικότητας (ΕΣΕΕ) 2014».</p>				

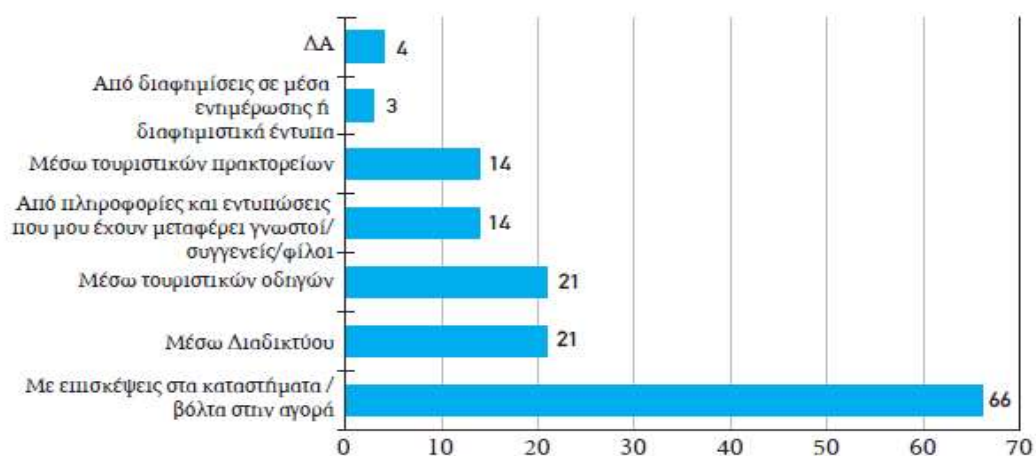


## Δήμος Χανίων

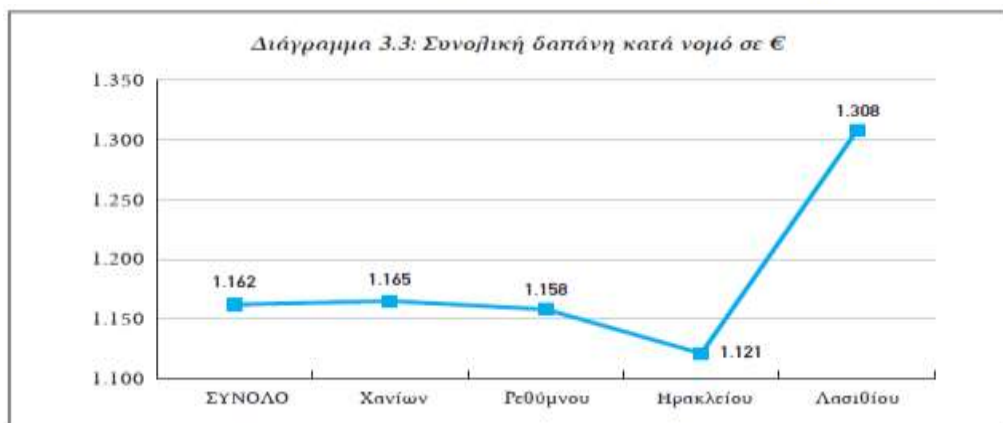
Διάγραμμα 4.4: Γνώση εμπορικής αγοράς κατά νομό (%)



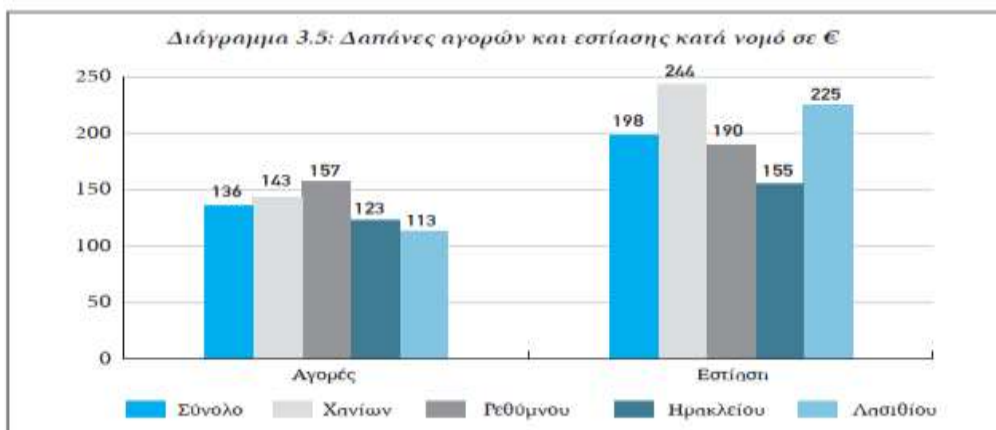
Διάγραμμα 4.6: Τρόποι ενημέρωσης για την εμπορική αγορά (%)



Διάγραμμα 3.3: Συνολική δαπάνη κατά νομό σε €



## Δήμος Χανίων



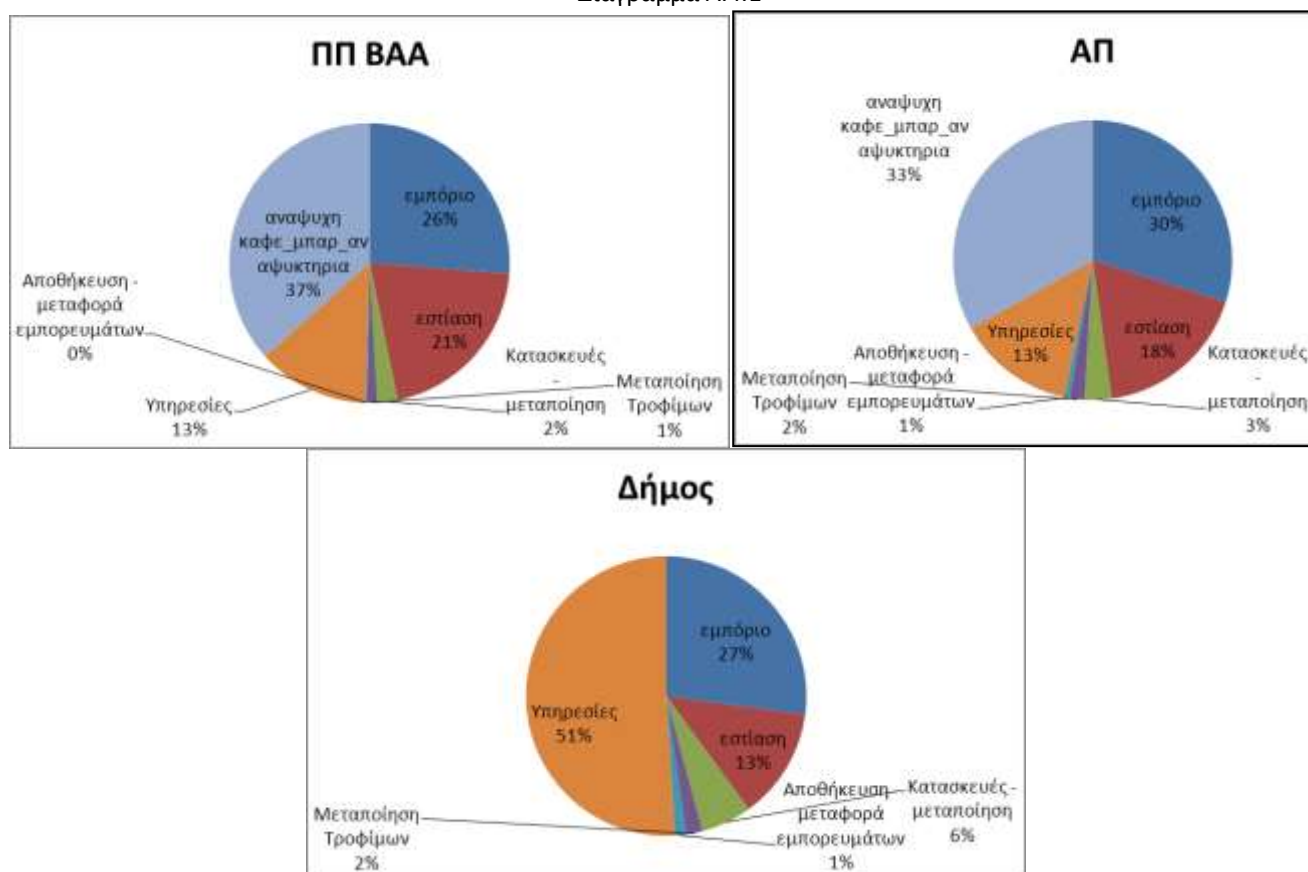
### Κείμενο σχολιασμού – επεξήγησης

Η προσέγγιση γίνεται με βάση τα στοιχεία του ΕΒΕ Χανίων (2015) για έναρξη και διαγραφή επιχειρήσεων, τις διαχρονικές αδειοδοτήσεις επιχειρήσεων υγειονομικού ενδιαφέροντος από τον Δήμο Χανίων για το διάστημα 1994 – 2014 καθώς και την έρευνα πεδίου<sup>1</sup> του Δήμου Χανίων στην ΠΠ ΒΑΑ, το 2016.

### Σύνθεση επιχειρήσεων κατά κλάδο και ποιοτικά χαρακτηριστικά τους

Με βάση τα στοιχεία του ΕΒΕ Χανίων αποτυπώνεται στο διάγραμμα Α.4.1, η κλαδική σύνθεση των επιχειρήσεων στην ΠΠ ΒΑΑ, στην Αστική Περιοχή και στον Δήμο Χανίων

Διάγραμμα Α.4.1



<sup>1</sup> Σχεδιασμός και υλοποίηση έρευνας πεδίου στις επιχειρήσεις του Δήμου Χανίων, ΑΝΕΛΙΕΙΣ ΣΥΜΒΟΥΛΟΙ ΑΝΑΠΤΥΞΗΣ Α.Ε





## Δήμος Χανίων

Ο κλάδος των υπηρεσιών, και στις 3 περιοχές υπερβαίνει το 50% και όπως φαίνεται, από την διάκριση των υπηρεσιών στην ΠΠ ΒΑΑ και στην Αστική Περιοχή, στις υπηρεσίες υπερτερούν αναψυχή, καφέ, μπαρ, αναψυκτήρια. Η συμμετοχή των καταστημάτων εστίασης αυξάνει από τον Δήμο στην Αστική Περιοχή και στην ΠΠ ΒΑΑ, ενώ το ποσοστό των εμπορικών καταστημάτων είναι μεγαλύτερο στην Αστική Περιοχή συγκριτικά με τον Δήμο και την ΠΠ ΒΑΑ. Αντίστοιχα ποσοστά ως προς την σύνθεση κατά κλάδο, προκύπτουν και με βάση το δείγμα των 300 επιχειρήσεων της έρευνας πεδίου του Δήμου Χανίων στην ΠΠ ΒΑΑ, το 2016 με τις υπηρεσίες να φτάνουν το 52,2% το εμπόριο στο 30,2% και την εστίαση στο 22,3%.

Στον χάρτη Α.4.1 αποτυπώνεται η χωρική κατανομή των επιχειρήσεων στους επιμέρους κλάδους, συνδυαστικά με βάση τα στοιχεία του ΕΒΕ Χανίων και τις διαχρονικές αδειοδοτήσεις του Δήμου Χανίων για τα καταστήματα υγειονομικού ενδιαφέροντος

Είναι εμφανής η υπερσυγκέντρωση οικονομικών δραστηριοτήτων Εντός της ΠΠ ΒΑΑ και ιδιαίτερα στις ΠΕ Παλιά Πόλη και Κέντρο. Συγκεκριμένα το 69,42% των επιχειρήσεων όλων των κλάδων της Αστικής Περιοχής Χανίων συγκεντρώνεται στην ΠΠ ΒΑΑ, ενώ το αντίστοιχο ποσοστό για τις επιχειρήσεις που συνδέονται άμεσα ή έμμεσα με τον τουρισμό – αναψυχή είναι 86,94%. Ειδικότερα για τις μονάδες φιλοξενίας το 23% των ξενοδοχείων και ξενώνων της Πόλης των Χανίων συγκεντρώνεται στην ΠΠ ΒΑΑ.

Ιδιαίτερο ενδιαφέρον έχουν ορισμένα ποιοτικά χαρακτηριστικά των επιχειρήσεων της ΠΠ ΒΑΑ. Σύμφωνα με την σχετική έρευνα πεδίου του Δήμου Χανίων για το 2016 το :

- 73% κάνει χρήση ηλεκτρονικών υπολογιστών, το 86,3% διαδικτύου και το 69,9% των μέσων κοινωνικής δικτύωσης
- 25,1% διαθέτει προϊόντα / υπηρεσίες μέσω διαδικτύου
- 84,6% απευθύνεται μόνο στην τοπική και περιφερειακή αγορά
- 78,1% δεν διαθέτει σύστημα πιστοποίησης ή διασφάλισης ποιότητας
- 8,9% μόνο συμμετέχει σε δράσεις δικτύωσης με άλλες συναφείς επιχειρήσεις
- 85,6% δεν επιθυμεί επέκταση δραστηριοτήτων σε άλλο κλάδο και από όσες επιθυμούν το μεγαλύτερο ποσοστό στρέφεται στον τουρισμό, στο διαδικτυακό εμπόριο και στην εκπαίδευση
- 20,9% μόνο επιθυμεί εισαγωγή νέων προϊόντων και υπηρεσιών
- 20,1% έχει πραγματοποιήσει την τελευταία τριετία κάποιου είδους επένδυση εκσυγχρονισμού ή επέκταση
- 21,9% μόνο δηλώνει πρόθυμο να πραγματοποιήσει κάποια επένδυση στην επόμενη τριετία
- 64% των επιχειρήσεων δεν έχει κάνει καθόλου ή σπάνια δράσεις κατάρτισης - εκπαίδευσης προσωπικού
- το 55,8% θεωρεί σημαντική παράμετρο ενίσχυσης της λειτουργίας των επιχειρήσεων, την αναβάθμιση του φυσικού περιβάλλοντος, και αντίστοιχα το 45,1% του πολιτισμού, το 35,2% της αρχιτεκτονικής και το 31,5% της ιστορίας

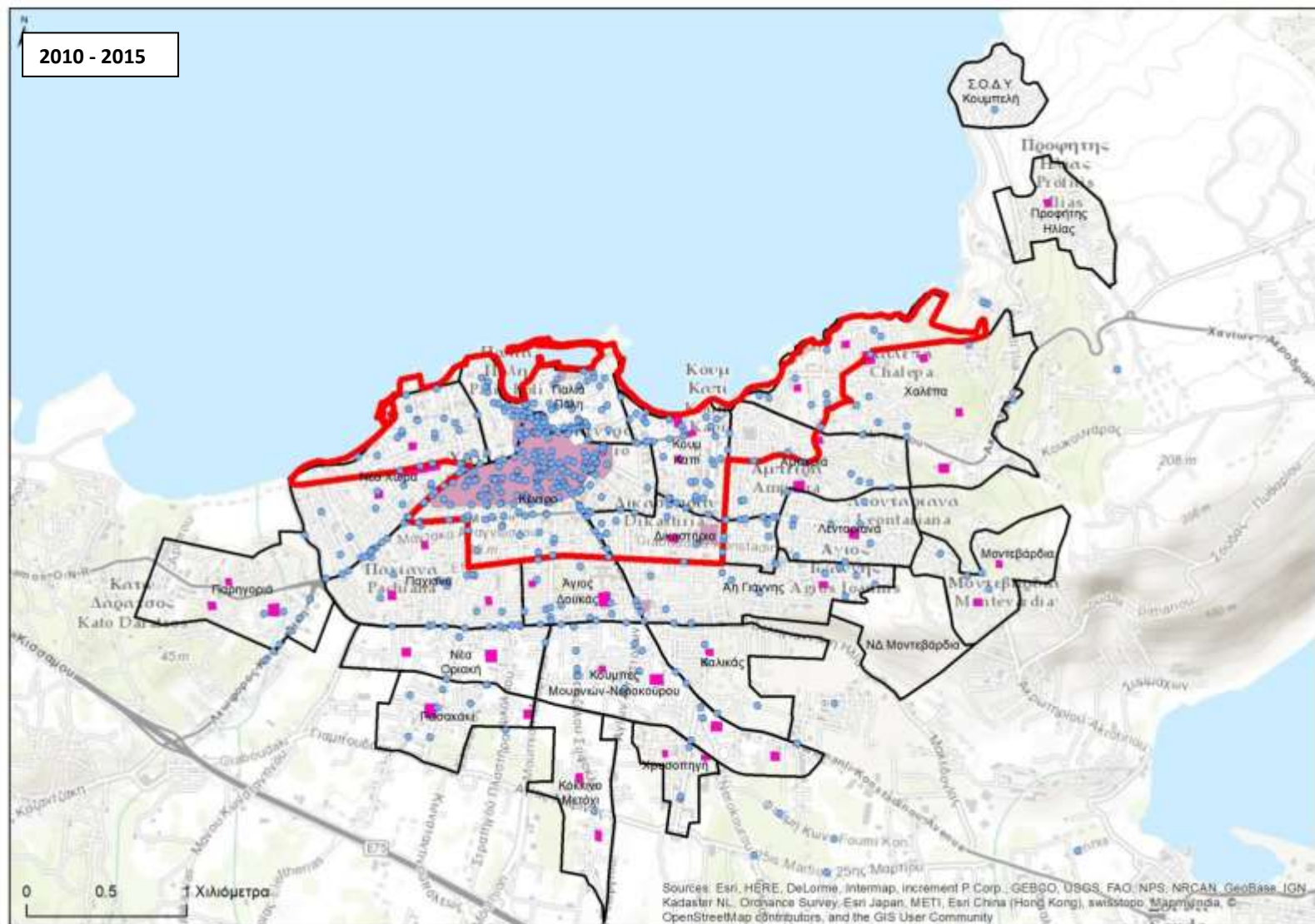
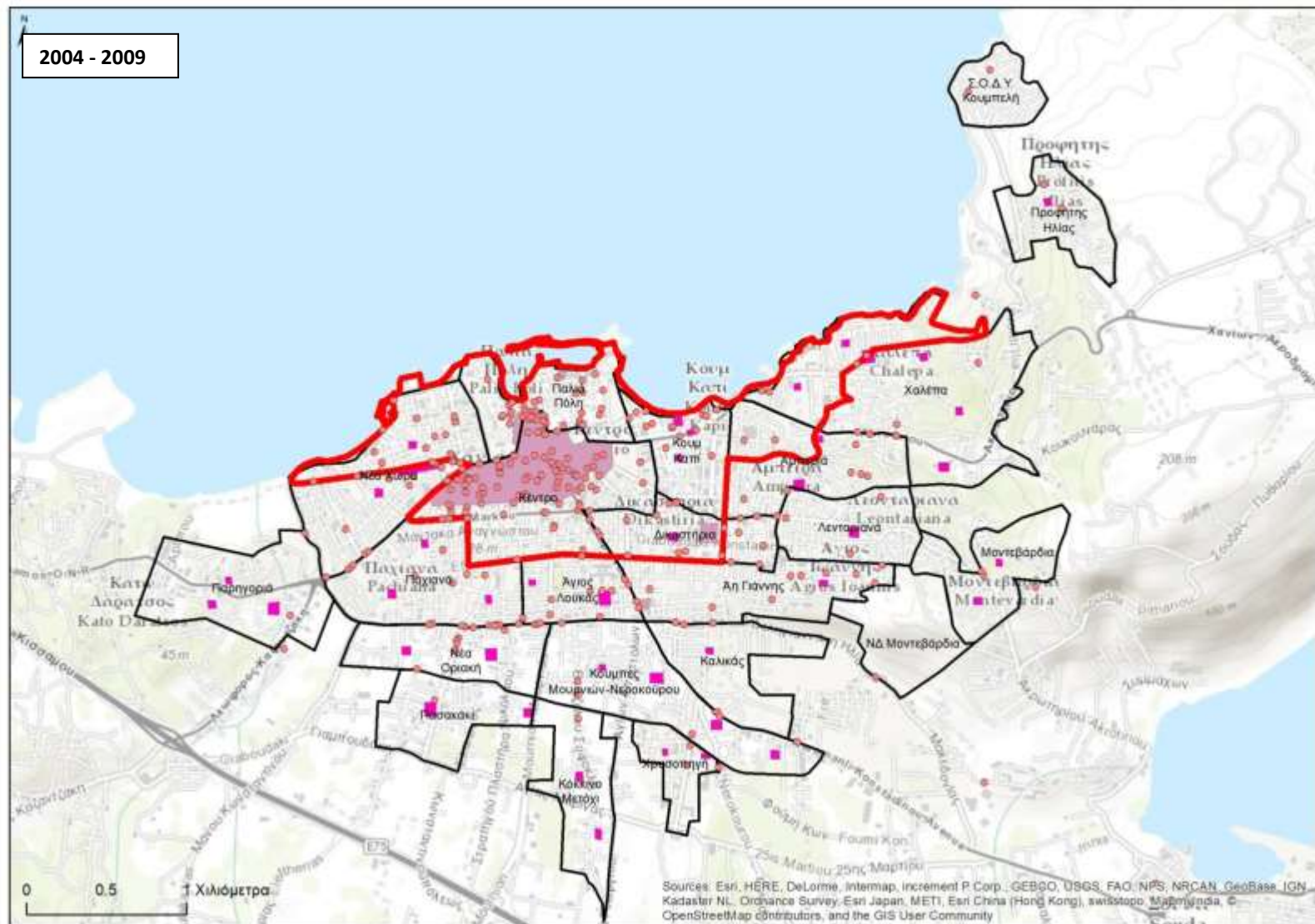
## Χάρτης



Ευρωπαϊκή Ένωση  
Ευρωπαϊκά Διαρθρωτικά Ταμεία



Δήμος Χανίων  
Χάρτης Α.4.2.1: Διαχρονική μεταβολή των επιχειρήσεων



**Υπόμνημα**

- Επιχειρήσεις που εκλείσαν από το 2010 έως το 2015
- Επιχειρήσεις που εκλείσαν μέχρι και το 2009
- ▭ Όριο ΒΑΑ
- ▭ Όρια πολεοδομικών ενότητων
- ▭ Κεντρικές λειτουργίες πόλης
- ▭ Τοπικά κέντρα πολεοδομικών ενότητων

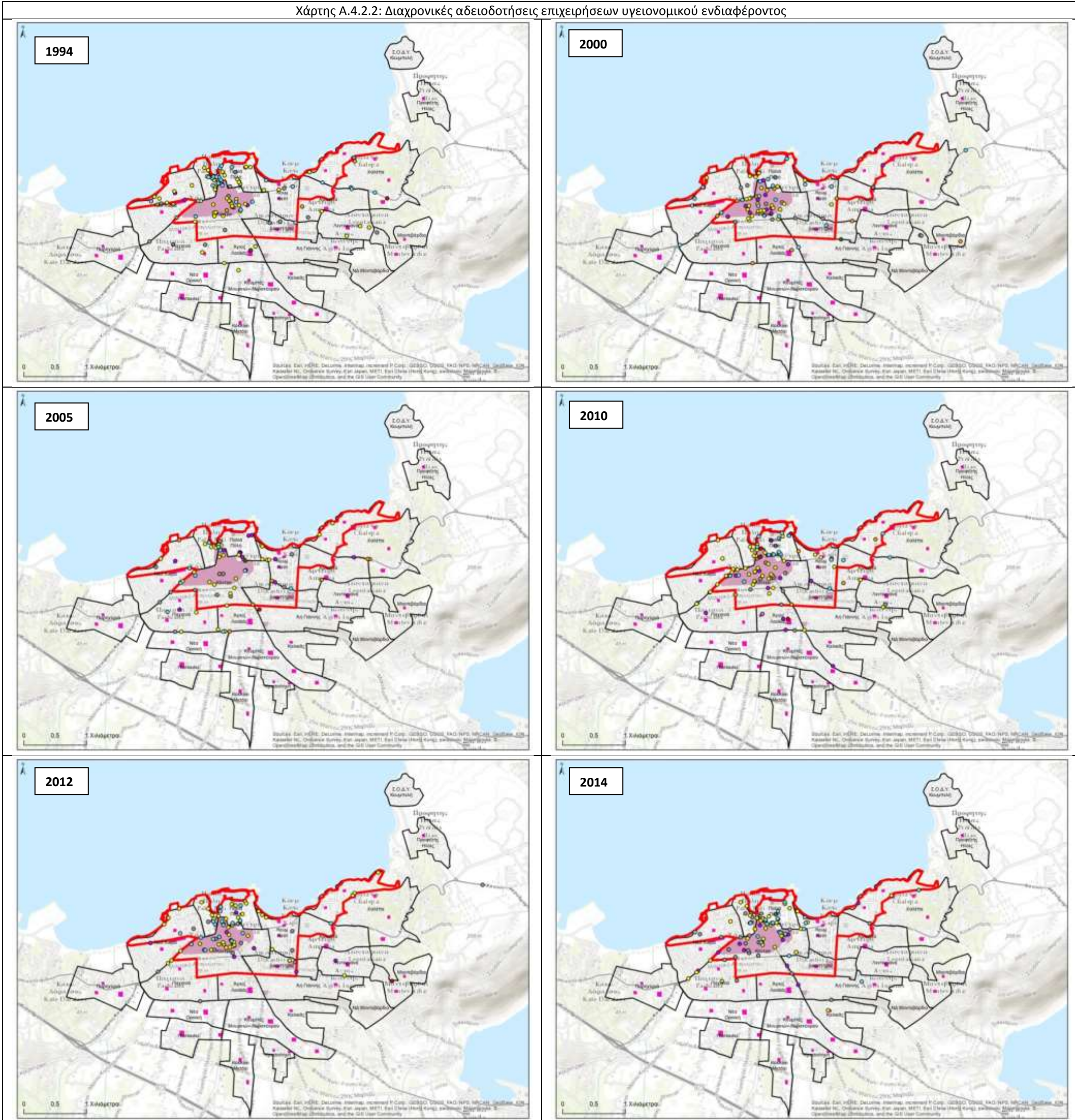
Πηγή ΕΒΕ Χανίων



Ευρωπαϊκή Ένωση  
Ευρωπαϊκά Διαρθρωτικά Ταμεία



Χάρτης Α.4.2.2: Διαχρονικές αδειοδοτήσεις επιχειρήσεων υγειονομικού ενδιαφέροντος



- Υπόμνημα**
- Αδειες για χονδρικό εμπόριο ποθης
  - Αδειες για υπηρεσίες
  - Αδειες για περπτερα φίλικα
  - Αδειες για παρασκευαστρία αρτου γλικιν
  - Αδειες για λιανικό εμπόριο τροφιμιν ποτιν
  - Αδειες για καφε μπαρ αναψικτρία
  - Αδειες για εστιαση
  - ▭ Ορια ΒΑΑ
  - ▭ Ορια πολεοδομικίν ενότητων
  - ▭ Κεντρικές λειτουργίες πόλης
  - ▭ Τοπικά κέντρα πολεοδομικίν ενότητων

Πηγή Δήμος Χανίων



Ευρωπαϊκή Ένωση  
Ευρωπαϊκά Διαρθρωτικά Ταμεία



**A.4.3 ΣΥΝΟΠΤΙΚΗ ΑΞΙΟΛΟΓΗΣΗ ΟΙΚΟΝΟΜΙΚΩΝ ΔΡΑΣΤΗΡΙΟΤΗΤΩΝ**

ΠΡΟΒΛΗΜΑΤΑ ΚΑΙ ΠΕΡΙΟΡΙΣΜΟΙ	ΔΥΝΑΤΟΤΗΤΕΣ ΚΑΙ ΕΥΚΑΙΡΙΕΣ
<p align="center"><b>Προβλήματα / Ανάγκες</b></p> <ul style="list-style-type: none"> <li>• Έλλειψη διαθεσιμότητας κεφαλαίων εκκίνησης επιχειρήσεων και κεφαλαίων επιχειρηματικού κινδύνου</li> <li>• Διαρροή επιχειρήσεων – διαρροή αποφοίτων Γ' βάθμιας εκπαίδευσης</li> <li>• Ανάγκη για σαφή στρατηγική έρευνας και ανάπτυξης με προτεραιότητες, αρχές και διαδικασίες</li> <li>• Μικρό μέγεθος επιχειρήσεων οικογενειακού χαρακτήρα</li> <li>• Υψηλή εποχικότητα απασχόλησης</li> <li>• Μικρής κλίμακας μάρκετινγκ</li> <li>• Έλλειψη επιχειρηματικών συνεργασιών (εσωστρέφεια, κ.λ.π.)</li> <li>• Αδύναμος εξαγωγικός προσανατολισμός</li> <li>• Ελλιπής και ανοργάνωτη υποβολή της εξωστρεφούς ανάπτυξης των επιχειρήσεων</li> <li>• Ελλιπείς δομές υποβοήθησης νέων επιχειρηματιών</li> <li>• Μικρός αριθμός επιχειρήσεων έντασης γνώσης και περιορισμένη συνεργασία επιχειρήσεων και ερευνητικών φορέων.</li> <li>• Ελλιπής πληροφόρηση και αξιοποίηση της υποδομής E&amp;T</li> <li>• Χαμηλές επενδύσεις σε έρευνα και καινοτομία από τις επιχειρήσεις</li> <li>• Χαμηλή ικανότητα απορρόφησης νέων τεχνολογιών και καινοτομιών από τις επιχειρήσεις</li> <li>• Χαμηλό επίπεδο ανάπτυξης των ηλεκτρονικών υπηρεσιών στις επιχειρήσεις</li> <li>• Ασθενείς επιχειρηματικές ικανότητες και έλλειψη καταρτισμένου ανθρώπινου δυναμικού σε τομείς έντασης τεχνολογίας</li> <li>• Μικρός βαθμός συμμετοχής σε δράσεις ενημέρωσης – κατάρτισης</li> </ul>	<p align="center"><b>Δυνατότητες</b></p> <ul style="list-style-type: none"> <li>• Τουριστικός προορισμός (brandname Παλιάς Πόλης) με κεντροβαρική θέση</li> <li>• Σημαντική συγκέντρωση πολιτιστικών και φυσικών πόρων που μπορούν να δώσουν ώθηση σε νέες αναπτυξιακές δραστηριότητες αειφόρου χαρακτήρα</li> <li>• Υψηλή θέση του εμπορίου και των υπηρεσιών στην οικονομική δραστηριότητα</li> <li>• Αγοραστικό κέντρο</li> <li>• Σημαντική παρουσία της εστίασης</li> <li>• Σημαντικός αριθμός υφιστάμενων επιχειρήσεων στους τομείς τουρισμού –πολιτισμού</li> <li>• Υψηλή συμμετοχή και απασχόληση στον κλάδο των τουριστικών επιχειρήσεων με σημαντική συγκέντρωση ξενοδοχειακού δυναμικού.</li> <li>• Ύπαρξη διεθνούς επιπέδου Πολυτεχνείου και Ερευνητικών Ιδρυμάτων και εκπαιδευτικό και ερευνητικό δυναμικό με δυνατότητες ανάπτυξης και διάχυσης καινοτομιών καθώς και τεχνογνωσία στη διαχείριση προγραμμάτων E&amp;A</li> <li>• Διαθεσιμότητα χώρων για νέες επιχειρήσεις</li> </ul>
<p align="center"><b>Περιορισμοί</b></p> <ul style="list-style-type: none"> <li>• Ευμετάβλητο οικονομικό περιβάλλον σε εθνικό και διεθνές επίπεδο</li> <li>• Ασταθές οικονομικό περιβάλλον και φορολογικό καθεστώς για τις μικρομεσαίες επιχειρήσεις</li> <li>• Η ελληνική οικονομική κρίση που είναι εντονότερη και μακροβιότερη από ότι στην υπόλοιπη Ευρώπη</li> <li>• Συνέχιση των περιορισμών χρηματοδότησης των επιχειρηματιών από τα χρηματοπιστωτικά ιδρύματα για μεγάλο χρονικό διάστημα –Έλλειψη πρόσβασης σε κεφάλαια –Μειωμένη ρευστότητα</li> <li>• Η καθυστέρηση προώθησης των μεταρρυθμίσεων</li> <li>• Ισχυρός διεθνής ανταγωνισμός των παραδοσιακών τοπικών προϊόντων</li> <li>• Η ανάδειξη νέων τουριστικών προορισμών</li> <li>• Χαμηλό επίπεδο επενδύσεων στις μικρομεσαίες επιχειρήσεις</li> </ul>	<p align="center"><b>Ευκαιρίες</b></p> <ul style="list-style-type: none"> <li>• Διατυπωμένες Ευρωπαϊκές και Εθνικές στρατηγικές για την προώθηση της καινοτομίας</li> <li>• Αξιοποίηση των χρηματοδοτικών πόρων του ΕΣΠΑ 2014-2020 σε επιλεγμένα πεδία της Περιφερειακής Στρατηγικής Έξυπνης Εξειδίκευσης</li> <li>• Συνεργασία με τα Πανεπιστημιακά και Ερευνητικά Ιδρύματα, εισαγωγή καινοτομιών ΤΠΕ στους τομείς τουρισμού –πολιτισμού και αγροδιατροφής</li> <li>• Ανάπτυξη γαστρονομικού τουρισμού -Προώθηση Κρητικής διατροφής</li> <li>• Εμπλουτισμός τουριστικού προϊόντος και σύνδεσή του με τον πολιτισμό και το φυσικό περιβάλλον</li> <li>• Ανάδειξη παραδοσιακών επαγγελμάτων</li> <li>• Ανάπτυξη Κοινωνικής Οικονομίας</li> </ul>



Α.5 ΚΑΤΕΥΘΥΝΣΕΙΣ - ΠΡΟΒΛΕΨΕΙΣ ΑΠΟ ΕΓΚΕΚΡΙΜΕΝΑ ΠΛΑΙΣΙΑ ΧΩΡΟΤΑΞΙΚΟΥ - ΠΟΛΕΟΔΟΜΙΚΟΥ ΣΧΕΔΙΑΣΜΟΥ	
Α.5.1 ΕΙΔΙΚΕΣ ΖΩΝΕΣ ΚΑΙ ΚΑΤΕΥΘΥΝΣΕΙΣ ΑΝΑΠΤΥΞΗΣ ΣΤΗΝ ΠΕΡΙΟΧΗ ΠΑΡΕΜΒΑΣΗΣ ΑΠΟ ΣΤΡΑΤΗΓΙΚΑ ΠΛΑΙΣΙΑ ΧΩΡΙΚΟΥ ΣΧΕΔΙΑΣΜΟΥ	
Α.5.1.1 Ειδικό Πλαίσιο Χωροταξικού Σχεδιασμού και Αειφόρου Ανάπτυξης για τον Τουρισμό (ΦΕΚ 3155B/12.12.13)	
Κατηγορία Ζώνης	Ειδικές κατευθύνσεις / προβλέψεις ανάπτυξης
1. Ανεπτυγμένες τουριστικά περιοχές	<ul style="list-style-type: none"> <li>• Ανάδειξη στοιχείων ταυτότητας με στόχο τη διαφοροποίηση του τουριστικού χαρακτήρα της περιοχής.</li> <li>• Προστασία, αποκατάσταση και ανάδειξη του φυσικού και πολιτιστικού περιβάλλοντος, με την αναγνώριση και συνδυασμένη προβολή των ιδιαίτερων χαρακτηριστικών κάθε περιοχής.</li> <li>• Αξιοποίηση των εκάστοτε τοπικών πόρων που παρουσιάζουν ενδιαφέρον για την ανάπτυξη ειδικών – εναλλακτικών μορφών τουρισμού (αγροτουρισμού, περιηγητικού, πεζοπορικού, πολιτιστικού τουρισμού κ.λπ.).</li> <li>• Προώθηση Σχεδίων Βιώσιμης Αστικής Κινητικότητας, για την αντιμετώπιση της κυκλοφοριακής συμφόρησης, την ενίσχυση των μέσων μαζικής μεταφοράς και των «ήπιων» μορφών μετακίνησης (όπως βάντσια, ποδήλατο) και τη βελτίωση της ασφάλειας των πεζών και διακινουμένων, καθώς και μέτρων βελτίωσης των εισόδων και της σήμανσης των πόλεων.</li> <li>• Ανάπτυξη ειδικών τουριστικών υποδομών και εγκαταστάσεων που εμπλουτίζουν και διευρύνουν το τουριστικό προϊόν.</li> <li>• Ανάληψη δράσεων αναβάθμισης του δομημένου χώρου, με πολεοδομικές παρεμβάσεις, όπως αναπλάσεις κοινόχρηστων χώρων με αύξηση των ελεύθερων χώρων και των χώρων πρασίνου και παροχή κινήτρων για αναπλάσεις ιδιωτικών χώρων σε συνδυασμό με τη βελτίωση των κοινωνικών, οικονομικών και περιβαλλοντικών παραμέτρων.</li> <li>• Παροχή κινήτρων για εκσυγχρονισμό υφιστάμενων τουριστικών μονάδων με παράλληλη αναβάθμιση σε τύπους και κατηγορίες καταλυμάτων (4 και 5 αστέρια) ή επέκταση αυτών και συμπληρώσεις με ειδικές τουριστικές υποδομές.</li> <li>• Δράσεις εξυγίανσης περιοχών μέσω επανάχρησης αξιόλογων κτιρίων ή συνόλων, καθώς και μέσω παροχής κινήτρων για μετατροπή παραδοσιακών ή διατηρητέων κτιρίων σε ξενοδοχειακές μονάδες, για μερική ή ολική απόσυρση μη αξιόλογων, απαξιωμένων ή εγκαταλελειμμένων κτιρίων και εγκαταστάσεων χρήσης τουρισμού, και για κατεδάφιση μη αξιόλογων ή μη απαραίτητων ή εγκαταλελειμμένων κτιρίων που προσβάλλουν το τοπίο.</li> </ul>
2. Αναπτυσσόμενες και με περιθώρια ανάπτυξης ειδικών μορφών τουρισμού	<ul style="list-style-type: none"> <li>• Ανάδειξη στοιχείων ταυτότητας και αναγνωρισιμότητας</li> <li>• Προστασία, αποκατάσταση και ανάδειξη του φυσικού και πολιτιστικού περιβάλλοντος, με την αναγνώριση και συνδυασμένη προβολή των ιδιαίτερων «μοναδικών» χαρακτηριστικών κάθε περιοχής.</li> <li>• Αξιοποίηση των εκάστοτε τοπικών πόρων που παρουσιάζουν ενδιαφέρον για την ανάπτυξη ειδικών – εναλλακτικών μορφών τουρισμού (αγροτουρισμού, περιηγητικού, πεζοπορικού, πολιτιστικού τουρισμού κ.λπ.).</li> <li>• Ανάπτυξη ειδικών τουριστικών υποδομών και εγκαταστάσεων που εμπλουτίζουν και διευρύνουν το τουριστικό προϊόν.</li> <li>• Προσαρμογή τυπολογίας καταλυμάτων, σύμφωνα με τα ιδιαίτερα χαρακτηριστικά της περιοχής και των ειδικών – εναλλακτικών μορφών τουρισμού</li> <li>• Βελτίωση της προσβασιμότητας δυσπρόσιτων τουριστικών πόρων</li> <li>• Συγκρότηση τοπικών πολυθεματικών δικτύων και βελτίωση της προσβασιμότητας, μεταξύ των πόλων και των πόρων που τα</li> </ul>



		<p>συγκροτούν, με περιβαλλοντικά ήπιες παρεμβάσεις</p> <ul style="list-style-type: none"> <li>• Κατασκευή νέων και αναβάθμιση κοινωνικών , περιβαλλοντικών και πολιτιστικών υποδομών</li> <li>• Δομές για προώθηση τοπικής κουζίνας και τοπικών προϊόντων</li> <li>• Ανάληψη δράσεων αναβάθμισης του δομημένου χώρου, με πολεοδομικές παρεμβάσεις, όπως αναπλάσεις κοινόχρηστων χώρων με αύξηση των ελεύθερων χώρων και των χώρων πρασίνου και παροχή κινήτρων για αναπλάσεις ιδιωτικών χώρων σε συνδυασμό με τη βελτίωση των κοινωνικών, οικονομικών και περιβαλλοντικών παραμέτρων.</li> <li>• Παροχή κινήτρων για εκσυγχρονισμό υφιστάμενων τουριστικών μονάδων με παράλληλη αναβάθμιση σε τύπους και κατηγορίες καταλυμάτων (3, 4 και 5 αστέρια) ή επέκταση αυτών και συμπληρώσεις με ειδικές τουριστικές υποδομές.</li> <li>• Δράσεις εξυγίανσης περιοχών μέσω επανάχρησης αξιόλογων κτιρίων ή συνόλων, καθώς και μέσω παροχής κινήτρων για μετατροπή παραδοσιακών ή διατηρητέων κτιρίων σε ξενοδοχειακές μονάδες, για μερική ή ολική απόσυρση μη αξιόλογων, απαξιωμένων ή εγκαταλελειμμένων κτιρίων και εγκαταστάσεων χρήσης τουρισμού, και για κατεδάφιση μη αξιόλογων ή μη απαραίτητων ή εγκαταλελειμμένων κτιρίων που προσβάλλουν το τοπίο.</li> </ul>
3	Τουρισμός κρουαζιέρας & Θαλάσσιος Τουρισμός <sup>2</sup>	<ul style="list-style-type: none"> <li>• Διασύνδεση των σταθμών κρουαζιέρας με θεματικά δίκτυα των ευρύτερων περιοχών (πολιτιστικά, θρησκευτικά, φυσιολατρικά κ.α.).</li> <li>• Ανάπτυξη στις παρυφές των σταθμών κρουαζιέρας χώρων εμπορικών χρήσεων, ψυχαγωγίας και προώθησης τοπικών προϊόντων.</li> <li>• Αναβάθμιση &amp; λειτουργική αναδιοργάνωση των υποδομών στις λιμενικές ζώνες με αντίστοιχες λιμενικές και χερσαίες εγκαταστάσεις.</li> <li>• Βελτίωση συγκοινωνιακών συνδέσεων των σταθμών κρουαζιέρας με τις αστικές περιοχές και περιοχές με αξιόλογους τουριστικούς – πολιτιστικούς πόρους.</li> <li>• Ενίσχυση της λειτουργίας πολιτιστικών και ιστορικών χώρων και επέκταση των προσφερόμενων υπηρεσιών.</li> </ul>
4	Αστικός τουρισμός	<ul style="list-style-type: none"> <li>• Ανάδειξη και αναβάθμιση των ιστορικών κέντρων, μνημείων, αρχαιολογικών χώρων και λοιπών αξιόλογων στοιχείων του φυσικού και πολιτιστικού περιβάλλοντος .</li> <li>• Κατάλληλη σήμανση και ενημέρωση των επισκεπτών για τη θέση και το περιεχόμενο των τουριστικών πόρων και εξασφάλιση εύκολης πρόσβασης σε αυτούς.</li> <li>• Υποστήριξη του ρόλου των πόλεων ως αυτόνομων προορισμών τουρισμού σύντομης διάρκειας (city break).</li> <li>• Ένταξη των αστικών κέντρων σε εθνικά και διεθνή δίκτυα βάσει θεματικών ενοτήτων (π.χ. κοινή ιστορία, αρχιτεκτονική, τοπική παραγωγή, κ.α.).</li> <li>• Αναβάθμιση του ρόλου των Μέσων Μαζικής Μεταφοράς, βελτίωση της κυκλοφορίας και της ασφάλειας των πεζών καθώς και της προσβασιμότητας των εμποδιζόμενων ατόμων.</li> <li>• Αναβάθμιση και επέκταση των παρεχόμενων υπηρεσιών και δραστηριοτήτων σε μουσεία, εκθετήρια, σύγχρονες εγκαταστάσεις πληροφόρησης, φεστιβάλ και άλλες θεματικές ή πολιτιστικές εκδηλώσεις.</li> </ul>

<sup>2</sup> Στο ισχύον Τομεακό Πλαίσιο για τον Τουρισμό (ΦΕΚ 1138B/11.06.2009), το λιμάνι του Ηρακλείου σε συνδυασμό με τα Χανιά, καθορίζονται ως μια από τις 11 ενότητες της Χώρας για την ανάπτυξη θαλάσσιου τουρισμού και τουρισμού κρουαζιέρας, με γενικές κατευθύνσεις δράσεων. Οι αναλυτικές δράσεις που παρουσιάζονται στον πίνακα εξειδικεύτηκαν στο πλαίσιο της αναθεώρησης του (ΦΕΚ 3155B/12.12.2013) που ακυρώθηκε. Η εξειδίκευση των δράσεων είναι απόλυτα συμβατή με τις γενικές κατευθύνσεις του ισχύοντος «βελτίωση υποδομών, ανάπτυξη πράσινων υποδομών, συστήματα ηλεκτρονικής ενημέρωσης, βελτίωση της εικόνας και της λειτουργικότητας του προορισμού, διαχείριση ροών επισκεπτών, εξωραϊσμός σημείων πρόσβασης και περιοχών ενδιαφέροντος»



		<ul style="list-style-type: none"> <li>• Δράσεις αναβάθμισης του δομημένου χώρου με πολεοδομικές παρεμβάσεις ανάπλασης</li> <li>• Εκσυγχρονισμός και βελτίωση της ποιότητας του ξενοδοχειακού δυναμικού των αστικών περιοχών με κατασκευή νέων καταλυμάτων υψηλών προδιαγραφών, παράλληλη απόσυρση απαξιωμένων μονάδων κατά τις εκάστοτε ισχύουσες διατάξεις, επανάχρηση του υφιστάμενου κτιριακού αποθέματος οποιασδήποτε χρήσης με τη μετατροπή του σε τουριστικά καταλύματα και υποστηρικτικές χρήσεις καθώς και ανάπτυξη οργανωμένων χωρικών υποδοχέων στις ευρύτερες περιοχές των πόλεων.</li> </ul>
5	Πολιτιστικός τουρισμός	<ul style="list-style-type: none"> <li>• Διατήρηση και ανάδειξη της αρχιτεκτονικής κληρονομιάς και ειδικότερα των ιστορικών κέντρων των πόλεων αλλά και μεμονωμένων κτιρίων</li> <li>• Η ενίσχυση δράσεων τύπου RI-SE (μεταξύ άλλων προωθείται η σύνδεση καινοτομίας – πολιτισμού) για τη δημιουργία πολυχώρων ψηφιακής αναπαράστασης ιστορικών, μυθολογικών και άλλων πολιτιστικών σεναρίων.</li> <li>• Δημιουργία μουσείων και θεματικών πάρκων συμπεριλαμβανομένων των τεχνολογικών για την ανάδειξη των πολιτιστικών πόρων και ιδιαιτεροτήτων κάθε περιοχής.</li> <li>• Ανάπτυξη του γαστρονομικού τουρισμού και ένταξη του στο τουριστικό προϊόν</li> <li>• Εξασφάλιση της προσβασιμότητας, της επισκεψιμότητας και οργάνωσης των αρχαιολογικών χώρων και μνημείων και υποστήριξη τους με κατάλληλα έργα υποδομών/Ένταξη τους σε τουριστικά δίκτυα.</li> <li>• Ενίσχυση, προβολή και καθιέρωση φεστιβάλ, πολιτισμικών θεσμών και άλλων σχετικών εκδηλώσεων.</li> <li>• Επανάχρηση αξιόλογων παλαιών κελυφών για δράσεις συνεδριακού τουρισμού.</li> </ul>
6	Αθλητικός τουρισμός	<ul style="list-style-type: none"> <li>• Ανάπτυξη προπονητικών κέντρων σε παραθαλάσσιες περιοχές για τις δραστηριότητες του θαλάσσιου σκι, ιστιοδρομίες, κ.λπ.</li> <li>• Δημιουργία υποδομών αθλητισμού για άτομα με ειδικές ανάγκες.</li> <li>• Προώθηση δράσεων εκσυγχρονισμού υφιστάμενων υποδομών</li> <li>• Ενίσχυση δυνατοτήτων εξειδικεύσεων αθλητικών εκδηλώσεων θέασης (αγώνες ταχύπλων σκαφών, κωπηλατικοί αγώνες, κ.λπ.)</li> </ul>
7	Συνεδριακός τουρισμός	<ul style="list-style-type: none"> <li>• Δημιουργία συνεδριακού πόλου &amp; αξιοποίηση πανεπιστημιακών ερευνητικών ιδρυμάτων καθώς και αξιόλογων στοιχείων της ιστορίας και του πολιτισμού.</li> </ul>

#### Κείμενο σχολιασμού – επεξήγησης

Το Ειδικό Πλαίσιο Χωροταξικού Σχεδιασμού και Ανάπτυξης για τον Τουρισμό (ΕΠΧΣΑΑ Τουρισμού), εγκρίθηκε με το ΦΕΚ 1138 Β/11.06.09 και αναθεωρήθηκε με το ΦΕΚ 3155 Β/12.12.2013. Η αναθεώρηση του ΕΠΧΣΑΑ Τουρισμού καταργήθηκε με απόφαση του ΣτΕ το 2015 και επανήλθε σε ισχύ το ΕΠΧΣΑΑ Τουρισμού του 2009, μέχρι την επανέγκριση της αναθεώρησής του. Στη λογική αυτή κωδικοποιούνται οι κατευθύνσεις τόσο του ΕΠΧΣΑΑ Τουρισμού του 2009 όσο και του 2013.

Η ΠΠ ΒΑΑ, εντάσσεται στις «αναπτυγμένες τουριστικά περιοχές» από το ΕΠΧΣΑΑ Τουρισμού του 2009 και στις «αναπτυσσόμενες τουριστικά περιοχές» από το ΕΠΧΣΑΑ Τουρισμού του 2013, όπως φαίνεται στα αποσπάσματα χαρτών των αντίστοιχων ΦΕΚ έγκρισης .

Οι αντίστοιχες γενικές κατευθύνσεις για τις προαναφερόμενες 2 κατηγορίες τουριστικών περιοχών στις οποίες περιγράφονται στον πίνακα Α.5.1.1. Στον ίδιο πίνακα κωδικοποιούνται και οι ειδικότερες προβλέψεις – κατευθύνσεις του ΕΠΧΣΑΑ για τον Τουρισμό σε σχέση με τις ειδικές μορφές τουρισμού που δύνανται να προωθηθούν στην ΠΠ ΒΑΑ και είναι :

- Ο **Συνεδριακός Τουρισμός** με τη δημιουργία συνεδριακού πόλου καθώς πληρείται το σύνολο των κριτηρίων (ύπαρξη ΑΕΙ, ύπαρξη διεθνούς φήμης και άλλων αξιόλογων στοιχείων του φυσικού και του ανθρωπογενούς



περιβάλλοντος, ιστορίας, πολιτιστικών εκδηλώσεων, κ.ά.). Για την ενίσχυση του συνεδριακού - εκθεσιακού τουρισμού απαιτούνται μέτρα για τη βελτίωση της ελκυστικότητας των πόλεων, τον εκσυγχρονισμό και αναβάθμιση των υφιστάμενων εγκαταστάσεων και τη δημιουργία νέων, καθώς και πρόσθετα κίνητρα για αποκατάσταση και επανάχρηση αξιόλογων παλαιών κελυφών, προώθηση δράσεων σύνδεσης του συνεδριακού με τον εκθεσιακό τουρισμό.

- Ο **Αστικός Τουρισμός και Πολιτισμικός Τουρισμός**, όπου αναφέρεται η πόλη των Χανίων στο ΕΠΧΣΑΑ για τον Τουρισμό 2009 με δεδομένο ότι πληροί τις προϋποθέσεις ύπαρξης ιστορικών κέντρων, μνημείων, αρχαιολογικών χώρων και λοιπών αξιόλογων στοιχείων του φυσικού και πολιτιστικού περιβάλλοντός.
- Ο **Τουρισμός Κρουαζιέρας και Θαλάσσιος Τουρισμός**, στο ΕΠΧΣΑΑ για τον Τουρισμό 2009, το λιμάνι του Ηρακλείου σε συνδυασμό με τα Χανιά, καθορίζονται ως μια από τις 11 ενότητες της Χώρας για την ανάπτυξη θαλάσσιου τουρισμού και τουρισμού κρουαζιέρας, με γενικές κατευθύνσεις δράσεων. Οι αναλυτικές δράσεις που παρουσιάζονται στον πίνακα εξειδικεύτηκαν στο πλαίσιο της αναθεώρησης του (ΦΕΚ 3155 Β/12.12.2013) που ακυρώθηκε. Η εξειδίκευση των δράσεων είναι απόλυτα συμβατή με τις γενικές κατευθύνσεις του ισχύοντος «βελτίωση υποδομών, ανάπτυξη πράσινων υποδομών, συστήματα ηλεκτρονικής ενημέρωσης, βελτίωση της εικόνας και της λειτουργικότητας του προορισμού, διαχείριση ροών επισκεπτών, εξωραϊσμός σημείων πρόσβασης και περιοχών ενδιαφέροντος»

**Χάρτης**



ΦΕΚ 1138 Β/11.06.09



ΦΕΚ 3155 Β/12.12.2013





Πίνακας Α.5.1.1 : Κωδικοποίηση κατευθύνσεων του Ειδικού Πλαισίου Χωροταξικού Σχεδιασμού και Αειφόρου Ανάπτυξης για τον Τουρισμό

Ανεπτυγμένες τουριστικά περιοχές	Αναπτυσσόμενες και με περιθώρια ανάπτυξης ειδικών μορφών τουρισμού	Τουρισμός κρουαζιέρας & Θαλάσσιος Τουρισμός <sup>3</sup>	Αστικός τουρισμός	Πολιτιστικός τουρισμός
				Αθλητικός τουρισμός
				Συνεδριακός τουρισμός
<ul style="list-style-type: none"> <li>Ανάδειξη στοιχείων ταυτότητας με στόχο τη διαφοροποίηση του τουριστικού χαρακτήρα της περιοχής.</li> </ul>	<ul style="list-style-type: none"> <li>Ανάδειξη στοιχείων ταυτότητας και αναγνωρισιμότητας</li> </ul>		<ul style="list-style-type: none"> <li>Ανάδειξη και αναβάθμιση των ιστορικών κέντρων, μνημείων, αρχαιολογικών χώρων και λουπών αξιόλογων στοιχείων του φυσικού και πολιτιστικού περιβάλλοντος .</li> </ul>	<ul style="list-style-type: none"> <li>Διατήρηση και ανάδειξη της αρχιτεκτονικής κληρονομιάς και ειδικότερα των ιστορικών κέντρων των πόλεων αλλά και μεμονωμένων κτιρίων</li> </ul>
<ul style="list-style-type: none"> <li>Προστασία, αποκατάσταση και ανάδειξη του φυσικού και πολιτιστικού περιβάλλοντος, με την αναγνώριση και συνδυασμένη προβολή των ιδιαίτερων χαρακτηριστικών κάθε περιοχής.</li> </ul>	<ul style="list-style-type: none"> <li>Προστασία, αποκατάσταση και ανάδειξη του φυσικού και πολιτιστικού περιβάλλοντος, με την αναγνώριση και συνδυασμένη προβολή των ιδιαίτερων «μοναδικών» χαρακτηριστικών κάθε περιοχής.</li> </ul>	<ul style="list-style-type: none"> <li>Διασύνδεση των σταθμών κρουαζιέρας με θεματικά δίκτυα των ευρύτερων περιοχών (πολιτιστικά, θρησκευτικά, φυσιολατρικά κ.α.).</li> </ul>	<ul style="list-style-type: none"> <li>Κατάλληλη σήμανση και ενημέρωση των επισκεπτών για τη θέση και το περιεχόμενο των τουριστικών πόρων και εξασφάλιση εύκολης πρόσβασης σε αυτούς.</li> </ul>	<ul style="list-style-type: none"> <li>Η ενίσχυση δράσεων τύπου RISE (μεταξύ άλλων προωθείται η σύνδεση καινοτομίας – πολιτισμού) για τη δημιουργία πολυχώρων ψηφιακής αναπαράστασης ιστορικών, μυθολογικών και άλλων πολιτιστικών σεναρίων.</li> </ul>
<ul style="list-style-type: none"> <li>Αξιοποίηση των εκάστοτε τοπικών πόρων που παρουσιάζουν ενδιαφέρον για την ανάπτυξη ειδικών – εναλλακτικών μορφών τουρισμού (αγροτουρισμού, περιηγητικού, πεζοπορικού, πολιτιστικού τουρισμού κ.λπ.).</li> </ul>	<ul style="list-style-type: none"> <li>Αξιοποίηση των εκάστοτε τοπικών πόρων που παρουσιάζουν ενδιαφέρον για την ανάπτυξη ειδικών – εναλλακτικών μορφών τουρισμού (αγροτουρισμού, περιηγητικού, πεζοπορικού, πολιτιστικού τουρισμού κ.λπ.).</li> <li>Ανάπτυξη ειδικών τουριστικών υποδομών και εγκαταστάσεων που εμπλουτίζουν και διευρύνουν το τουριστικό προϊόν.</li> <li>Προσαρμογή τυπολογίας καταλυμάτων, σύμφωνα με τα ιδιαίτερα χαρακτηριστικά της περιοχής και των ειδικών – εναλλακτικών μορφών τουρισμού</li> </ul>	<ul style="list-style-type: none"> <li>Ανάπτυξη στις παρυφές των σταθμών κρουαζιέρας χώρων εμπορικών χρήσεων, ψυχαγωγίας και προώθησης τοπικών προϊόντων.</li> </ul>	<ul style="list-style-type: none"> <li>Υποστήριξη του ρόλου των πόλεων ως αυτόνομων προορισμών τουρισμού σύντομης διάρκειας (city break).</li> <li>Ένταξη των αστικών κέντρων σε εθνικά και διεθνή δίκτυα βάσει θεματικών ενοτήτων (π.χ. κοινή ιστορία, αρχιτεκτονική, τοπική παραγωγή, κ.α.).</li> </ul>	<ul style="list-style-type: none"> <li>Δημιουργία μουσείων και θεματικών πάρκων συμπεριλαμβανομένων των τεχνολογικών για την ανάδειξη των πολιτιστικών πόρων και ιδιαιτεροτήτων κάθε περιοχής.</li> <li>Ανάπτυξη του γαστρονομικού τουρισμού και ένταξη του στο τουριστικό προϊόν</li> <li>Ανάπτυξη προπονητικών κέντρων σε παραθαλάσσιες περιοχές για τις δραστηριότητες του θαλάσσιου σκι, ιστιοδρομίες, κ.λπ.</li> <li>Δημιουργία υποδομών αθλητισμού για άτομα με ειδικές ανάγκες.</li> <li>Πρώιμη προώθηση εκσυγχρονισμού υφιστάμενων υποδομών</li> <li>Δημιουργία συνεδριακού πόλου &amp; αξιοποίηση πανεπιστημιακών ερευνητικών ιδρυμάτων καθώς και αξιόλογων στοιχείων της ιστορίας και του πολιτισμού.</li> </ul>
<ul style="list-style-type: none"> <li>Προώθηση Σχεδίων Βιώσιμης Αστικής Κινητικότητας, για την αντιμετώπιση της κυκλοφοριακής συμφόρησης, την ενίσχυση των μέσων μαζικής μεταφοράς και των «ήπιων» μορφών μετακίνησης (όπως βάδισμα, ποδήλατο) και τη βελτίωση της ασφάλειας των πεζών και διακινουμένων, καθώς και μέτρων βελτίωσης των εισόδων και της σήμανσης των πόλεων.</li> </ul>	<ul style="list-style-type: none"> <li>Βελτίωση της προσβασιμότητας δυσπρόσιτων τουριστικών πόρων</li> <li>Συγκρότηση τοπικών πολυθεματικών δικτύων και βελτίωση της προσβασιμότητας, μεταξύ των πόλων και των πόρων που τα συγκροτούν, με περιβαλλοντικά ήπιες παρεμβάσεις</li> </ul>	<ul style="list-style-type: none"> <li>Αναβάθμιση &amp; λειτουργική αναδιοργάνωση των υποδομών στις λιμενικές ζώνες με αντίστοιχες λιμενικές και χερσαίες εγκαταστάσεις.</li> <li>Βελτίωση συγκοινωνιακών συνδέσεων των σταθμών κρουαζιέρας με τις αστικές περιοχές και περιοχές με αξιόλογους τουριστικούς – πολιτιστικούς πόρους.</li> </ul>	<ul style="list-style-type: none"> <li>Αναβάθμιση του ρόλου των Μέσων Μαζικής Μεταφοράς, βελτίωση της κυκλοφορίας και της ασφάλειας των πεζών καθώς και της προσβασιμότητας των εμποδιζόμενων ατόμων.</li> </ul>	<ul style="list-style-type: none"> <li>Εξασφάλιση της προσβασιμότητας, της επισκεψιμότητας και οργάνωσης των αρχαιολογικών χώρων και μνημείων και υποστήριξη τους με κατάλληλα έργα υποδομών/Ένταξη τους σε τουριστικά δίκτυα.</li> </ul>

<sup>3</sup> Στο ισχύον Τομεακό Πλαίσιο για τον Τουρισμό (ΦΕΚ 1138Β/11.06.2009), το λιμάνι του Ηρακλείου σε συνδυασμό με τα Χανιά, καθορίζονται ως μια από τις 11 ενότητες της Χώρας για την ανάπτυξη θαλάσσιου τουρισμού και τουρισμού κρουαζιέρας, με γενικές κατευθύνσεις δράσεων. Οι αναλυτικές δράσεις που παρουσιάζονται στον πίνακα εξειδικεύτηκαν στο πλαίσιο της αναθεώρησης του (ΦΕΚ 3155Β/12.12.2013) που ακυρώθηκε. Η εξειδίκευση των δράσεων είναι απόλυτα συμβατή με τις γενικές κατευθύνσεις του ισχύοντος «βελτίωση υποδομών, ανάπτυξη πράσινων υποδομών, συστήματα ηλεκτρονικής ενημέρωσης, βελτίωση της εικόνας και της λειτουργικότητας του προορισμού, διαχείριση ροών επισκεπτών, εξωραϊσμός σημείων πρόσβασης και περιοχών ενδιαφέροντος»



Ανεπτυγμένες τουριστικά περιοχές	Αναπτυσσόμενες και με περιθώρια ανάπτυξης ειδικών μορφών τουρισμού	Τουρισμός κρουαζιέρας & Θαλάσσιος Τουρισμός <sup>3</sup>	Αστικός τουρισμός	Πολιτιστικός τουρισμός
				Αθλητικός τουρισμός
				Συνεδριακός τουρισμός
<ul style="list-style-type: none"> <li>• Ανάπτυξη ειδικών τουριστικών υποδομών και εγκαταστάσεων που εμπλουτίζουν και διευρύνουν το τουριστικό προϊόν.</li> </ul>	<ul style="list-style-type: none"> <li>• Κατασκευή νέων και αναβάθμιση κοινωνικών, περιβαλλοντικών και πολιτιστικών υποδομών</li> <li>• Δομές για προώθηση τοπικής κουζίνας και τοπικών προϊόντων</li> </ul>	<ul style="list-style-type: none"> <li>• Ενίσχυση της λειτουργίας πολιτιστικών και ιστορικών χώρων και επέκταση των προσφερόμενων υπηρεσιών.</li> </ul>	<ul style="list-style-type: none"> <li>• Αναβάθμιση και επέκταση των παρεχόμενων υπηρεσιών και δραστηριοτήτων σε μουσεία, εκθετήρια, σύγχρονες εγκαταστάσεις πληροφόρησης, φεστιβάλ και άλλες θεματικές ή πολιτιστικές εκδηλώσεις.</li> </ul>	<ul style="list-style-type: none"> <li>• Ενίσχυση, προβολή και καθιέρωση φεστιβάλ, πολιτισμικών θεσμών και άλλων σχετικών εκδηλώσεων.</li> <li>• Ενίσχυση δυνατοτήτων εξειδικεύσεων αθλητικών εκδηλώσεων θέασης (αγώνες ταχύπλοων σκαφών, κωπηλατικοί αγώνες, κ.λπ.)</li> </ul>
<ul style="list-style-type: none"> <li>• Ανάλυση δράσεων αναβάθμισης του δομημένου χώρου, με πολεοδομικές παρεμβάσεις, όπως αναπλάσεις κοινόχρηστων χώρων με αύξηση των ελεύθερων χώρων και των χώρων πρασίνου και παροχή κινήτρων για αναπλάσεις ιδιωτικών χώρων σε συνδυασμό με τη βελτίωση των κοινωνικών, οικονομικών και περιβαλλοντικών παραμέτρων.</li> </ul>	<ul style="list-style-type: none"> <li>• Ανάλυση δράσεων αναβάθμισης του δομημένου χώρου, με πολεοδομικές παρεμβάσεις, όπως αναπλάσεις κοινόχρηστων χώρων με αύξηση των ελεύθερων χώρων και των χώρων πρασίνου και παροχή κινήτρων για αναπλάσεις ιδιωτικών χώρων σε συνδυασμό με τη βελτίωση των κοινωνικών, οικονομικών και περιβαλλοντικών παραμέτρων.</li> </ul>		<ul style="list-style-type: none"> <li>• Δράσεις αναβάθμισης του δομημένου χώρου με πολεοδομικές παρεμβάσεις ανάπτυξης</li> </ul>	
<ul style="list-style-type: none"> <li>• Παροχή κινήτρων για εκσυγχρονισμό υφιστάμενων τουριστικών μονάδων με παράλληλη αναβάθμιση σε τύπους και κατηγορίες καταλυμάτων (4 και 5 αστέρια) ή επέκταση αυτών και συμπληρώσεις με ειδικές τουριστικές υποδομές.</li> <li>• Δράσεις εξυγίανσης περιοχών μέσω επανάχρησης αξιόλογων κτιρίων ή συνόλων, καθώς και μέσω παροχής κινήτρων για μετατροπή παραδοσιακών ή διατηρητέων κτιρίων σε ξενοδοχειακές μονάδες, για μερική ή ολική απόσυρση μη αξιόλογων, απαξιωμένων ή εγκαταλελειμμένων κτιρίων και εγκαταστάσεων χρήσης τουρισμού, και για κατεδάφιση μη αξιόλογων ή μη απαραίτητων ή εγκαταλελειμμένων κτιρίων που προσβάλλουν το τοπίο.</li> </ul>	<ul style="list-style-type: none"> <li>• Παροχή κινήτρων για εκσυγχρονισμό υφιστάμενων τουριστικών μονάδων με παράλληλη αναβάθμιση σε τύπους και κατηγορίες καταλυμάτων (3, 4 και 5 αστέρια) ή επέκταση αυτών με ειδικές τουριστικές υποδομές.</li> <li>• Δράσεις εξυγίανσης περιοχών μέσω επανάχρησης αξιόλογων κτιρίων ή συνόλων, καθώς και μέσω παροχής κινήτρων για μετατροπή παραδοσιακών ή διατηρητέων κτιρίων σε ξενοδοχειακές μονάδες, για μερική ή ολική απόσυρση μη αξιόλογων, απαξιωμένων ή εγκαταλελειμμένων κτιρίων και εγκαταστάσεων χρήσης τουρισμού, και για κατεδάφιση μη αξιόλογων ή μη απαραίτητων ή εγκαταλελειμμένων κτιρίων που προσβάλλουν το τοπίο.</li> </ul>		<ul style="list-style-type: none"> <li>• Εκσυγχρονισμός και βελτίωση της ποιότητας του ξενοδοχειακού δυναμικού των αστικών περιοχών με κατασκευή νέων καταλυμάτων υψηλών προδιαγραφών, παράλληλη απόσυρση απαξιωμένων μονάδων κατά τις εκάστοτε ισχύουσες διατάξεις, επανάχρηση του υφιστάμενου κτιριακού αποθέματος οποιασδήποτε χρήσης με τη μετατροπή του σε τουριστικά καταλύματα και υποστηρικτικές χρήσεις καθώς και ανάπτυξη οργανωμένων χωρικών υποδοχέων στις ευρύτερες περιοχές των πόλεων.</li> </ul>	<ul style="list-style-type: none"> <li>• Επανάχρηση αξιόλογων παλαιών κελυφών για δράσεις συνεδριακού τουρισμού.</li> </ul>



**A.5 ΚΑΤΕΥΘΥΝΣΕΙΣ - ΠΡΟΒΛΕΨΕΙΣ ΑΠΟ ΕΓΚΕΚΡΙΜΕΝΑ ΠΛΑΙΣΙΑ ΧΩΡΟΤΑΞΙΚΟΥ - ΠΟΛΕΟΔΟΜΙΚΟΥ ΣΧΕΔΙΑΣΜΟΥ**

**A.5.1 ΕΙΔΙΚΕΣ ΖΩΝΕΣ ΚΑΙ ΚΑΤΕΥΘΥΝΣΕΙΣ ΑΝΑΠΤΥΞΗΣ ΣΤΗΝ ΠΕΡΙΟΧΗ ΠΑΡΕΜΒΑΣΗΣ ΑΠΟ ΣΤΡΑΤΗΓΙΚΑ ΠΛΑΙΣΙΑ ΧΩΡΙΚΟΥ ΣΧΕΔΙΑΣΜΟΥ**

**A.5.1.2 Περιφερειακό Πλαίσιο Χωροταξικού Σχεδιασμού και Αειφόρου Ανάπτυξης Περιφέρειας Κρήτης (ΦΕΚ 1486B/10.10.03 και Αναθεωρούμενο)**

Κατηγορία Ζώνης		Ειδικές κατευθύνσεις / προβλέψεις ανάπτυξης
1.	<ul style="list-style-type: none"> <li>• Αστικός τουρισμός</li> <li>• Πολιτιστικός τουρισμός</li> </ul>	<ul style="list-style-type: none"> <li>• Ανάδειξη και αναβάθμιση των ιστορικών κέντρων, μνημείων, αρχαιολογικών χώρων και λοιπών αξιόλογων στοιχείων του φυσικού και πολιτιστικού περιβάλλοντος .</li> <li>• Διατήρηση και ανάδειξη της αρχιτεκτονικής κληρονομιάς και ειδικότερα των ιστορικών κέντρων των πόλεων αλλά και μεμονωμένων κτιρίων</li> </ul>
2.	<ul style="list-style-type: none"> <li>• Τουρισμός κρουαζιέρας &amp; Θαλάσσιος Τουρισμός</li> <li>• Αστικός τουρισμός</li> <li>• Πολιτιστικός τουρισμός</li> </ul>	<ul style="list-style-type: none"> <li>• Διασύνδεση των σταθμών κρουαζιέρας με θεματικά δίκτυα των ευρύτερων περιοχών (πολιτιστικά, θρησκευτικά, φυσιολατρικά κ.α.).</li> <li>• Κατάλληλη σήμανση και ενημέρωση των επισκεπτών για τη θέση και το περιεχόμενο των τουριστικών πόρων και εξασφάλιση εύκολης πρόσβασης σε αυτούς.</li> <li>• Η ενίσχυση δράσεων τύπου RI-SE (μεταξύ άλλων προωθείται η σύνδεση καινοτομίας – πολιτισμού) για τη δημιουργία πολυχώρων ψηφιακής αναπαράστασης ιστορικών, μυθολογικών και άλλων πολιτιστικών σεναρίων.</li> </ul>
3	<ul style="list-style-type: none"> <li>• Τουρισμός κρουαζιέρας &amp; Θαλάσσιος Τουρισμός</li> <li>• Αστικός τουρισμός</li> <li>• Πολιτιστικός τουρισμός</li> <li>• Αθλητικός τουρισμός</li> <li>• Συνεδριακός τουρισμός</li> </ul>	<ul style="list-style-type: none"> <li>• Ανάπτυξη στις παρυφές των σταθμών κρουαζιέρας χώρων εμπορικών χρήσεων, ψυχαγωγίας και προώθησης τοπικών προϊόντων.</li> <li>• Υποστήριξη του ρόλου των πόλεων ως αυτόνομων προορισμών τουρισμού σύντομης διάρκειας (city break).</li> <li>• Ένταξη των αστικών κέντρων σε εθνικά και διεθνή δίκτυα βάσει θεματικών ενοτήτων (π.χ. κοινή ιστορία, αρχιτεκτονική, τοπική παραγωγή, κ.α.).</li> <li>• Δημιουργία μουσείων και θεματικών πάρκων συμπεριλαμβανομένων των τεχνολογικών για την ανάδειξη των πολιτιστικών πόρων και ιδιαιτεροτήτων κάθε περιοχής.</li> <li>• Ανάπτυξη του γαστρονομικού τουρισμού και ένταξη του στο τουριστικό προϊόν</li> <li>• Ανάπτυξη προπονητικών κέντρων σε παραθαλάσσιες περιοχές για τις δραστηριότητες του θαλάσσιου σκι, ιστιοδρομίες, κ.λπ.</li> <li>• Δημιουργία υποδομών αθλητισμού για άτομα με ειδικές ανάγκες.</li> <li>• Προώθηση δράσεων εκσυγχρονισμού υφιστάμενων υποδομών.</li> <li>• Δημιουργία συνεδριακού πόλου &amp; αξιοποίηση πανεπιστημιακών ερευνητικών ιδρυμάτων καθώς και αξιόλογων στοιχείων της ιστορίας και του πολιτισμού.</li> </ul>
4	<ul style="list-style-type: none"> <li>• Τουρισμός κρουαζιέρας &amp; Θαλάσσιος Τουρισμός</li> <li>• Αστικός τουρισμός</li> <li>• Πολιτιστικός τουρισμός</li> </ul>	<ul style="list-style-type: none"> <li>• Αναβάθμιση &amp; λειτουργική αναδιοργάνωση των υποδομών στις λιμενικές ζώνες με αντίστοιχες λιμενικές και χερσαίες εγκαταστάσεις.</li> <li>• Βελτίωση συγκοινωνιακών συνδέσεων των σταθμών κρουαζιέρας με τις αστικές περιοχές και περιοχές με αξιόλογους τουριστικούς – πολιτιστικούς πόρους.</li> <li>• Αναβάθμιση του ρόλου των Μέσων Μαζικής Μεταφοράς, βελτίωση της κυκλοφορίας και της ασφάλειας των πεζών καθώς και της προσβασιμότητας των εμποδιζόμενων ατόμων.</li> <li>• Εξασφάλιση της προσβασιμότητας, της επισκεψιμότητας και οργάνωσης των αρχαιολογικών χώρων και μνημείων και υποστήριξη τους με κατάλληλα έργα υποδομών/Ένταξη τους σε τουριστικά δίκτυα.</li> </ul>
5	<ul style="list-style-type: none"> <li>• Τουρισμός κρουαζιέρας &amp; Θαλάσσιος Τουρισμός</li> <li>• Αστικός τουρισμός</li> <li>• Πολιτιστικός τουρισμός</li> <li>• Αθλητικός τουρισμός</li> </ul>	<ul style="list-style-type: none"> <li>• Ενίσχυση της λειτουργίας πολιτιστικών και ιστορικών χώρων και επέκταση των προσφερόμενων υπηρεσιών.</li> <li>• Αναβάθμιση και επέκταση των παρεχόμενων υπηρεσιών και δραστηριοτήτων σε μουσεία, εκθετήρια, σύγχρονες εγκαταστάσεις πληροφόρησης, φεστιβάλ και άλλες θεματικές ή πολιτιστικές εκδηλώσεις.</li> <li>• Ενίσχυση, προβολή και καθιέρωση φεστιβάλ, πολιτισμικών θεσμών και άλλων σχετικών εκδηλώσεων.</li> <li>• Ενίσχυση δυνατοτήτων εξειδικεύσεων αθλητικών εκδηλώσεων θέασης (αγώνες ταχύπλων σκαφών, κωπηλατικοί αγώνες, κ.λπ.)</li> </ul>



## Δήμος Χανίων

	<ul style="list-style-type: none"> <li>• Αστικός τουρισμός</li> </ul>	<ul style="list-style-type: none"> <li>• Δράσεις αναβάθμισης του δομημένου χώρου με πολεοδομικές παρεμβάσεις ανάπλασης</li> </ul>
6	<ul style="list-style-type: none"> <li>• Αστικός τουρισμός</li> <li>• Πολιτιστικός τουρισμός</li> </ul>	<ul style="list-style-type: none"> <li>• Εκσυγχρονισμός και βελτίωση της ποιότητας του ξενοδοχειακού δυναμικού των αστικών περιοχών με κατασκευή νέων καταλυμάτων υψηλών προδιαγραφών, παράλληλη απόσυρση απαξιωμένων μονάδων κατά τις εκάστοτε ισχύουσες διατάξεις, επανάχρηση του υφιστάμενου κτιριακού αποθέματος οποιασδήποτε χρήσης με τη μετατροπή του σε τουριστικά καταλύματα και υποστηρικτικές χρήσεις καθώς και ανάπτυξη οργανωμένων χωρικών υποδοχέων στις ευρύτερες περιοχές των πόλεων.</li> <li>• Επανάχρηση αξιόλογων παλαιών κελυφών για δράσεις συνεδριακού τουρισμού.</li> </ul>

### Κείμενο σχολιασμού – επεξήγησης

Το Περιφερειακό Πλαίσιο Χωροταξικού Σχεδιασμού και Αειφόρου Ανάπτυξης Περιφέρειας Κρήτης (ΠΠΧΣΑΑ) εγκρίθηκε με το ΦΕΚ 1486 Β/10.10.2003 και βρίσκεται στο τελικό στάδιο η αναθεώρησή του.

Υπάρχουν 2 βασικές προβλέψεις τόσο του εγκεκριμένου όσο και του αναθεωρούμενου ΠΠΧΣΑΑ, που είναι ιδιαίτερα σημαντικές για την ΠΠ ΒΑΑ.

Η πρώτη αφορά την κατεύθυνση για ανάδειξη της πόλης των Χανίων σε «Κέντρο διαπεριφερειακής μεσογειακής ακτινοβολίας, με άξονα τις επιστήμες, τις εφαρμογές και το περιβάλλον... Τέλος, κρίνεται απαραίτητο να ενισχυθεί η λειτουργία Κέντρου Πιστοποίησης,... για εφαρμοσμένα συστήματα περιβαλλοντικής διαχείρισης και για οικολογικά προϊόντα, ομοίως στραμμένο στις ιδιαιτερότητες του μεσογειακού χώρου.»

Η δεύτερη αφορά στην κατεύθυνση για ανάγκη κινητοποίησης δημόσιων και ιδιωτικών πόρων «Το ιδιαίτερα σημαντικό απόθεμα των μνημείων εντός των ιστορικών κέντρων των πόλεων Ρεθύμνου, Χανίων, Ηρακλείου και Αγίου Νικολάου, Ιεράπετρας, Σητείας και άλλων μικρότερων ιστορικών αστικών κέντρων, θα πρέπει να αντιμετωπιστεί - και ήδη αντιμετωπίζεται μερικώς - στα πλαίσια των προγραμματισμένων ή προς προγραμματισμό προγραμμάτων ανάπλασής τους. Κρίνεται, πάντως, ότι εξ' αιτίας του αριθμού τους, αφ' ενός, αλλά και των προβλημάτων που δημιουργήσε η συγκεκριμένη αστική ανάπτυξη, αφ' ετέρου, ότι οι πόροι που κατευθύνονται σήμερα δεν είναι επαρκείς, ενώ παράλληλα χαρακτηρίζονται από μεγάλη διασπορά, με αποτέλεσμα να μην είναι συνεκτικά ορατές οι όποιες ευεργετικές παρεμβάσεις. Και επειδή οι δημόσιοι πόροι δεν επαρκούν για τόσο μεγάλες παρεμβάσεις απαιτείται η κινητοποίηση ιδιωτικών πόρων μέσα από κατάλληλο θεσμικό πλαίσιο.»

Με βάση το εγκεκριμένο ΠΠΧΣΑΑ η ΠΠ ΒΑΑ, περιλαμβάνεται μέσα στα «όρια ζωνών για ποιοτική αναβάθμιση τουριστικών μονάδων» που στο αναθεωρούμενο ΠΠΧΣΑΑ προσδιορίζεται ως «παράκτιες ζώνες αστικών δραστηριοτήτων / οικιστικής / τουριστικής ανάπτυξης και ποιοτικής / περιβαλλοντικής αναβάθμισης»

Στον χάρτη Α.5.1.2, απεικονίζονται οι ειδικές ζώνες τουρισμού αλλά και προστασίας του φυσικού περιβάλλοντος όπως αυτές προβλέπονται αναλυτικά από το αναθεωρούμενο ΠΠΧΣΑΑ, σε συνδυασμό με τα σημαντικά στοιχεία φυσικού ιστορικού και πολιτιστικού περιβάλλοντος αλλά και ειδικά τουριστικά δίκτυα. Ιδιαίτερο ενδιαφέρον έχει ο ειδικός ρόλος της ΠΠ ΒΑΑ μέσα στην χωρική ενότητα τοπίων ιδιαίτερης σημασίας «Τοπίο Ενότητας 7 – Χανιά, Ακρωτήρι, Βάμμος». Οι κατευθύνσεις ανάπτυξης του εγκεκριμένου και του αναθεωρούμενου ΠΠΧΣΑΑ παρουσιάζονται στον πίνακα Α.5.1.2 σε αντιστοίχιση με τις κατευθύνσεις για την ανάπτυξη ειδικών μορφών τουρισμού του ΕΠΧΣΑΑ Τουρισμού, όπως κωδικοποιήθηκαν στην ενότητα Α.5.1.1

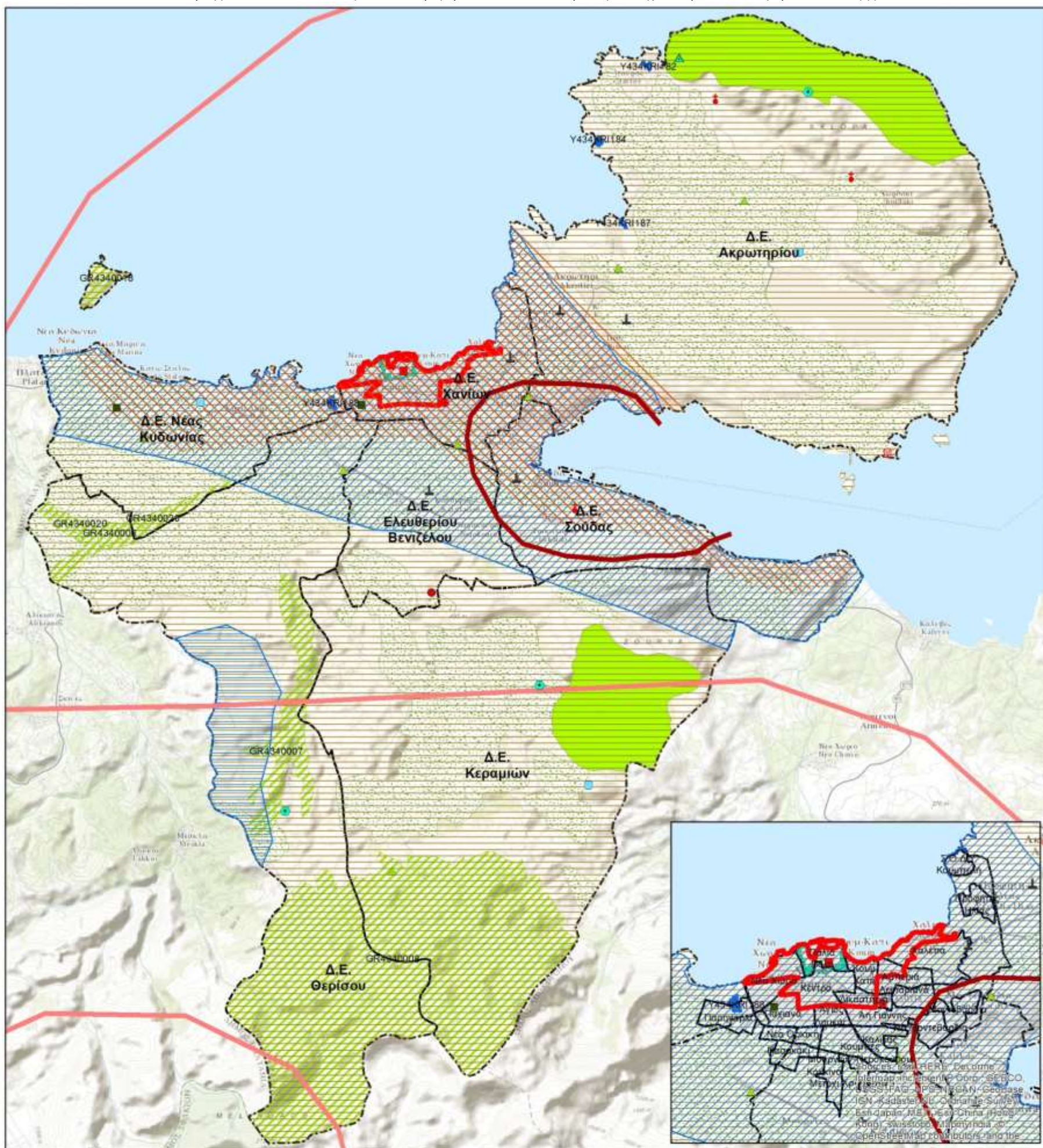
Τα χαρακτηριστικά και οι κατευθύνσεις για την χωρική ενότητα τοπίου ιδιαίτερης σημασίας παρουσιάζονται αναλυτικά στο σχήματα Α.5.1.2

### Χάρτης

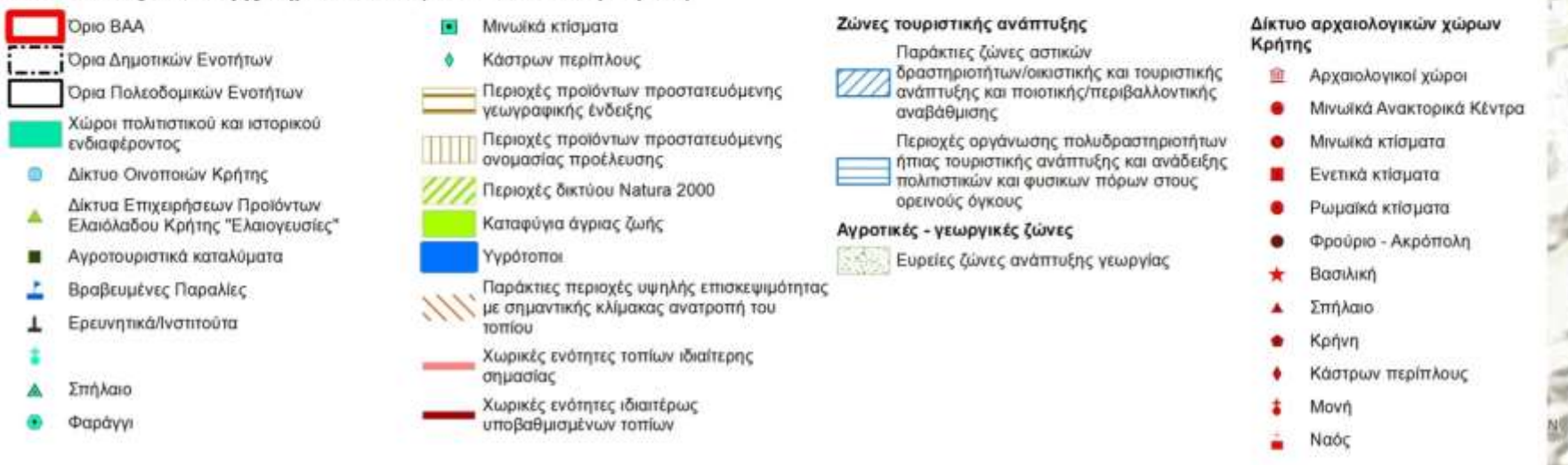


Ευρωπαϊκή Ένωση  
Ευρωπαϊκά Διαρθρωτικά Ταμεία





**Κατευθύνσεις ανάπτυξης Δήμου Χανίων (ΠΠΧΣΑΑ αναθεωρούμενο)**



Πίνακας Α.5.1.2 : Κωδικοποίηση κατευθύνσεων ΠΠΧΣΑΑ σε αντιστοίχιση με τις κατευθύνσεις για ειδικές μορφές ρουρισμού του ΕΠΧΣΑΑ για τον Τουρισμό

Κατευθύνσεις ΠΠΧΣΑΑ	Τουρισμός κρουαζιέρας & Θαλάσσιος Τουρισμός <sup>4</sup>	Αστικός τουρισμός	Πολιτιστικός τουρισμός
			Αθλητικός τουρισμός
			Συνεδριακός τουρισμός
<ul style="list-style-type: none"> <li>καταγραφή, κήρυξη και ανάδειξη κτηρίων, χώρων ή εγκαταστάσεων, που αποτελούν σημαντικά στοιχεία αναφοράς από άποψη ιστορίας, τοπίου ή αρχιτεκτονικής συγκρότησης</li> <li>κέντρο διαπεριφερειακής μεσογειακής ακτινοβολίας με άξονα τις επιστήμες και καινοτόμες εφαρμογές για το περιβάλλον, για εφαρμοσμένα συστήματα περιβαλλοντικής διαχείρισης και για οικολογικά προϊόντα, με βάση τις ιδιαιτερότητες του μεσογειακού χώρου</li> </ul>		<ul style="list-style-type: none"> <li>Ανάδειξη και αναβάθμιση των ιστορικών κέντρων, μνημείων, αρχαιολογικών χώρων και λουπών αξιόλογων στοιχείων του φυσικού και πολιτιστικού περιβάλλοντος.</li> </ul>	<ul style="list-style-type: none"> <li>Διατήρηση και ανάδειξη της αρχιτεκτονικής κληρονομιάς και ειδικότερα των ιστορικών κέντρων των πόλεων αλλά και μεμονωμένων κτιρίων</li> </ul>
<ul style="list-style-type: none"> <li>ενοποίηση των ιστορικών τοπόσημων και του φυσικού τοπίου μέσα από την ανάπτυξη του άξονα «Ενετικό Λιμάνι – Παλιά Πόλη – Τείχη – Χαλέπα»</li> <li>αξιοποίηση νέων τεχνολογιών για σχεδιασμό ειδικών διαδρομών και διαχείριση επισκεπτών</li> <li>σύνδεση του τουρισμού – πολιτισμού με τον αγροδιατροφικό τομέα</li> <li>προώθηση προγραμμάτων για την οργάνωση πολιτιστικών περιπάτων, σε συνδυασμό με ιστορικούς, πολιτιστικούς χώρους και εγκαταστάσεις.</li> </ul>	<ul style="list-style-type: none"> <li>Διασύνδεση των σταθμών κρουαζιέρας με θεματικά δίκτυα των ευρύτερων περιοχών (πολιτιστικά, θρησκευτικά, φυσιολατρικά κ.α.).</li> </ul>	<ul style="list-style-type: none"> <li>Κατάλληλη σήμανση και ενημέρωση των επισκεπτών για τη θέση και το περιεχόμενο των τουριστικών πόρων και εξασφάλιση εύκολης πρόσβασης σε αυτούς.</li> </ul>	<ul style="list-style-type: none"> <li>Η ενίσχυση δράσεων τύπου RI-SE (μεταξύ άλλων προωθείται η σύνδεση καινοτομίας – πολιτισμού) για τη δημιουργία πολυχώρων ψηφιακής αναπαράστασης ιστορικών, μυθολογικών και άλλων πολιτιστικών σεναρίων.</li> </ul>
<ul style="list-style-type: none"> <li>νέες μόνιμες εγκαταστάσεις που χωροθετούνται κατά προτεραιότητα σε περιοχές συνδεδεμένες με τους πολιτιστικούς πόλους, σε κελύφη με ιδιαίτερα ιστορικά, μορφολογικά ή κατασκευαστικά χαρακτηριστικά</li> <li>προώθηση νέων μορφών θεματικού τουρισμού με συνδυασμό υποδομών, εγκαταστάσεων και δράσεων τουρισμού, αναψυχής και πολιτισμού, ανάδειξης της κρητικής διατροφής και εξασφάλιση κατασκευών και εγκαταστάσεων υψηλής ποιότητας και αισθητικής με ένταξη στον περιβάλλοντα χώρο και το τοπίο και με ειδική μέριμνα για την ανάδειξη, προβολή και διατήρηση του υπάρχοντος φυσικού και πολιτιστικού κεφαλαίου</li> </ul>	<ul style="list-style-type: none"> <li>Ανάπτυξη στις παρυφές των σταθμών κρουαζιέρας χώρων εμπορικών χρήσεων, ψυχαγωγίας και προώθησης τοπικών προϊόντων.</li> </ul>	<ul style="list-style-type: none"> <li>Υποστήριξη του ρόλου των πόλεων ως αυτόνομων προορισμών τουρισμού σύντομης διάρκειας (city break).</li> <li>Ένταξη των αστικών κέντρων σε εθνικά και διεθνή δίκτυα βάσει θεματικών ενότητων (π.χ. κοινή ιστορία, αρχιτεκτονική, τοπική παραγωγή, κ.α.).</li> </ul>	<ul style="list-style-type: none"> <li>Δημιουργία μουσείων και θεματικών πάρκων συμπεριλαμβανομένων των τεχνολογικών για την ανάδειξη των πολιτιστικών πόρων και ιδιαιτεροτήτων κάθε περιοχής.</li> <li>Ανάπτυξη του γαστρονομικού τουρισμού και ένταξη του στο τουριστικό προϊόν</li> <li>Ανάπτυξη προπονητικών κέντρων σε παραθαλάσσιες περιοχές για τις δραστηριότητες του θαλάσσιου σκι, ιστιοδρομίες, κ.λπ.</li> <li>Δημιουργία υποδομών αθλητισμού για άτομα με ειδικές ανάγκες.</li> <li>Προώθηση δράσεων εκσυγχρονισμού υφιστάμενων υποδομών.</li> <li>Δημιουργία συνεδριακού πόλου &amp; αξιοποίηση πανεπιστημιακών ερευνητικών ιδρυμάτων καθώς και αξιόλογων στοιχείων της ιστορίας και του πολιτισμού.</li> </ul>
<ul style="list-style-type: none"> <li>βελτίωση της προσβασιμότητας με Μέσα Μαζικής Μεταφοράς (ΜΜΜ)</li> <li>ανάδειξη του θαλάσσιου μετώπου των Χανίων και η διασύνδεσή του σε όρους βιώσιμης κινητικότητας με την αστική περιοχή και την Παλιά Πόλη.</li> <li>δημιουργία εκτεταμένου δικτύου πεζοδρόμων και ποδηλατικών διαδρομών</li> <li>εκσυγχρονισμός και βελτίωση των υποδομών των λιμανιών με έλεγχο των τάσεων εντατικοποίησης της χρήσης και με μέριμνα για να μην υποθηκεύονται οι στόχοι για τις περιβάλλουσες αστικές περιοχές.</li> </ul>	<ul style="list-style-type: none"> <li>Αναβάθμιση &amp; λειτουργική αναδιοργάνωση των υποδομών στις λιμενικές ζώνες με αντίστοιχες λιμενικές και χερσαίες εγκαταστάσεις.</li> <li>Βελτίωση συγκοινωνιακών συνδέσεων των σταθμών κρουαζιέρας με τις αστικές περιοχές και περιοχές με αξιόλογους τουριστικούς – πολιτιστικούς πόρους.</li> </ul>	<ul style="list-style-type: none"> <li>Αναβάθμιση του ρόλου των Μέσων Μαζικής Μεταφοράς, βελτίωση της κυκλοφορίας και της ασφάλειας των πεζών καθώς και της προσβασιμότητας των εμποδιζόμενων ατόμων.</li> </ul>	<ul style="list-style-type: none"> <li>Εξασφάλιση της προσβασιμότητας, της επισκεψιμότητας και οργάνωσης των αρχαιολογικών χώρων και μνημείων και υποστήριξη τους με κατάλληλα έργα υποδομών/Ένταξη τους σε τουριστικά δίκτυα.</li> </ul>
<ul style="list-style-type: none"> <li>πολιτιστικές εκδηλώσεις κλίμακας πόλης και γειτονιάς.</li> <li>οργάνωση μόνιμων εκδηλώσεων εντός ή πλησίον αρχαιολογικών χώρων και μνημείων, με προϋπόθεση την ασφάλειά τους.</li> <li>καθιέρωση θεσμών που αναδεικνύουν καινοτομία για την προστασία του περιβάλλοντος και την παραγωγή και προώθηση οικολογικών προϊόντων με βάση τα μεσογειακά χαρακτηριστικά</li> </ul>	<ul style="list-style-type: none"> <li>Ενίσχυση της λειτουργίας πολιτιστικών και ιστορικών χώρων και επέκταση των προσφερόμενων υπηρεσιών.</li> </ul>	<ul style="list-style-type: none"> <li>Αναβάθμιση και επέκταση των παρεχόμενων υπηρεσιών και δραστηριοτήτων σε μουσεία, εκθετήρια, σύγχρονες εγκαταστάσεις πληροφόρησης, φεστιβάλ και άλλες θεματικές ή πολιτιστικές εκδηλώσεις.</li> </ul>	<ul style="list-style-type: none"> <li>Ενίσχυση, προβολή και καθιέρωση φεστιβάλ, πολιτισμικών θεσμών και άλλων σχετικών εκδηλώσεων.</li> <li>Ενίσχυση δυνατοτήτων εξειδικεύσεων αθλητικών εκδηλώσεων θέασης (αγώνες ταχύπλων σκαφών, κωπηλατικοί αγώνες, κ.λπ.)</li> </ul>

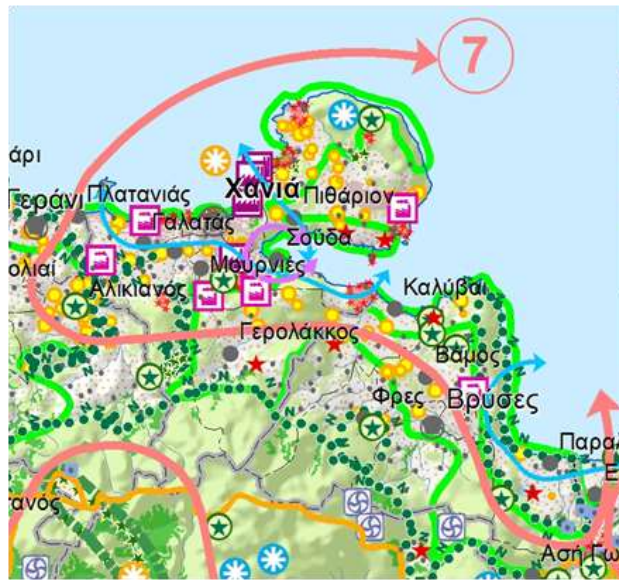
<sup>4</sup> Στο ισχύον Τομεακό Πλαίσιο για τον Τουρισμό (ΦΕΚ 1138B/11.06.2009), το λιμάνι του Ηρακλείου σε συνδυασμό με τα Χανιά, καθορίζονται ως μια από τις 11 ενότητες της Χώρας για την ανάπτυξη θαλάσσιου τουρισμού και τουρισμού κρουαζιέρας, με γενικές κατευθύνσεις δράσεων. Οι αναλυτικές δράσεις που παρουσιάζονται στον πίνακα εξειδικεύτηκαν στο πλαίσιο της αναθεώρησης του (ΦΕΚ 3155B/12.12.2013) που ακυρώθηκε. Η εξειδίκευση των δράσεων είναι απόλυτα συμβατή με τις γενικές κατευθύνσεις του ισχύοντος «βελτίωση υποδομών, ανάπτυξη πράσινων υποδομών, συστήματα ηλεκτρονικής ενημέρωσης, βελτίωση της εικόνας και της λειτουργικότητας του προορισμού, διαχείριση ροών επισκεπτών, εξωραϊσμός σημείων πρόσβασης και περιοχών ενδιαφέροντος»



Κατευθύνσεις ΠΠΧΣΑΑ	Τουρισμός κρουαζιέρας & Θαλάσσιος Τουρισμός <sup>4</sup>	Αστικός τουρισμός	Πολιτιστικός τουρισμός
			Αθλητικός τουρισμός
			Συνεδριακός τουρισμός
<ul style="list-style-type: none"> <li>• Ανάληψη δράσεων αναβάθμισης του δομημένου χώρου, με πολεοδομικές παρεμβάσεις, όπως αναπλάσεις κοινόχρηστων χώρων με αύξηση των ελεύθερων χώρων και των χώρων πρασίνου και παροχή κινήτρων για αναπλάσεις ιδιωτικών χώρων σε συνδυασμό με τη βελτίωση των κοινωνικών, οικονομικών και περιβαλλοντικών παραμέτρων.</li> <li>• ανάληψη δράσεων αποφόρτισης των υψηλών πιέσεων και αναβάθμιση του δομημένου χώρου με εργαλεία τα υποκείμενα επίπεδα σχεδιασμού και ειδικές ρυθμίσεις για την εξυγίανση, την περιβαλλοντική και ποιοτική αναβάθμιση</li> </ul>		<ul style="list-style-type: none"> <li>• Δράσεις αναβάθμισης του δομημένου χώρου με πολεοδομικές παρεμβάσεις ανάπλασης</li> </ul>	
<ul style="list-style-type: none"> <li>• Παροχή κινήτρων για εκσυγχρονισμό υφιστάμενων τουριστικών μονάδων με παράλληλη αναβάθμιση σε τύπους και κατηγορίες καταλυμάτων (4 και 5 αστέρια) ή επέκταση αυτών και συμπληρώσεις με ειδικές τουριστικές υποδομές.</li> <li>• Δράσεις εξυγίανσης περιοχών μέσω επανάχρησης αξιόλογων κτιρίων ή συνόλων, καθώς και μέσω παροχής κινήτρων για μετατροπή παραδοσιακών ή διατηρητέων κτιρίων σε ξενοδοχειακές μονάδες, για μερική ή ολική απόσυρση μη αξιόλογων, απαξιωμένων ή εγκαταλελειμμένων κτιρίων και εγκαταστάσεων χρήσης τουρισμού, και για κατεδάφιση μη αξιόλογων ή μη απαραίτητων ή εγκαταλελειμμένων κτιρίων που προσβάλλουν το τοπίο.</li> <li>• ανάπλαση, εξυγίανση, αναβάθμιση, εκσυγχρονισμός και συμπλήρωση υφιστάμενων τουριστικών εγκαταστάσεων και υποδομών με στόχο την προσέλκυση τουρισμού υψηλού επιπέδου και τη δημιουργία θυλάκων τουριστικής καινοτομίας και πρότυπης αναψυχής</li> <li>• καταγραφή, κήρυξη και ανάδειξη κτηρίων, χώρων ή εγκαταστάσεων, που αποτελούν σημαντικά στοιχεία αναφοράς από άποψη ιστορίας, τοπίου ή αρχιτεκτονικής συγκρότησης και χωροθετούνται σε αυτά οι επιθυμητές χρήσεις και δραστηριότητες τουρισμού - πολιτισμού.</li> <li>• θέσπιση κινήτρων για την ενεργοποίηση της ιδιωτικής πρωτοβουλίας</li> </ul>		<ul style="list-style-type: none"> <li>• Εκσυγχρονισμός και βελτίωση της ποιότητας του ξενοδοχειακού δυναμικού των αστικών περιοχών με κατασκευή νέων καταλυμάτων υψηλών προδιαγραφών, παράλληλη απόσυρση απαξιωμένων μονάδων κατά τις εκάστοτε ισχύουσες διατάξεις, επανάχρηση του υφιστάμενου κτιριακού αποθέματος οποιασδήποτε χρήσης με τη μετατροπή του σε τουριστικά καταλύματα και υποστηρικτικές χρήσεις καθώς και ανάπτυξη οργανωμένων χωρικών υποδοχέων στις ευρύτερες περιοχές των πόλεων.</li> </ul>	<ul style="list-style-type: none"> <li>• Επανάχρηση αξιόλογων παλαιών κελυφών για δράσεις συνεδριακού τουρισμού.</li> </ul>



Σχήμα Α.5.1.2: Παρουσίαση τοπίου ιδιαίτερης σημασίας Χανιά, Ακρωτήρι, Βάμμος<sup>5</sup>

 <p><b>Λεγέnda:</b></p> <ul style="list-style-type: none"> <li>★ Μνημεία</li> <li>■ Κηρυγμένοι αρχαιολογικοί χώροι</li> <li>□ Συγκεντρώσεις μονάδων μεταποιητικών δραστηριοτήτων (ΒΙ.ΠΑ., ΒΙ.ΠΕ.)</li> <li>☀ Τοπόσημα διεθνούς ενδιαφέροντος</li> <li>• Η εντός των τειχών Πόλη των Χανίων</li> <li>— Το ευρωπαϊκό περιπατητικό μονοπάτι (Μονοπάτι Ε4)</li> <li>— Οριο περιοχών με φέρουσα ικανότητα φυσικού και πολιτιστικού κεφαλαίου</li> <li>↔ Χωρικές ενότητες τοπίων ιδιαίτερης σημασίας</li> <li>↔ Χωρικές ενότητες ιδιαίτερων υποβαθμισμένων τοπίων</li> <li>↔ Παράκτιες περιοχές υψηλής επισκεψιμότητας</li> </ul> <p><b>Αισθητικό και φυσικό κάλλος</b></p> <p>Στην ενότητα αυτή συναντάμε Τοπία Ιδιαίτερου Φυσικού Κάλλους, περιοχές ενταγμένες στο δίκτυο Natura 2000 κυρίως στην παράλια ζώνη και πολυπληθείς θέσεις κηρυγμένων αρχαιολογικών χώρων. Κύριος χαρακτήρας των ιστορικών και αρχαιολογικών καταλοίπων είναι Ενετικά και Ελληνικά. Υπάρχουν αρκετοί παραδοσιακοί οικισμοί σε μέτρια κατάσταση εκ των οποίων δύο είναι κηρυγμένοι.</p> <p><b>Πολιτισμικό περιβάλλον</b></p> <p>Εντός της ενότητας για την καλύτερη προσέγγιση και ανάδειξη εκτός των κοινών χαρακτηριστικών και αυτών των κυρίαρχων, διακρίνουμε δύο υποενότητες αυτή των παράλιων οικισμών και αυτή των μεσόγειων – ημιορεινών οικισμών.</p> <p>Η υποενότητα παράλιων οικισμών αναπτύσσεται σε χαμηλές κλίσεις με θέα στη θάλασσα, με ελαιώνες, κηπευτικά και πορτοκαλεώνες. Περιοχή με σημαντικό φυσικό πλούτο και την παλαιά πόλη των Χανίων, Τοπίο Διεθνούς Σημασίας, με ιδιαίτερη πολιτισμική αξία. Σημαντικοί αρχαιολογικοί χώροι επίσης βρίσκονται σε ολόκληρη την υποενότητα, όπως τα Άπτερα, το Μαράθι, ο Αλικιανός, ο μινωικός οικισμός Ψαθί.</p> <p>Ειδικότερα στην περιοχή Ακρωτηρίου σημαντικά αξιοθέατα αποτελούν τα Μοναστήρια : Γουβερνέτου, Αγίας Τριάδας Τσαγκαρόλων, Αγίου Ιωάννου Ελεήμονος που αποτελούν και Τοπία Ιδιαίτερου Φυσικού Κάλλους, καθώς επίσης και τα σημαντικά Σπήλαια: Λέρα στα Κουνουπιδιανά, «Αρκούδα» ή «Αρκουδιώτισσα» στην περιοχή Μονής Γουβερνέτου, «Μετόχι Παναγίας Περβολίτσας» στο Μουζουρά κ.α</p> <p>Η υποενότητα μεσόγειων-ημιορεινών οικισμών αναπτύσσεται στα νότια των παράλιων οικισμών, σε μεσόγειες περιοχές χωρίς ιδιαίτερα έντονη οικιστική και τουριστική ανάπτυξη. Υπάρχουν παραδοσιακοί οικισμοί μη χαρακτηρισμένοι και δύο κηρυγμένοι η Κάστελος και η Φυλακή. Σημαντικοί αρχαιολογικοί χώροι ο Νεροκούρος, που είναι και ΤΙΦΚ, ο Κάστελος Βαρυπέτρου, ο αρχαίος οικισμός (ίσως Κόριον) στη θέση Μετόχι Κάβαλος. Επίσης συναντάμε σημαντικά ιστορικά μνημεία και σημαντικά κτήρια.</p>	<p><b>Αναγνωρισιμότητα</b></p> <p>Κύριο χαρακτηριστικό για το σύνολο της ενότητας είναι το πλούσιο πολιτισμικό της περιβάλλον, με αρχαιολογικούς χώρους και ιστορικά μνημεία διεθνούς και εθνικής σημασίας, όπως η εντός των τειχών Παλιά Πόλη Χανίων και οι Μονές Αγ. Ιωάννου Γουβερνέτου και Αγ. Τριάδος Τσαγκαρόλων, ενώ οι πλειοψηφία των οικισμών αναφέρεται στον τουρισμό.</p> <p><b>Αναλλοίωτος χαρακτήρας – αξιόλογη ποιότητα</b></p> <p>Η τουριστική ανάπτυξη έχει δημιουργήσει σημαντικές αλλοιώσεις στο οικιστικό τοπίο κυρίως στους παράλιους οικισμούς. Στο εναπομείναν φυσικό τοπίο δεν παρατηρούνται ιδιαίτερες αλλοιώσεις ενώ υπάρχουν περιοχές όπου η κατάσταση του τοπίου κρίνεται φυσική/άριστη. Οι πολιτιστικοί πόροι που προστατεύονται είναι στην πλειοψηφία τους σε καλή κατάσταση.</p> <p><b>Ήδη αναγνωρισμένα προστατευόμενα στοιχεία</b></p> <p>Στο εσωτερικό του συνόλου της ενότητας υπάρχουν περιοχές εντός ζωνών του δικτύου Natura 2000 οι: SPA 4340018 Νησίδα Άγιοι Θεόδωροι, GR4340006 Λίμνη Αγιάς-Πλατανιάς- ρέμα και εκβολή Κερίτη-Κουλάδα Φάσας, SPA 4340020 Λίμνη Αγιάς, GR4340010 Δράπανο-παράλια Γεωργιούπολης-Λίμνη Κουρνά και SPA 4340022 Λίμνη Κουρνά και εκβολή Αλμυρού.</p> <p>Τοπία Ιδιαίτερου Φυσικού Κάλλους έχουν χαρακτηριστεί τα: Αλικιανός, Νεροκούρος, Αλμυρίδα Πλάκας, Δουλιανά, Άσπρο Γαβαλοχωρίου, Γαβαλοχώρι, Μονές Γουβερνέτου-Τσαγκαρόλων και Ακρωτήρι, ο Κόλπος Καλαθά μαζί με το Σταυρό Κουνουπιδιανών, Χανιάς-ο κόλπος και η Λίμνη Κουρνά.</p> <p>Υπάρχουν σημαντικές θέσεις κηρυγμένων αρχαιολογικών χώρων και μεταξύ άλλων η εντός των τειχών Πόλη των Χανίων-Τοπίο Διεθνούς Σημασίας, τα Άπτερα, η νησίδα Σούδα, το Μαράθι Ακρωτηρίου, ο Μινωικός οικισμός Ψαθί - Νέας Κυδωνίας, ο Μινωικός οικισμός στη θέση «Αμμούτσες»- Ιερά Μονή Αγ. Τριάδος Ακρωτηρίου, η περιοχή Σταυρός, ο κόλπος Καλαθά, ο Νεροκούρος, ο Κάστελος Βαρυπέτρου, η περιοχή Αλικιανού και ο αρχαίος οικισμός (ίσως Κόριον) στη θέση Μετόχι Κάβαλος.</p> <p>Ειδικότερα στην περιοχή Ακρωτηρίου σημαντικά αξιοθέατα αποτελούν τα Μοναστήρια : Γουβερνέτου, Αγίας Τριάδας Τσαγκαρόλων, Αγίου Ιωάννου Ελεήμονος που είναι και Τοπία Εθνικής Σημασίας.</p> <p>Κηρυγμένοι παραδοσιακοί οικισμοί είναι το Πάτημα και η Φυλακή, ενώ στο σύνολο της ενότητας υπάρχουν παραδοσιακοί οικισμοί μη χαρακτηρισμένοι.</p>	<p><b>Μοναδικότητα- σπανιότητα</b></p> <p>Η χωρική ενότητα αποτελεί περιοχή με σημαντικό φυσικό και πολιτισμικό πλούτο με ζώνες προστασίας που ανήκουν στο δίκτυο Natura 2000. Ειδικότερα όσον αφορά στην ζώνη Λίμνη Αγιάς-Πλατανιάς ρέμα και εκβολή Κερίτη-κουλάδα Φάσας εμφανίζεται ένα σημαντικό υδροτοπικό σύστημα με ποικιλία βιοτόπων και μεγάλη βιοποικιλότητα, ενώ η κουλάδα Φασά είναι ο μοναδικός υγρότοπος στην Ελλάδα και ένας από τους λίγους της Ευρώπης που φιλοξενεί τη φτέρη Woodwardia radicans.</p> <p>Η περιοχή Δράπανο- παράλια Γεωργιούπολης- Παράλια Κουρνά αποτελεί επίσης σημαντικό υδροτοπικό σύστημα, από τα σημαντικότερα συστήματα στην ανατολική Μεσόγειο, λόγω της μεγάλης ποικιλίας διαφορετικών βιοτόπων, της σημασίας για τα μεταναστευτικά πουλιά και της παρουσίας πλούσιας πανίδας και χλωρίδας.</p> <p><b>Η αξία του τοπίου ως φυσικού πόρου</b></p> <p>Ενδιαφέροντα πολιτιστικά, φυσικά, οικολογικά και γεωμορφολογικά στοιχεία, συνθέτουν την αισθητική αξία του τοπίου για το σύνολο της ενότητας. Επίσης εντοπίζονται πανοραμικές θέες προς το Κρητικό πέλαγος και ενδιαφέρουσες διαδρομές σε σπάνιο τύπο τοπίου.</p> <p><b>Στόχοι ποιότητας. Αναγκαία μέτρα προστασίας και διαχείρισης</b></p> <p>Τα σημαντικότερα προβλήματα στο σύνολο της ενότητας, εντοπίζονται στο οικιστικό τοπίο. Αφενός στην οικιστική περιοχή των Χανίων εκτός της παλαιάς πόλης και αφετέρου στους παράλιους οικισμούς, οι αλλοιώσεις είναι μεν τοπικού χαρακτήρα πλην όμως σημαντικές και απαιτούνται άμεσα μέτρα για την ανάταξη τους. Η εκτός σχεδίου δόμηση, η εντατική οικιστική και τουριστική χρήση σε μια ζώνη βάθους 2-3 χλμ. από το παραλιακό μέτωπο, αλλοιώνει το πλούσιο φυσικό τοπίο και επιπλέον δημιουργείται ρύπανση στη θάλασσα και στα ρέματα.</p> <p>Επομένως η ποιοτικότερη ένταξη της οικιστικής ανάπτυξης στο φυσικό περιβάλλον, η απόδοση καθαρότερων υδάτων στη θάλασσα και στα ρέματα που την τροφοδοτούν και η αποκατάσταση/ανάδειξη των μνημείων και των οικισμών με παραδοσιακό χαρακτήρα, είναι οι κύριοι στόχοι ποιότητας τοπίου για την ενότητα αυτή.</p> <p>Ειδικότερα στις περιοχές που βρίσκονται σε ζώνες του δικτύου Natura 2000, εκτός του ελέγχου στη δόμηση και την απόδοση καθαρότερων υδάτων, πρέπει να τεθούν υπό έλεγχο, το κυνήγι, η βόσκηση και η επέκταση των καλλιεργειών.</p>
--	--	--

<sup>5</sup> Αναθεώρηση και εξειδίκευση του ΠΠΧΣΑΑ Κρήτης. Στάδιο Β.1 - Τεύχος 9





Α.5 ΚΑΤΕΥΘΥΝΣΕΙΣ - ΠΡΟΒΛΕΨΕΙΣ ΑΠΟ ΕΓΚΕΚΡΙΜΕΝΑ ΠΛΑΙΣΙΑ ΧΩΡΟΤΑΞΙΚΟΥ - ΠΟΛΕΟΔΟΜΙΚΟΥ ΣΧΕΔΙΑΣΜΟΥ		
Α.5.1 ΕΙΔΙΚΕΣ ΖΩΝΕΣ ΚΑΙ ΚΑΤΕΥΘΥΝΣΕΙΣ ΑΝΑΠΤΥΞΗΣ ΣΤΗΝ ΠΕΡΙΟΧΗ ΠΑΡΕΜΒΑΣΗΣ ΑΠΟ ΣΤΡΑΤΗΓΙΚΑ ΠΛΑΙΣΙΑ ΧΩΡΙΚΟΥ ΣΧΕΔΙΑΣΜΟΥ		
Α.5.1.3 Γενικό Πολεοδομικό Σχέδιο (ΦΕΚ 558Δ/03.08.1988, 620Δ/01.07.1992, 408Δ/27.04.1993 και 280Δ/24.03.1994)		
Κατηγορία Ζώνης	Ειδικές κατευθύνσεις / προβλέψεις ανάπτυξης	
1. Παλιά Πόλη	<ul style="list-style-type: none"> <li>• Εγκατάσταση επιμέρους λειτουργιών του Πολυτεχνείου σε παραδοσιακά κτίσματα ιδιαίτερα της παλιάς πόλης</li> <li>• συμπληρωματικές υπαίθριες εγκαταστάσεις στις τάφρους της παλιάς πόλης</li> <li>• Δημιουργία χώρων πρασίνου στην ανατολική και δυτική τάφρο της παλιάς πόλης</li> <li>• Χωροθέτηση πολιτιστικών λειτουργιών στο Πνευματικό Κέντρο του Στρατοπέδου Τζομπανάκη, στα Νεώρια και σε άλλα ιστορικά κτίρια της Παλαιάς Πόλης</li> <li>• Ζώνη ποιοτικής αναβάθμισης α) σε περιοχές κατοικίας: στη Σπλάτζια (Παλιά Πόλη) και β) σε περιοχές λουιτών χρήσεων, στο Καστέλλι παλιάς πόλης, στη ζώνη καταστημάτων οδού Σκαλίδη, Ανατολική και Δυτική τάφρο παλιάς πόλης</li> <li>• Καθορισμός νέας αναπτυξιακής ζώνης χονδρεμπορίου στην Παλιά Πόλη</li> <li>• Σύναξη μελέτης διάσωσης και ανάπτυξης της παλιάς πόλης</li> </ul>	
2. Νέο τμήμα πόλης	<ul style="list-style-type: none"> <li>• Ιεράρχηση του οδικού δικτύου με βασικότερες παρεμβάσεις: <ul style="list-style-type: none"> <li>✓ μετατροπή του οδικού δικτύου από ακτινικό σε δίκτυο καμβά.</li> <li>✓ ιεράρχηση του οδικού δικτύου σε αρτηρίες συλλεκτήριες και τοπικής σημασίας δρόμους και ειδικότερα για την ΠΠ ΒΑΑ την δημιουργία ενός ημιδακτυλίου, που περιβάλλει την κεντρική περιοχή και αποτελείται από ζεύγος μονόδρομων συλλεκτηρίων (Μ. Μπότσαρη, Εφ. Πολεμιστών) και επεκτείνεται δυτικά μέχρι την ακτή της Ν. Χώρας και ανατολικά με το ζεύγος Ηρ. Πολυτεχνείου – 8ης Δεκεμβρίου..</li> <li>✓ Δημιουργία εγκάρσιων βασικών αξόνων για την ολοκλήρωση του δικτύου</li> </ul> </li> <li>• Δημιουργία Χώρων πρασίνου και αθλητικών εγκαταστάσεων σε κατάλληλους χώρους</li> </ul>	
3. Παράκτια ζώνη (εκτός Παλιάς Πόλης)	<ul style="list-style-type: none"> <li>• Οργάνωση τουρισμού και αναψυχής στα Ταμπακαριά</li> <li>• Δημιουργία Χώρων πρασίνου και αθλητικών εγκαταστάσεων σε κατάλληλους χώρους</li> <li>• Χωροθέτηση πολιτιστικών λειτουργιών στα Ταμπακαριά και στην Χαλέπα</li> <li>• Ζώνη ειδικής ενίσχυσης στο Κουμ Καπί και σε τμήμα της Νέας Χώρας.</li> <li>• Ζώνη Ειδικών Κινήτρων (ΖΕΚ) στα Πολεοδομικά Κέντρα στη Νέα Χώρα, στην Αμπεριά και στη Χαλέπα, στα Ταμπακιά.</li> <li>• Ζώνη περιβαλλοντικής αναβάθμισης στις περιοχές Νέα Χώρας, Μείντάνι Χαλέπα, Κουμ Καπί.</li> <li>• Ζώνη ποιοτικής αναβάθμισης α) σε περιοχές κατοικίας: στο Κουμ Καπί, Μείντάνι – ρέμα Αγ. Παντελεήμονος Νέα Χώρα, και β) σε περιοχές λουιτών χρήσεων, στη Ν. Χώρα, σε ζώνη γύρω από τα Ταμπακαριά – Σχολή Καλογραϊών</li> <li>• Εξυγίανση – ανάπλαση των ακτών Ν. Χώρας, Κουμ Καπί, Χαλέπας, Αγ. Κυριακής,</li> </ul>	
<b>Κείμενο σχολιασμού – επεξήγησης</b>		



Με το ΦΕΚ 558Δ/03.08.1988 εγκρίνεται το πρώτο Γενικό Πολεοδομικό Σχέδιο (ΓΠΣ) του Δήμου Χανίων και της Κοινότητας Σούδας και τμημάτων των Δήμων Μουρνιών, Νέας Κυδωνίας και των κοινοτήτων Νεροκούρου, Περιβολιών Βαμβακόπουλου του πολεοδομικού συγκροτήματος Χανίων, σύμφωνα με τις διατάξεις του Νόμου 1337/1983. Το ΓΠΣ του 1988 επαναδημοσιεύεται το 1992 (ΦΕΚ 620Δ/01.07.1992) και ακολουθούν δύο τροποποιήσεις:

- ΦΕΚ 408Δ/27.04.1993 που περιλαμβάνει:
  - ✓ Επέκταση των ορίων του ΓΠΣ για την ένταξη στο σχέδιο εκτάσεων πυκνοδομημένων, αραιοδομημένων και αδόμητων στις ΠΕ 1, 2, 6, 7, 11, 12, 14, 16, 17, 18 και 20.
  - ✓ Κατάργηση της ζώνης Αστικού Αναδασμού (ΖΑΑ) στην ΠΕ 15.
  - ✓ Κατάργηση της Ζώνης Ενεργού Πολεοδομίας (ΖΕΠ) για κατοικία και κοινωφελείς εγκαταστάσεις στην ΠΕ 13. Διατήρηση της ΖΕΠ στην αναπτυξιακή ζώνη βιομηχανίας.
- ΦΕΚ 280Δ/24.03.1994 που περιλαμβάνει την ένταξη εντός των ορίων της ΠΕ 6 (Χαλέπας) του Δ. Χανίων της περιοχής περιβαλλοντικής αναβάθμισης (αστικό πράσινο, αθλητικές εγκαταστάσεις) με τον καθορισμό χρήσης στην περιοχή αυτή γενικής κατοικίας και αθλητικών εγκαταστάσεων.

Με δεδομένο ότι η αναθεώρηση του εγκεκριμένου Γενικού Πολεοδομικού Σχεδίου (ΓΠΣ) βρίσκεται σε εξέλιξη, κωδικοποιούνται οι βασικές κατευθύνσεις του ισχύοντος ΓΠΣ (Χάρτης Α.5.1.3 από την υπό εξέλιξη μελέτη για την αναθεώρηση του ΓΠΣ) που αφορούν στην ΠΠ ΒΑΑ και είναι :

- Οργάνωση τουρισμού και αναψυχής στα Ταμπακαριά.
- Εγκατάσταση επιμέρους λειτουργιών του Πολυτεχνείου σε παραδοσιακά κτίσματα ιδιαίτερα της παλιάς πόλης.
- Χωροθέτηση αθλητικών εγκαταστάσεων σε κατάλληλους χώρους στις πολεοδομικές ενότητες και συμπληρωματικών υπαίθριων εγκαταστάσεων στις τάφρους της παλιάς πόλης.
- Δημιουργία χώρων αστικού πρασίνου – τοπικών πάρκων σε κατάλληλους χώρους σε πολεοδομικές ενότητες και στην ανατολική και δυτική τάφρο της παλιάς πόλης και μικρότερων χώρων πρασίνου σε συνδυασμό και με παιδικές χαρές.
- Χωροθέτηση πολιτιστικών λειτουργιών στο Πνευματικό Κέντρο του Στρατοπέδου Τζομπανάκη, στα Νεώρια και σε άλλα ιστορικά κτίρια της Παλαιάς Πόλης και στα κτίρια των Ταμπακαριών στη Χαλέπα.
- Εγκατάσταση του Αρχαιολογικού Μουσείου και χωροθέτηση πολιτιστικών εγκαταστάσεων στις γειτονιές.
- Αυτοτελής οργάνωση Δικαστηρίων και Δημόσιων Υπηρεσιών σε χωριστά κτίρια, με χρησιμοποίηση του σημερινού κτιρίου των Δικαστηρίων.
- Εξυγίανση – ανάπλαση των ζωνών χονδρεμπορίου – μεταφορών που βρίσκονται μέσα στην πόλη.
- Ιεράρχηση του οδικού δικτύου με βασικότερες παρεμβάσεις:
  - ✓ μετατροπή του οδικού δικτύου από ακτινικό σε δίκτυο καμβά.
  - ✓ ιεράρχηση του οδικού δικτύου σε αρτηρίες συλλεκτήριες και τοπικής σημασίας δρόμους και ειδικότερα για την ΠΠ ΒΑΑ την δημιουργία ενός ημιδακτυλίου, που περιβάλλει την κεντρική περιοχή και αποτελείται



από ζεύγος μονόδρομων συλλεκτηρίων (Μ. Μπότσαρη, Εφ. Πολεμιστών) και επεκτείνεται δυτικά μέχρι την ακτή της Ν. Χώρας και ανατολικά με το ζεύγος Ηρ. Πολυτεχνείου – 8<sup>ης</sup> Δεκεμβρίου..

- ✓ Δημιουργία εγκάρσιων βασικών αξόνων για την ολοκλήρωση του δικτύου.
- Καθορισμός οικονομικών και θεσμικών κινήτρων και πολεοδομικών μηχανισμών και ειδικότερα:
  - ✓ Ζώνη ειδικής ενίσχυσης στο Κουμ Καπί και σε τμήμα της Νέας Χώρας.
  - ✓ Ζώνη Ειδικών Κινήτρων (ΖΕΚ) στα Πολεοδομικά Κέντρα στη Νέα Χώρα, στην Αμπεριά και στη Χαλέπα, στα Ταμπαριά.
  - ✓ Ζώνη περιβαλλοντικής αναβάθμισης στις περιοχές Νέα Χώρας, Μεϊντάνι Χαλέπα, Παλιό Λιμάνι, Κουμ Καπί.
  - ✓ Ζώνη ποιοτικής αναβάθμισης α) σε περιοχές κατοικίας: στο Κουμ Καπί, Σπλάτζια (Παλιά Πόλη) Μεϊντάνι – ρέμα Αγ. Παντελεήμονος Νέα Χώρα, και β) σε περιοχές λοιπών χρήσεων, στο Καστέλλι παλιάς πόλης, στη ζώνη καταστημάτων οδού Σκαλίδη, Ανατολική και Δυτική τάφρο παλιάς πόλης, Ν. Χώρα, ζώνη γύρω από τα Ταμπακαριά – Σχολή Καλογραιών.
- Καθορισμός νέων αναπτυξιακών ζωνών και ειδικότερα:
  - ✓ Ζώνη χονδρεμπορίου στην Παλιά Πόλη.
  - ✓ Αναπτυξιακές ζώνες τουρισμού: στην παραλιακή ζώνη στα Ταμπακαριά.
  - ✓ Ζώνη λιανικού εμπορίου στη Χαλέπα.
- Προτάσεις για τη λήψη μέτρων για την προστασία του Περιβάλλοντος και ειδικότερα εξυγίανση – ανάπλαση των ακτών Ν. Χώρας, Κουμ Καπί, Χαλέπας, Αγ. Κυριακής, παλιού λιμανιού με την αλλαγή των σημείων εκροής ομβρίων και λυμάτων και διευθέτηση των χειμάρρων και κατάλληλων διαμορφώσεων ώστε να λειτουργήσουν σαν χώροι αναψυχής.
- Προτάσεις για την προστασία αρχιτεκτονικών συνόλων ιστορικής και αρχαιολογικής κληρονομιάς με:
  - ✓ Τη σύνταξη μελέτης διάσωσης και ανάπτυξης της παλιάς πόλης.
  - ✓ Τη σύνταξη μελέτης επισήμανσης και κήρυξης διατηρητέων κτιρίων και ανάπλασης αξιόλογων οικιστικών συνόλων.

## Χάρτης





A.5 ΚΑΤΕΥΘΥΝΣΕΙΣ - ΠΡΟΒΛΕΨΕΙΣ ΑΠΟ ΕΓΚΕΚΡΙΜΕΝΑ ΠΛΑΙΣΙΑ ΧΩΡΟΤΑΞΙΚΟΥ - ΠΟΛΕΟΔΟΜΙΚΟΥ ΣΧΕΔΙΑΣΜΟΥ	
A.5.1 ΕΙΔΙΚΕΣ ΖΩΝΕΣ ΚΑΙ ΚΑΤΕΥΘΥΝΣΕΙΣ ΑΝΑΠΤΥΞΗΣ ΣΤΗΝ ΠΕΡΙΟΧΗ ΠΑΡΕΜΒΑΣΗΣ ΑΠΟ ΣΤΡΑΤΗΓΙΚΑ ΠΛΑΙΣΙΑ ΧΩΡΙΚΟΥ ΣΧΕΔΙΑΣΜΟΥ	
A.5.1.4 Ειδικές Μελέτες και Ειδικά Πλαίσια Προστασίας	
Κατηγορία Ζώνης	Ειδικές κατευθύνσεις / προβλέψεις ανάπτυξης
1. Ειδικό πλαίσιο προστασίας Παλιάς Πόλης	Οι ειδικές κατευθύνσεις και προβλέψεις ανάπτυξης παρουσιάζονται αναλυτικά στα κείμενα σχολιασμού ανά ειδική μελέτη και στρατηγικό πλαίσιο
2. Μελέτη προστασίας και ανάδειξης της Παλιάς Πόλης	
3. Προγραμματική Σύμβαση Ολοκληρωμένου Προγράμματος για την Παλιά Πόλη	
4. Πρόταση για ένα πράσινο δίκτυο διασύνδεσης του πυρήνα της παλιάς πόλης με το νεότερο τμήμα της πόλης	
5. Επιχειρησιακό Πρόγραμμα Δήμου Χανίων	
6. Τοπικό Σχέδιο Αποκεντρωμένης Διαχείρισης Στερεών Αποβλήτων Δήμου Χανίων»	
7. Αξιολόγηση περιβαλλοντικού Θορύβου	
Κείμενο σχολιασμού – επεξήγησης	

#### A.5.1.4.1 Ειδικό πλαίσιο προστασίας Παλιάς Πόλης

Η διαμόρφωση του ειδικού πλαισίου προστασίας της παλιάς πόλης των Χανίων ξεκινάει το 1965 με Υπουργική Απόφαση που δημοσιεύεται στο ΦΕΚ 523B/16.08.1965 για «*Την κήρυξη ολόκληρου του εντός των τειχών της πόλεως Χανίων μετά του χώρου της τάφρου και των λιμενικών εγκαταστάσεων συγκροτήματος οικοδομικών τετραγώνων ως ιστορικού διατηρητέου μνημείου, τα δ' εν αυτώ λίαν ενδιαφέροντα δια την ιστορία της Ελληνικής Αρχιτεκτονικής μεταγενέστερα του έτους 1830 κτίρια ως χρήζοντα της ειδικής προστασίας του Νόμου 1469/50*».

Το 2011 με το ΦΕΚ 241ΑΑΠ/21.09.2011, κηρύσσεται και οριοθετείται ως αρχαιολογικός χώρος τμήμα της πόλης των Χανίων, για λόγους προστασίας, έρευνας και ανάδειξης σημαντικών αρχαιοτήτων – ορατών και μη – όλων των εποχών, από τα Προϊστορικά χρόνια έως και την Οθωμανική περίοδο που καταδεικνύουν τη συνεχή κατοίκηση της πόλης. Προβλέπεται δε ότι, εντός των παραπάνω ορίων ασκείται ο υποχρεωτικός αρχαιολογικός – ανασκαφικός έλεγχος, στο πλαίσιο της διαδικασίας χορήγησης εγκρίσεων για την έκδοση οικοδομικών αδειών για πάσης φύσεως δημόσια, ιδιωτικά και εκκλησιαστικά έργα.

Το 2012 με το ΦΕΚ 97ΑΑΠ/28.03.2012, ανακαλείται η υπ' αριθμ. 6478/26-7-1965 Υπουργική απόφαση (ΦΕΚ 523/Β'/16-8-65) «Περί κηρύξεως της εντός των τειχών πόλεως Χανίων ως ιστορικού διατηρητέου μνημείου» και γίνεται η οριοθέτηση Ζωνών Α' και Β' προστασίας του αρχαιολογικού χώρου της πόλης των Χανίων (Χάρτης 1.4.2). Ως Ζώνη Α' απολύτου προστασίας ορίζεται το ανατολικό και το δυτικό τμήμα της Ενετικής Οχύρωσης με τις τάφρους, καθώς και το νότιο τμήμα της Ενετικής Οχύρωσης με την τάφρο του, έως το τμήμα που οριοθετείται από την πίσω όψη υφιστάμενων νεωτέρων κτισμάτων. Εντός της Ζώνης Α' επιτρέπονται:

- α) Οι εργασίες αποκατάστασης του αρχικού επιπέδου των τάφρων, όπου αυτό έχει αλλοιωθεί.
- β) Η απομάκρυνση όλων των νεωτερικών κατασκευών.
- γ) Οι φυτεύσεις και λοιπές εργασίες ανάδειξης των τάφρων και των οχυρώσεων.
- δ) Η διέλευση υπογείων δικτύων Κοινής Ωφελείας.



Η Ζώνη Β' προστασίας διακρίνεται σε ζώνες Β1, Β2 και Β3:

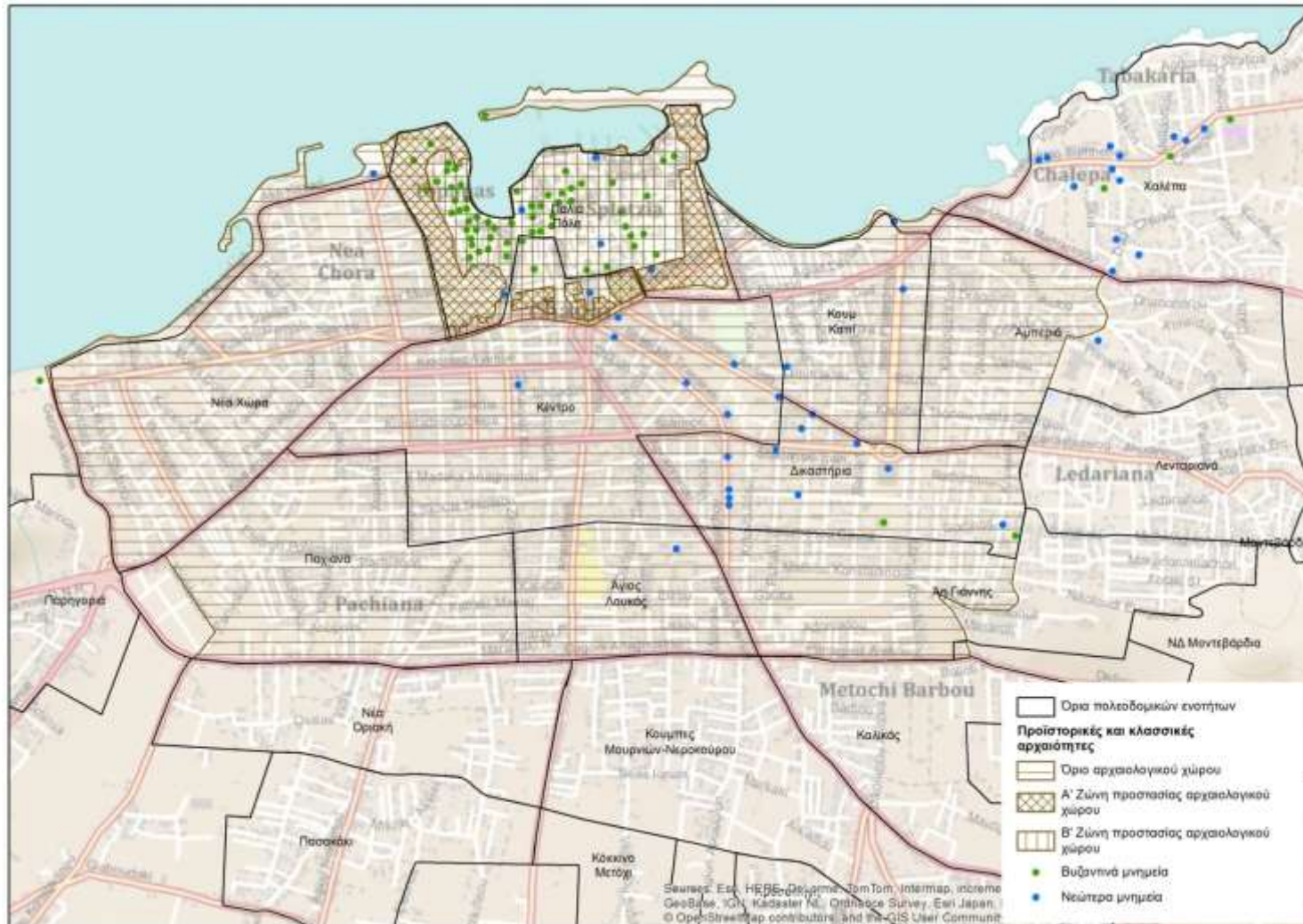
- Η Ζώνη Β1 περιλαμβάνει το λόφο Καστέλι, στον οποίο αποκαλύπτονται σημαντικά κατάλοιπα της Μινωικής Κυδωνίας και περικλείεται από την ελληνιστική και βυζαντινή οχύρωση.
- Η Ζώνη Β2 περιλαμβάνει το αντιτείχισμα με υφιστάμενα νεώτερα κτίσματα και τμήμα που καταλαμβάνει την τάφρο και αποτελείται από 16 επιμέρους τμήματα.
- Η Ζώνη Β3 περιλαμβάνει την εντός της ενετικής οχύρωσης Μεσαιωνική πόλη των Χανίων.

Επίσης με βάση το Ειδικό Χωροταξικό για τον Τουρισμό (ΦΕΚ 1138Β/2009), δίνεται ως κατεύθυνση για Αρχαιολογικούς χώρους & Μνημεία η εξασφάλιση της προσβασιμότητας, της επισκεψιμότητας και της οργάνωσής τους, εξωραϊσμός του περιβάλλοντος χώρου, έλεγχος χρήσεων και της εγκατάστασης δικτύων υποδομής, ώστε να διασφαλίζεται η βέλτιστη ανάδειξή τους.



## Δήμος Χανίων

Χάρτης Α.5.1.4.1: Πλαίσιο προστασίας Παλιάς Πόλης



#### A.5.1.4.2 Μελέτη προστασίας και ανάδειξης της Παλιάς Πόλης

Η μελέτη<sup>6</sup> που συντάχθηκε στα τέλη της δεκαετίας του 1970 αποτέλεσε το αρχικό πλαίσιο για τις παρεμβάσεις στην Παλιά Πόλη των Χανίων, με τέσσερεις στόχους οι οποίοι είχαν ιεραρχηθεί με συντελεστές βαρύτητας, βάσει των ειδικών συνθηκών της περιοχής μελέτης:

- Σε πρώτη προτεραιότητα: Ο στόχος της πολεοδομικής προστασίας (ενδεικτική βαρύτητα 50%).
- Σε δεύτερη (και ίση): Ο στόχος της βελτίωσης των συνθηκών ζωής και ο στόχος ενεργοποίησης των πόρων ανάπτυξης (ενδεικτική βαρύτητα 20% + 20%).
- Σε τρίτη προτεραιότητα: Ο στόχος της προστασίας της υφιστάμενης κοινωνικής δομής (ενδεικτική βαρύτητα 10%).

Σύμφωνα με τη μελέτη, ιδιαίτερα σημαντική, για το ρόλο της παλιάς πόλης, είναι η διατήρηση του παλιού ιστού: «...η Παλιά Πόλη των Χανίων που αποτελεί το γεωγραφικό επίκεντρο του πολεοδομικού συγκροτήματος Χανίων, είναι προορισμένη να παίξει και στο μέλλον το σημαντικό ρόλο που είχε μέχρι το Δεύτερο Παγκόσμιο Πόλεμο (πριν δηλαδή υποστεί σημαντικές πολεμικές καταστροφές και εφαρμοστεί το μοιραίο για την υπόστασή της νέο ρυμοτομικό σχέδιο του 1947)...».



ΣΧΗΜΑ 5: Ο ΠΟΛΕΟΔΟΜΙΚΟΣ ΙΣΤΟΣ, ΤΟ 1940 - THE STREET PATTERN, 1940



ΣΧΗΜΑ 6: Ο ΠΟΛΕΟΔΟΜΙΚΟΣ ΙΣΤΟΣ ΣΥΜΦΩΝΑ ΜΕ ΤΟ ΣΧΕΔΙΟ ΤΟΥ 1947  
THE STREET PATTERN, ACCORDING TO THE 1947 PLAN

Επισημαίνεται επίσης στο πλαίσιο της μελέτης ότι στην παλιά πόλη θα πρέπει να παραμείνει ως βασική χρήση η κατοικία, με βελτίωση και αναβάθμιση των λειτουργικών χαρακτηριστικών, σε συνδυασμό με το εμπόριο, τον τουρισμό και τον πολιτισμό: «... Στο ιστορικό αυτό τμήμα της πόλης με ενιαίο χαρακτήρα αστικής ζωής και αρχιτεκτονικής μορφής, σαν βασική λειτουργία πρέπει να παραμείνει η κατοικία (μέσης ως υψηλής στάθμης) και σε καθορισμένη κλίμακα, το εμπόριο, ο τουρισμός και οι πολιτιστικές δραστηριότητες. Σαν περιοχή κατοικίας η παλιά πόλη πρέπει να εξελιχθεί με κατάλληλη συντήρηση και ανάπλαση, σε ένα πρότυπο χώρο αστικής ζωής στο κέντρο της πόλεως, απαλλαγμένο από τα αμαρτήματα των πολεοδομικών εξελίξεων των τελευταίων 30 ετών (κυκλοφοριακή συμφόρηση, μορφολογική αναρχία και κακομορφία, οπτική μονοτονία,

<sup>6</sup> «Μελέτη προστασίας και ανάδειξης Παλιάς Πόλης Χανίων» 1977, Ρωμανού - Καλλιγά





έλλειψη χώρων συνάντησης και αναψυχής) ... Η εγκατάσταση των τουριστικών και πολιτιστικών χρήσεων, τέλος, θα πρέπει να προβλεφθεί διάσπαρτη καθ' όλη την έκταση της παλιάς πόλης, και κατά τρόπο που να εξασφαλίζει την ανάμειξή τους με την χρήση κατοικίας μέσα στον αστικό χώρο. Η αρχή του «διαχωρισμού των χρήσεων» αποκλείεται για ένα ιστορικό τμήμα της πόλης, που χαρακτηρίζεται ανέκαθεν από ένα κλίμα ζωής που διαμορφώνεται από την έντονη ανάμειξη των χρήσεων των κτισμάτων και των χώρων...».

Τίθεται επίσης, η ανάγκη αρμονικής λειτουργικής συσχέτισης της παλιάς πόλης με το σύγχρονο κέντρο υπερτοπικών λειτουργιών, με βασικό κόμβο και σημείο αναφοράς το κτίριο της Δημοτικής Αγοράς: «... Η ύπαρξη του ευρύχωρου και αισθητικά σημαντικού κτιρίου της νέας αγοράς καθώς και του εμπορικού κέντρου που έχει αναπτυχθεί γύρω από αυτή, στη νότια παρυφή της παλιάς πόλης και στο όριο μεταξύ παλιάς και νέας πόλης, θα εξασφαλίσει με κατάλληλη εξυγίανση, ρύθμιση της κυκλοφορίας και δημιουργία πεζόδρομων, το ιδεώδες κέντρο εξυπηρέτησης των κατοίκων τόσο της παλιάς όσο και της νέας πόλης, με κεντρική θέση και ρόλο ζωογόνο στο επίκεντρό της...».

Στο πλαίσιο της μελέτης τονίζεται η αναγκαιότητα αξιοποίησης αξιόλογων στοιχείων της ιστορικής και πολιτιστικής κληρονομιάς, με σύγχρονες λειτουργίες στον τομέα του τουρισμού – πολιτισμού, αναδεικνύοντας ως βασικές παραμέτρους τη συνεργασία του δημόσιου με τον ιδιωτικό τομέα και την προτεραιότητα ανάπλασης περιοχών, έναντι της διατήρησης μεμονωμένων κτισμάτων: «... Σαν χώρος τουρισμού και πολιτιστικών δραστηριοτήτων η παλιά πόλη μπορεί να εξελιχθεί σε σημαντικό ελληνικό κέντρο τουριστικής διαμονής και πνευματικών εκδηλώσεων με ακτινοβολία σε ολόκληρη την Κρήτη. Το μεγάλο ποσοστό του υφιστάμενου ανεκμετάλλετου οικοδομικού όγκου, το ιστορικό λιμάνι διαμορφωμένο κατάλληλα, καθώς και η ύπαρξη σημαντικού αριθμού ιστορικών κτισμάτων κατάλληλων για μετατροπή σε χώρους πολιτιστικών χρήσεων (διοικητήριο και λοιπά κτίρια μεραρχίας, αρσενάλια, φρούριο Φιρκά) επιτρέπουν την άνετη εγκατάσταση τουριστικών και πολιτιστικών δραστηριοτήτων. Η εγκατάσταση των χρήσεων αυτών μπορεί να γίνει ή με ιδιωτική πρωτοβουλία (μετατροπή οικιών σε ξενώνες και ενοικιαζόμενα δωμάτια) ή με παρέμβαση του κράτους ή και άλλων φορέων για τη διαρρύθμιση των σημαντικότερων κτιρίων... Οι ρυθμίσεις μέσα στην παλιά πόλη διέπονται από την αρχή ότι η διάσωση των γενικών χαρακτηριστικών του πολεοδομικού ιστού έχει πιο αποφασιστική σημασία για την προσπάθεια προστασίας της παλιάς πόλεως και από αυτήν ακόμη τη μορφολογική προστασία και αποκατάσταση της ιστορικής αρχιτεκτονικής μορφής του κάθε κτίσματος ξεχωριστά...».

Συνδέεται επίσης η πολεοδομική και μορφολογική αναβάθμιση όχι μόνο με μέτρα προστασίας των στοιχείων της πολιτιστικής – ιστορικής κληρονομιάς αλλά και οικονομικά κίνητρα που θα οδηγήσουν σε βελτίωση των οικονομικών και κοινωνικών χαρακτηριστικών της παλιάς πόλης: «...Η στρατηγική εξάλλου της τελευταίας αυτής προσπάθειας (μνημειακή – μορφολογική προστασία και ανάδειξη των κτιρίων) θα υλοποιηθεί όχι μόνο με τη θέσπιση αυστηρών μορφολογικών επιταγών για τα μελλοντικά νέα κτίσματα (βλέπε γενικό οικοδομικό κανονισμό) και κυρίως με τους προβλεπόμενους νέους όρους δόμησης (που αφενός προστατεύουν απόλυτα ένα μεγάλο τμήμα της παλιάς πόλης, αφετέρου



προβλέπουν ύψη, όγκους και επιστέγαση εναρμονιζόμενη, για τους τομείς όπου προβλέπεται μελλοντικά νέα δόμηση), αλλά και με τη θέσπιση ειδικών μέτρων προστασίας των παραδοσιακών κτισμάτων... Η σκοπούμενη εξάλλου πολεοδομική ανάπλαση και αποκατάσταση της παλιάς πόλης, αλλά και η διακριτική τουριστική της αξιοποίηση θα επιφέρουν και θετικές εξελίξεις στην οικονομία των νοικοκυριών της. Αφενός μεν οι κάτοικοι θα ενισχυθούν ποικιλότροπα οικονομικά, είτε με χαμηλότοκα δάνεια και επιδοτήσεις από κρατικούς φορείς που θα οργανώσουν και θα μεθοδεύσουν τη συντήρηση, ανανέωση και ανάπλαση και αφετέρου, θα αποκτήσουν δεύτερα εισοδήματα από την τουριστική εκμετάλλευση των κτισμάτων, και την ανάπτυξη των σχετικών εμπορικών κλάδων. Αλλά και η σύνθεση του πληθυσμού από άποψης οικονομικής δυναμικότητας και εισοδηματικής στάθμης αναμένεται ότι θα αλλάξει σε ελπιδοφόρα κατεύθυνση: αντί της εισροής –όπως μέχρι σήμερα- προσωρινού πληθυσμού (μετανάστες προς Αθήνα), οικονομικά αδύνατου, εισροή σχετικά νεότερου και οικονομικά πιο εύρωστου πληθυσμού μεσαίων και υψηλότερων εισοδημάτων, από τα Χανιά (μόνιμη κατοικία), αλλά και από την υπόλοιπη Ελλάδα και το εξωτερικό...».

Τίθενται επίσης κάποιες πρωτόλειες αρχές σε ότι αφορά την βιώσιμη ανάπτυξη της παλιάς πόλης σε όρους περιβαλλοντικούς και κλιματικούς, αλλά και βιώσιμης κινητικότητας, επισημαίνοντας την ανάγκη για στεγάνωση δωματίων και δημιουργία δικτύου πεζοδρόμων και κοινοχρήστων με παράλληλη βελτίωση των τεχνικών, περιβαλλοντικών υποδομών αλλά και αναβάθμιση των κοινωνικών υποδομών: «...Ο εξοπλισμός των κατοικιών με σύγχρονες ανέσεις υγιεινής, η επισκευή τους, (όχι μόνο των προσόψεων αλλά και ολόκληρου του κτίσματος), η στεγάνωση των δωματίων και των θεμελίων των κτισμάτων που πρέπει να εξασφαλισθούν με κάθε τρόπο, αποτελούν τη βασική προϋπόθεση για τη δημιουργία του υλικού υποβάθρου της καλής ποιότητας ζωής μέσα στα παλιά κτίσματα... Με την κατασκευή των προγραμματισμένων δικτύων ομβρίων και λυμάτων θα επιτευχθεί ο καθαρισμός των υδάτων των δύο λεκανών του ιστορικού λιμένα και η απόδοσή τους στη θαλάσσια αναψυχή... Η δημιουργία ενός εκτεταμένου δικτύου πεζοδρόμων σε συνδυασμό με τα δημιουργούμενα πάρκα... και την εγκατάσταση ενός συστήματος αποκομιδής των απορριμμάτων (τρίτροχα) θα δημιουργήσουν εξάλλου το πλαίσιο ενός άνετου και πολιτισμένου κλίματος διαβίωσης μέσα στον αστικό χώρο... Η παλιά πόλη πρέπει να διατηρηθεί σαν πολεοδομικό σύνολο ιστορικού χαρακτήρα ευδιάκριτα διαχωρισμένο από τη νεότερη πόλη που το περιβάλλει. Η ύπαρξη στα ¾ του μήκους τους των μεσαιωνικών οχυρώσεων, που με κατάλληλη συντήρηση και ανάδειξη θα δημιουργήσουν με μια σχετικά φαρδιά ζώνη διαμορφωμένων κοινόχρηστων χώρων που τα συνδέει, τον ιδεώδη οπτικό διαχωρισμό αλλά και καθορισμό του πολεοδομικού συνόλου της παλιάς πόλης, μπορεί να εξασφαλίσει το πιο θετικό μορφολογικό αποτέλεσμα... Όσον αφορά τέλος την κοινωνική υποδομή μέσα στην παλιά πόλη, αυτή θα ενισχυθεί (πέρα από τις υφιστάμενες εξυπηρετήσεις εκπαίδευσης και υγείας... και δημόσιων κήπων και την αξιοποίηση διαφόρων ιστορικών κτισμάτων σαν κέντρων πολιτιστικού και εκπαιδευτικού περιεχομένου...».



#### **A.5.1.4.3 Προγραμματική Σύμβαση Ολοκληρωμένου Προγράμματος για την Παλιά Πόλη**

Τον Ιούνιο του 1995 υπογράφηκε Προγραμματική Σύμβαση μεταξύ του ΥΠΠΟ, ΥΠΕΧΩΔΕ, Περιφέρειας Κρήτης, Νομαρχίας Χανίων, ΤΑΠΑ και Δήμου Χανίων, σύμφωνα με το άρθρο 11 του Ν. 1416/84 (ΦΕΚ 18Α/21.02.1984), με την οποία καθορίζεται ένα 20ετές πλαίσιο συμφωνίας για την εκπόνηση και εφαρμογή ενός ολοκληρωμένου Προγράμματος, το οποίο θα αποβλέπει στην εξειδικευμένη αντιμετώπιση των θεμάτων της Παλιάς Πόλης και τον ορθό προσανατολισμό της μελλοντικής της εξέλιξης.

Το Πρόγραμμα αυτό, σύμφωνα με την προγραμματική, έχει ως στόχους:

- Τη διάσωση της κληρονομιάς όλων των ιστορικών περιόδων της Παλαιάς Πόλης των Χανίων.
- Την ανάδειξη και προβολή του πολιτιστικού της χαρακτήρα.
- Την αναβάθμιση της ποιότητας ζωής των κατοίκων της.
- Την ορθή ανάπτυξη των κοινωνικοοικονομικών δραστηριοτήτων της.

Για την επίτευξη των προαναφερόμενων στόχων, στο πλαίσιο της προγραμματικής, διατυπώνονται ως ειδικοί στόχοι - κατευθύνσεις:

- Η συλλογή, ταξινόμηση και επεξεργασία πληροφοριών και στοιχείων σχετικών με την Παλιά Πόλη και την ιστορική κληρονομιά της σε όλους τους τομείς και η μεθόδευση διεξαγωγής βασικής και εφαρμοσμένης έρευνας για την ιστορική πορεία της και την ορθή εξέλιξή της.
- Η τεκμηρίωση της υπάρχουσας κατάστασης της Παλιάς Πόλης με τοπογραφικές, αρχιτεκτονικές, φωτογραμμετρικές, φωτογραφικές αποτυπώσεις και με την οργάνωση ειδικού Αρχείου και σχετικής Βιβλιοθήκης.
- Η σύνταξη νέων ή συμπληρωματικών Μελετών και εκτέλεση έργων αποκατάστασης και ανάπλασης μεμονωμένων κτιρίων, συνόλων και κοινόχρηστων χώρων της πόλης λαμβανομένων υπόψη των διατάξεων των άρθρων 50-52 του Κ.Ν. 5351/32 περί Αρχαιοτήτων και του εκάστοτε ισχύοντος θεσμικού πλαισίου.
- Η παρακολούθηση του Προγράμματος των έργων υποδομής και η εισήγηση στον αρμόδιο φορέα για τον εναρμονισμό τους με τους στόχους της Προγραμματικής Σύμβασης.
- Η εκτέλεση αρχαιολογικών ανασκαφών με ευθύνη των αρμόδιων Εφορειών Αρχαιοτήτων.
- Η εν γένει λήψη και εφαρμογή μέτρων και η εκτέλεση έργων ή εργασιών επείγοντος χαρακτήρα για τη διάσωση και προστασία κτιρίων της Παλιάς Πόλης.
- Η εκπόνηση ή ανάθεση ειδικών επιστημονικών Μελετών (ιστορικών, αρχαιολογικών, κοινωνιολογικών, νομικών κλπ).
- Η εφαρμογή Προγράμματος εκδόσεως επιστημονικών Μελετών, αρχαιολογικού οδηγού και άλλων κειμένων σχετικών με την Παλιά Πόλη των Χανίων και η ανάληψη κάθε δράσης που θα συμβάλλει στην ευρύτερη προβολή της.
- Η οργάνωση και σύγκληση Σεμιναρίων, Συμποσίων, επιστημονικών συναντήσεων και Συνεδρίων, τοπικού, εθνικού ή διεθνούς επιπέδου και η συμμετοχή σε ανάλογα Συνέδρια στην Ελλάδα ή το εξωτερικό.
- Η οργάνωση επιμόρφωσης και εξειδίκευσης επιστημόνων και τεχνιτών σχετικά με τα παραπάνω περιγραφόμενα σχέδια σε συνεργασία με ελληνικά ή ξένα Πανεπιστήμια και άλλα Επιστημονικά Ιδρύματα. Γενικά η συνεργασία με εθνικούς και διεθνείς επιστημονικούς φορείς για συναφή με τα παραπάνω περιγραφόμενα θέματα.
- Η οργάνωση Εκθέσεων σχετικών με την Παλιά Πόλη των Χανίων.



- Η εισήγηση στους αρμόδιους φορείς για τη λήψη μέτρων που αποβλέπουν στη βελτίωση της ποιότητας ζωής των κατοίκων της Παλιάς Πόλης.
- Η ανάληψη κάθε άλλης δραστηριότητας που αποβλέπει στην επίτευξη των στόχων της παρούσας Προγραμματικής Σύμβασης.

Επισημαίνεται επίσης ότι στο πλαίσιο της προγραμματικής είναι δυνατόν, μέσα στα πλαίσια των στόχων της:

- να αντιμετωπιστούν θέματα υπογείων δικτύων.
- να υπογραφούν Συμβάσεις με φυσικά ή νομικά πρόσωπα για την ανάδειξη και αξιοποίηση κτισμάτων ή ελεύθερων χώρων και γενικά την εκτέλεση έργων στην Παλιά Πόλη των Χανίων.

#### **A.5.1.4.4 Πρόταση για ένα πράσινο δίκτυο διασύνδεσης του πυρήνα της παλιάς πόλης με το νεότερο τμήμα της πόλης**

Το 2013 διατυπώνεται μία μελέτη - πρόταση<sup>7</sup>, από μία ομάδα αρχιτεκτόνων μελών του ΤΕΕ – Τμήμα Δυτικής Κρήτης, για μια εναλλακτική λύση στα αστικά προβλήματα των Χανίων. Προτείνεται η δημιουργία ενός «πράσινου δικτύου» που συνδέει με ειδικές διαδρομές ελεύθερους, πράσινους και κοινόχρηστους – κοινωφελείς χώρους. Μέσα από τη δημιουργία του δικτύου επιδιώκεται η ανάκτηση της ισορροπίας μεταξύ φυσικού και δομημένου περιβάλλοντος καθώς και η ταυτόχρονη ανάπτυξη και σύνδεση αυτού του δικτύου με τα υπόλοιπα δίκτυα της πόλης, δηλαδή το εμπορικό, το κοινωνικό και το κυκλοφοριακό, που είναι και το πιο προβληματικό.

Η πρότασή για το «πράσινο δίκτυο» εφαρμόζεται στο δημόσιο χώρο μέσω της δημιουργίας κόμβων και συνδέσεων με διαφορετικά χαρακτηριστικά (σε όρους χρήσης, μορφολογίας, περιβάλλοντος κλπ.), είτε μέσω κατάργησης υπαρχόντων είτε μέσω δημιουργίας νέων. Για την εφαρμογή του λαμβάνονται υπόψη όλοι οι παράγοντες (όπως ο χρόνος, το κόστος, η εμπλοκή σημαντικών παραγόντων) και μέσω διακριτών σταδίων επιδιώκεται ένα μελλοντικό όραμα για βιώσιμη ανάπτυξη αλλά και άμεση βελτίωση της ποιότητας ζωής στα Χανιά.

Το πεδίο εφαρμογής της πρότασης είναι δύο ζώνες με διαφορετικό χαρακτήρα και ανάγκες προστασίας και ανάπτυξης, με βάση την υπάρχουσα κατάσταση (χρήσεις, πυκνότητα, ιστορία και ανάγκες). Η πρώτη ζώνη αφορά την παλιά πόλη και περιλαμβάνει της περιοχή εσωτερικά του Βενετικού τείχους και των αναχωμάτων τους. Η δεύτερη ζώνη αναφέρεται στην πρώτη επέκταση της πόλης, το παλιό σχέδιο πόλης των Χανίων καθώς και τις γειτονίες Νέα Χώρα και Κουμ Καπί και αντιμετωπίζεται σαν ζώνη εκτόνωσης μεταξύ της πόλης και του ιστορικού της κέντρου, με βασικό θέμα αιχμής το κυκλοφοριακό. Οι προτάσεις για ρυθμίσεις της κίνησης των οχημάτων καθώς και των μέσων μαζικής μεταφοράς των οποίων τα δρομολόγια ξεκινούν και καταλήγουν στο κέντρο της πόλης, σε συνδυασμό με τη στάθμευση, παρουσιάζονται στον χάρτη A.5.1.4.4.1

<sup>7</sup> «Designing an interactive «green» network: an holistic urban strategy», 2013, E. Apostolaki, G. Kalligeris, A. Kalliterakis, S. Kamarianaki, G. Ktistakis, K.Ntouniadaki, A. Tsitonaki, E. Vlazaki (Technical Chamber of Greece, Department of West Crete)



## Δήμος Χανίων

Χάρτης Α.5.1.4.4.1: «Προτάσεις ζωνών προστασίας, κυκλοφοριακής αναδιοργάνωσης και στάθμευσης<sup>8</sup>»



<sup>8</sup> «Designing an interactive «green» network: an holistic urban strategy», 2013, E. Apostolaki, G. Kalligeris, A. Kalliterakis, S. Kamarianaki, G. Ktistakis, K.Ntouniadaki, A. Tsitonaki, E. Vlazaki (Technical Chamber of Greece, Department of West Crete)



Στο χάρτη Α.5.1.4.4.2 απεικονίζεται η πρόταση για το «πράσινο δίκτυο» με διαφορετικό χρώμα ανά τύπο αστικού διαδρόμου (ρέματα, δρόμοι και ακτές) και με επιμέρους κόμβους σημεία – πόλους αναφοράς του αστικού χώρου (πάρκα, οικοδομικά τετράγωνα, κοιμητήρια, κενά οικοπέδα και σημεία πολιτιστικού ενδιαφέροντος), που οργανώνεται στα διάφορα επίπεδα διαφοροποιημένων περιοχών των Χανίων (γειτονιές, εμπορικές περιοχές και παλιό κέντρο) και συνδέει όλα τα στοιχεία του αστικού τοπίου.

Χάρτης Α.5.1.4.4.2 Το «πράσινο δίκτυο»



Ο στόχος μακροπρόθεσμα είναι παλιά πόλη χωρίς αυτοκίνητα και περιορισμός τους στη ζώνη εκτόνωσης, μέσω υιοθέτησης απλών κυκλοφοριακών μέτρων που θα εφαρμοστούν σταδιακά, ως κομμάτι μιας ευρύτερης στρατηγικής για το μέλλον της πόλης. Στο πρώτο στάδιο το ιστορικό κέντρο της πόλης προσεγγίζεται ακόμα από αυτοκίνητα, αλλά μόνο μέσω μονόδρομων από και προς χώρους στάθμευσης, με άμεσο πλεονέκτημα τη διακοπή της κυκλοφοριακής ροής μέσω του κέντρου και τη κατεύθυνσή της σε εξωτερικούς κυκλοφοριακούς δακτυλίους. Επιπλέον, επιτυγχάνεται η επανασύνδεση της παλιάς πόλης με τις κύριες πλατείες της νέας πόλης. Η ροή των αυτοκινήτων και η στάθμευση μειώνονται σημαντικά εντός της παλιάς πόλης (με εξαίρεση τους μόνιμους κατοίκους) ενώ ενώνεται ξανά η νοτιοανατολική περιοχή και ανατρέπεται η κυριαρχία των αυτοκινήτων στους κύριους εμπορικούς δρόμους. Στο δεύτερο στάδιο το αυτοκίνητο απομακρύνεται εντελώς από το ιστορικό κέντρο και η κυκλοφορία περιορίζεται στη ζώνη εκτόνωσης. Οι κυκλοφοριακοί δακτύλιοι απομακρύνονται από το κέντρο της πόλης και καταλήγουν σε καθορισμένους χώρους στάθμευσης γύρω από αυτό. Ο συνδυασμός των κατάλληλων μέσων μαζικής μεταφοράς και όλων των προαναφερόμενων ρυθμίσεων θα έχει ως αποτέλεσμα την εφαρμογή του «πράσινου» δικτύου.



#### **A.5.1.4.5 Επιχειρησιακό Πρόγραμμα Δήμου Χανίων**

Στο πλαίσιο του Επιχειρησιακού Προγράμματος του Δήμου Χανίων, διατυπώνεται το στρατηγικό - αναπτυξιακό όραμα του Δήμου Χανίων για την προγραμματική περίοδο 2014 – 2019 που διαμορφώθηκε με βάση τις τοπικές, περιφερειακές, εθνικές και Ευρωπαϊκές αναπτυξιακές προτεραιότητες, τις επιδιώξεις και δεσμεύσεις της Δημοτικής Αρχής. Στηρίζεται σε ένα βιώσιμο ολοκληρωμένο τοπικό αναπτυξιακό πρόγραμμα για το Μητροπολιτικό Δήμο Χανίων με σκοπό τη «δημιουργία ενός σύγχρονου, φιλικού, συμμετοχικού και λειτουργικού δήμου καινοτομίας, οικονομίας της γνώσης, κέντρο πολιτισμού, ανάπτυξης πράσινου και εναλλακτικών μορφών τουρισμού της Περιφέρειας Κρήτης και ένα από τα μητροπολιτικά κέντρα της Ευρωμεσογειακής Συνεργασίας, χωρίς κοινωνικούς αποκλεισμούς, με κοινωνική συνοχή, υψηλή και σταθερή απασχόληση, και οργάνωση του τοπικού συστήματος με τρόπο αποδοτικό και αποτελεσματικό». Η επίτευξη του οράματος θα πραγματοποιηθεί αξιοποιώντας το σύνολο των ενδογενών πόρων (φυσικών, ανθρωπίνων, παραγωγικών, πολιτιστικών – ιστορικών) και των συγκριτικών πλεονεκτημάτων του με παράλληλη αποτελεσματική αντιμετώπιση των αδύνατων σημείων και απειλών. Για την επίτευξη του οράματος το Επιχειρησιακό Πρόγραμμα, προβλέπει 4 Άξονες με 16 Μέτρα, που αποτυπώνονται στο διάγραμμα A.5.1.4.5. με τις αντίστοιχες κατηγορίες παρέμβασης.

#### **A.5.1.4.6 Τοπικό Σχέδιο Αποκεντρωμένης Διαχείρισης Στερεών Αποβλήτων Δήμου Χανίων»**

Ειδικό Στρατηγικό Πλαίσιο του Δήμου αποτελεί το «Τοπικό Σχέδιο Αποκεντρωμένης Διαχείρισης Στερεών Αποβλήτων Δήμου Χανίων», όπου προβλέπεται ότι το ποσοστό ανακύκλωσης πρέπει να φτάσει μέχρι το 2020 το 65% όλων των ανακυκλώσιμων, συμπεριλαμβανομένων :

- Των συσκευασιών, που αποτελούν περίπου το 27% των ΑΣΑ
- Του έντυπου χαρτιού, που αποτελεί περίπου το 7% των ΑΣΑ
- Των λοιπών μη συσκευασιών (πλαστικά, υφάσματα, μέταλλα κ.λπ.) που αποτελούν περίπου το 10% των ΑΣΑ.

Για την επίτευξη του στόχου ανακύκλωσης οι προτεινόμενες δράσεις αφορούν :

- Πρόληψης, σε συνεργασία με τη ΔΕΔΙΣΑ Α.Ε. (ΟΤΑ)
  - ✓ Ενημέρωση για τη μείωση της χρήσης συσκευασιών.
  - ✓ Ενημέρωση για τη σημασία και την αξία της πρόληψης- χρήσιμες συμβουλές.
  - ✓ Ηλεκτρονικά μηνύματα για την πρόληψη
  - ✓ Καταχωρήσεις, άρθρα, δημοσιεύσεις, ανακοινώσεις
- Πρόληψης, σε συνεργασία με εθελοντές, εθελοντικές ομάδες / συλλόγους και φορείς για σεμινάρια χειροποίητων κατασκευών από «άχρηστα» υλικά και επαναχρησιμοποίηση η/και επιδιόρθωση ηλεκτρονικών αποβλήτων, έντυπων και βιβλίων, ρουχισμού κ.λπ.
- Διαλογής στην Πηγή για
  - ✓ Βιοαπόβλητα με συλλογή πόρτα - πόρτα από κάθε νοικοκυριό ή κάθε κατοικία / συλλογή σε χωριστούς κάδους που βρίσκονται τοποθετημένοι σε πυκνό δίκτυο κοντά στα νοικοκυριά, κατοικίες / συλλογή σε κεντρικά σημεία, όπου ο πολίτης μεταφέρει μόνος του τα διαχωρισμένα απόβλητα.
  - ✓ Ανακυκλώσιμα με μπλε κάδο για τα ανακυκλώσιμα απόβλητα χαρτιού, μετάλλων και πλαστικών (συνολικά και όχι μόνο συσκευασιών) / σύστημα κάδων για τη διαλογή γυαλιού / μπλε κάδο (με επισήμανση) για την χωριστή διαλογή του χαρτιού σε περιοχές με μεγάλη παραγωγή / προμήθεια και εγκατάσταση βυθιζόμενων κάδων ή/και υπέργειων με συμπίεση,
  - ✓ Πράσινα απόβλητα και δίκτυο πράσινων σημείων



Πίνακας Α.5.1.4.5.: Άξονες και Μέτρα Επιχειρησιακού Προγράμματος

<b>ΑΞΟΝΑΣ 1:</b>	
<b>ΠΕΡΙΒΑΛΛΟΝ &amp; ΠΟΙΟΤΗΤΑ ΖΩΗΣ</b>	
<b>Μέτρο 1.1</b> ΕΝΕΡΓΕΙΑΚΗ ΔΙΑΧΕΙΡΙΣΗ ΚΑΙ ΑΝΤΙΜΕΤΩΠΙΣΗ ΤΗΣ ΚΛΙΜΑΤΙΚΗΣ ΑΛΛΑΓΗΣ – ΑΣΤΙΚΟ ΠΕΡΙΒΑΛΛΟΝ	<p>1.1.1 Αξιοποίηση ΑΠΕ - Ενεργειακή αναβάθμιση δημοτικών κτιρίων και εγκαταστάσεων – Εξοικονόμηση Ενέργειας.</p> <p>1.1.2 Ολοκληρωμένες αστικές αναπλάσεις.</p> <p>1.1.3 Προώθηση θεμάτων πολεοδομικού σχεδιασμού.</p> <p>1.1.4 Προστασία και ανάδειξη της Παλιάς Πόλης Χανίων και του Ενετικού Λιμένα.</p> <p>1.1.5 Αναβάθμιση και δημιουργία νέων κοινόχρηστων-ελεύθερων χώρων. Επέκταση αστικού και περιαστικού πρασίνου.</p>
<b>Μέτρο 1.2.</b> ΟΔΙΚΟ ΔΙΚΤΥΟ – ΚΥΚΛΟΦΟΡΙΑ - ΒΙΩΣΙΜΗ ΚΙΝΗΤΙΚΟΤΗΤΑ	<p>1.2.1. Βελτίωση και συντήρηση οδικού δικτύου και συγκοινωνιακών συνδέσεων.</p> <p>1.2.2 Αντιμετώπιση προβλημάτων κυκλοφορίας, οδικής ασφάλειας και στάθμευσης.</p> <p>1.2.3 Προώθηση βιώσιμων μεταφορών, προσπελασιμότητας και κινητικότητας.</p>
<b>Μέτρο 1.3</b> ΥΔΡΕΥΣΗ – ΑΡΔΕΥΣΗ – ΑΠΟΧΕΤΕΥΣΗ – ΚΑΘΑΡΙΟΤΗΤΑ – ΑΝΑΚΥΚΛΩΣΗ	<p>1.3.1 Εξασφάλιση επάρκειας και ποιότητας νερού. Βελτίωση, επέκταση και εκσυγχρονισμός δικτύων ύδρευσης, άρδευσης και αποχέτευσης.</p> <p>1.3.2 Ολοκληρωμένη και ασφαλή διαχείριση αποβλήτων και τριτοβάθμια επεξεργασία λυμάτων.</p> <p>1.3.3 Βελτίωση της καθαριότητας και ενίσχυση της ανακύκλωσης. Αναβάθμιση και αντικατάσταση στόλου οχημάτων και του εξοπλισμού αποκομιδής απορριμμάτων.</p>
<b>Μέτρο 1.4</b> ΔΙΑΧΕΙΡΙΣΗ ΚΑΙ ΠΡΟΣΤΑΣΙΑ ΦΥΣΙΚΩΝ ΠΟΡΩΝ	<p>1.4.1. Προστασία και ανάδειξη του φυσικού περιβάλλοντος.</p> <p>1.4.2 Προστασία θαλάσσιου περιβάλλοντος και ακτών. Εφαρμογή πιλοτικών προγραμμάτων οικολογικής διαχείρισης παραλιών.</p> <p>1.4.3 Προστασία περιοχών NATURA 2000, οικοσυστημάτων και βιοποικιλότητας.</p>
<b>Μέτρο 1.5</b> ΑΣΦΑΛΕΙΑ ΚΑΙ ΠΟΛΙΤΙΚΗ ΠΡΟΣΤΑΣΙΑ	<p>1.5.1 Βελτίωση ικανότητας πρόληψης και αντιμετώπισης εκτάκτων καταστάσεων.</p> <p>1.5.2 Ανάπτυξη υποδομών πολιτικής προστασίας.</p>
<b>ΑΞΟΝΑΣ 2 :</b>	
<b>ΚΟΙΝΩΝΙΚΗ ΠΟΛΙΤΙΚΗ, ΠΑΙΔΕΙΑ, ΑΘΛΗΤΙΣΜΟΣ, ΠΟΛΙΤΙΣΜΟΣ</b>	
<b>Μέτρο 2.1.</b> ΚΟΙΝΩΝΙΚΗ ΣΥΝΟΧΗ, ΜΕΡΙΜΝΑ ΚΑΙ ΦΡΟΝΤΙΔΑ	<p>2.1.1 Βελτίωση και επέκταση υφισταμένων δομών κοινωνικής φροντίδας. Προστασία οικογένειας και παιδιού.</p> <p>2.1.2 Δημιουργία νέων Κοινωνικών Δομών. Συνεργασία, υποστήριξη και ενίσχυση κοινωνικού έργου άλλων φορέων.</p> <p>2.1.3 Εξάλειψη των κοινωνικών διακρίσεων και προώθηση των ίσων ευκαιριών και της ίσης μεταχείρισης.</p> <p>2.1.4 Προαγωγή της δημόσιας υγείας με κεντρικό άξονα την πρόληψη. Συμβουλευτική και ψυχοκοινωνική στήριξη των πολιτών.</p> <p>2.1.5 Δημιουργία υποδομών για τα αδέσποτα ζώα και στήριξη της ζωοφιλίας.</p>
<b>Μέτρο 2.2</b> ΠΟΛΙΤΙΣΜΟΣ, ΑΘΛΗΤΙΣΜΟΣ, ΕΘΕΛΟΝΤΙΣΜΟΣ	<p>2.2.1 Ανάδειξη μνημείων και αναβάθμιση χώρων αρχαιολογικού και ιστορικού ενδιαφέροντος. Δημιουργία δικτύου πολιτιστικών – ιστορικών διαδρομών.</p> <p>2.2.2 Αξιοποίηση και ανάδειξη των ιδιαίτερων χαρακτηριστικών της ενδοχώρας και των ορεινών περιοχών. Διαμόρφωση οργανωμένων φυσιολατρικών – ιστορικών – πολιτιστικών διαδρομών.</p> <p>2.2.3 Βελτίωση λειτουργίας, λειτουργίας και δημιουργία νέων πολιτιστικών υποδομών.</p> <p>2.2.4 Προώθηση πολιτιστικών δράσεων και εκδηλώσεων με διεθνή χαρακτήρα. Σχεδιασμός εκδόσεων πολιτιστικού περιεχομένου.</p> <p>2.2.5 Βελτίωση λειτουργίας, αναβάθμιση και δημιουργία νέων αθλητικών υποδομών.</p> <p>2.2.6 Διοργάνωση αθλητικών εκδηλώσεων και δράσεων. Προώθηση συνεργασιών με τοπικούς εθνικούς και διεθνείς αθλητικούς φορείς και οργανώσεις.</p> <p>2.2.7 Περαιτέρω ανάπτυξη του εθελοντισμού σε όλους τους τομείς.</p>
<b>Μέτρο 2.3</b> ΕΚΠΑΙΔΕΥΣΗ ΚΑΙ ΔΙΑ ΒΙΟΥ ΜΑΘΗΣΗ	<p>2.3.1 Ανέγερση νέων σχολικών μονάδων. Συντήρηση και αναβάθμιση υφισταμένων σχολικών μονάδων.</p> <p>2.3.2 Ενίσχυση προγραμμάτων δια βίου μάθησης ενηλίκων. Οργάνωση δικτύου εθελοντών εκπαιδευτών.</p>
<b>ΑΞΟΝΑΣ 3:</b>	
<b>ΤΟΠΙΚΗ ΟΙΚΟΝΟΜΙΑ ΚΑΙ ΑΠΑΣΧΟΛΗΣΗ</b>	
<b>Μέτρο 3.1</b> ΣΤΗΡΙΞΗ ΤΟΠΙΚΗ ΟΙΚΟΝΟΜΙΑΣ ΚΑΙ ΑΠΑΣΧΟΛΗΣΗΣ	<p>3.1.1 Προβολή, προώθηση και στήριξη των τοπικών προϊόντων.</p> <p>3.1.2 Δημιουργία ευκαιριών απασχόλησης και μείωσης της ανεργίας .</p>
<b>Μέτρο 3.2</b> ΤΟΥΡΙΣΤΙΚΗ ΑΝΑΠΤΥΞΗ ΚΑΙ ΑΝΑΔΕΙΞΗ ΤΗΣ ΤΑΥΤΟΤΗΤΑΣ ΤΟΥ ΔΗΜΟΥ	<p>3.2.1 Ενίσχυση τουριστικής προβολής του Δήμου Χανίων.</p> <p>3.2.2 Ανάπτυξη νέων μορφών τουρισμού. Προώθηση του εναλλακτικού και πράσινου τουρισμού.</p> <p>3.2.3 Προώθηση της ταυτότητας του Δήμου (City Branding) και συμμετοχή σε διεθνή δίκτυα συνεργασιών.</p>
<b>Μέτρο 3.3</b> ΚΑΙΝΟΤΟΜΙΑ ΚΑΙ ΕΠΙΧΕΙΡΗΜΑΤΙΚΟΤΗΤΑ	<p>3.3.1 Προώθηση της επιχειρηματικότητας. Δημιουργία Κοινωνικών συνεταιρισμών. Προώθηση της καινοτομίας και των νέων τεχνολογιών.</p>
<b>ΑΞΟΝΑΣ 4:</b>	
<b>ΒΕΛΤΙΩΣΗ ΤΗΣ ΔΙΟΙΚΗΤΙΚΗΣ ΙΚΑΝΟΤΗΤΑΣ ΤΟΥ ΔΗΜΟΥ ΚΑΙ ΤΩΝ ΝΟΜΙΚΩΝ ΠΡΟΣΩΠΩΝ</b>	
<b>Μέτρο 4.1</b> ΟΡΓΑΝΩΣΗ ΚΑΙ ΛΕΙΤΟΥΡΓΙΑ ΤΩΝ ΥΠΗΡΕΣΙΩΝ ΤΟΥ ΔΗΜΟΥ ΚΑΙ ΤΩΝ ΝΟΜΙΚΩΝ ΤΟΥ ΠΡΟΣΩΠΩΝ	<p>4.1.1 Βελτίωση της διοικητικής ικανότητας της αποτελεσματικότητας και της ποιότητας. Εξέταση τρόπου λειτουργίας δημοτικών υπηρεσιών και υποδομών.</p> <p>4.1.2 Βελτίωση της διαφάνειας και αύξησης της συμμετοχής των πολιτών. Βελτίωση των υπηρεσιών προς τους πολίτες.</p>
<b>Μέτρο 4.2</b> ΑΝΘΡΩΠΙΝΟ ΔΥΝΑΜΙΚΟ ΚΑΙ ΥΛΙΚΟΤΕΧΝΙΚΗ ΥΠΟΔΟΜΗ	<p>4.2.1. Κατάρτιση και επιμόρφωση ανθρώπινου δυναμικού.</p> <p>4.2.2 Συντήρηση και αναβάθμιση δημοτικών κτιριακών εγκαταστάσεων.</p> <p>4.2.3 Εκσυγχρονισμός και προμήθεια νέου ηλεκτρομηχανολογικού / λουπού εξοπλισμού και οχημάτων.</p>
<b>Μέτρο 4.3</b> ΤΕΧΝΟΛΟΓΙΕΣ ΠΛΗΡΟΦΟΡΙΚΗΣ ΚΑΙ ΕΠΙΚΟΙΝΩΝΙΩΝ	<p>4.3.1 Ανάπτυξη νέων ηλεκτρονικών / ψηφιακών υπηρεσιών και ψηφιακού περιεχομένου και συνεχή ενσωμάτωση των ΤΠΕ. Ενίσχυση των ανοικτών προτύπων και του ελεύθερου/ανοικτού λογισμικού.</p> <p>4.3.2 Ανάπτυξη /επέκταση των υποδομών ΤΠΕ και πληροφοριακών συστημάτων.</p>
<b>Μέτρο 4.4</b> ΟΙΚΟΝΟΜΙΚΗ ΛΕΙΤΟΥΡΓΙΑ ΚΑΙ ΔΙΑΧΕΙΡΙΣΗ	<p>4.4.1 Αποδοτική και αποτελεσματική οικονομική διαχείριση. Ενίσχυση του συστήματος είσπραξης και εποπτείας.</p> <p>4.4.2 Αξιοποίηση ακίνητης δημοτικής περιουσίας.</p>
<b>Μέτρο 4.5</b> ΕΝΙΣΧΥΣΗ ΕΞΩΣΤΡΕΦΕΙΑΣ	<p>4.5.1 Ανάπτυξη συνεργασιών με φορείς σε τοπικό και υπερτοπικό επίπεδο.</p>





#### **A.5.1.4.6 Αξιολόγηση περιβαλλοντικού Θορύβου**

Η μελέτη «Αξιολόγηση Περιβαλλοντικού Θορύβου στο πλαίσιο εφαρμογής της Οδηγίας 2002/49/ΕΚ για τα Πολεοδομικά Συγκροτήματα Ηρακλείου Κρήτης και Χανίων» εκπονήθηκε για την Δ/νση Ε.Α.Ρ.Θ του Υ.Π.Ε.Κ.Α από την «ΑΔΚ Σύμβουλοι Μηχανικοί ΑΕ & Νικόλαος Κωλέττης του Ελευθερίου». Το αντικείμενο και ο σκοπός της μελέτης είναι η υλοποίηση της εφαρμογής της Οδηγίας 2002/49/ΕΚ για τα πολεοδομικά συγκροτήματα Ηρακλείου Κρήτης και Χανίων, λόγω των «κοινών χωρικών στοιχείων» που συνδέουν τις δύο περιοχές και αφορά περιβάλλοντα θόρυβο από οδική - αεροπορική κυκλοφορία καθώς και βιομηχανικό θόρυβο (όπου υπάρχει).

Στο πλαίσιο της προαναφερόμενης μελέτης εκπονήθηκαν οι Στρατηγικοί Χάρτες Θορύβου Σ.Χ.Θ. του Πολεοδομικού Συγκροτήματος Χανίων για τους Ευρωπαϊκούς Δείκτες Θορύβου  $L_{den}$  &  $L_{night}$  (συνδυασμός οδικού και αεροπορικού θορύβου), σε υπόβαθρο της δορυφορικής εικόνας του ψηφιακού υποβάθρου και σύμφωνα με τα αποτελέσματα του ειδικού λογισμικού υπολογισμού του οδικού κυκλοφοριακού και αεροπορικού θορύβου CadnaA με την μεθοδολογία «NMPC-Routes-96 (SETRA-CERTU-LCPC-CSTB) και την μεθοδολογία «ECAC doc 29» αντίστοιχα.

Έγινε η αξιολόγηση πιθανών κυκλοφοριακών επεμβάσεων ως προς τις επιπτώσεις τους στα υφιστάμενα επίπεδα θορύβου, για τα κάτωθι τμήματα της εγκεκριμένης κυκλοφοριακής μελέτης των Χανίων:

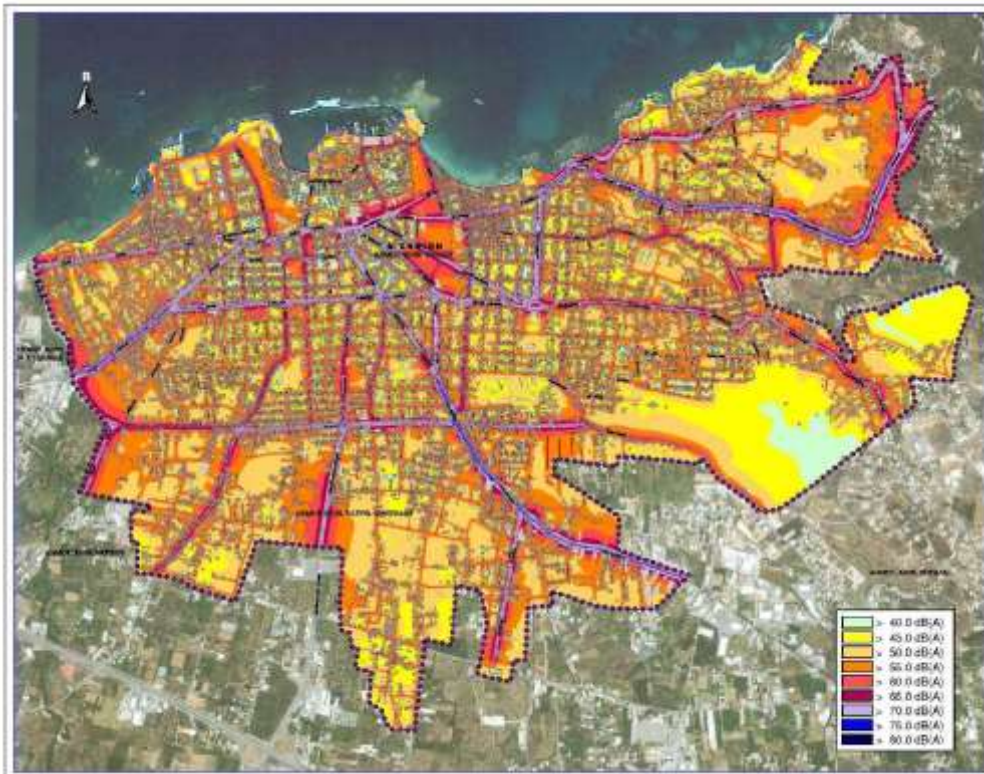
- Μονοδρόμηση οδού Ελ. Βενιζέλου, από τη συμβολή της με την Ηρ. Πολυτεχνείου έως το κέντρο της πόλης
- Αλλαγή φοράς των οδών:
  - ✓ Κ. Παλαμά – Αντ. Γιάνναρη – Φυλλάκη
  - ✓ Ησυχάκη – Κ. Μητσοτάκη – Ρενιέρη – Δημακοπούλου
  - ✓ Πολ. Πολυχρονίδη – Καλλιτσουνάκη – Ξανθουδίδου
  - ✓ Πλάτωνος – Γ. Χατζηδάκη
  - ✓ Κριτοβουλίδου
- Μονοδρόμηση της οδού Κύπρου
- Ανάπλαση Αποκορώνου (από πλ. Αγοράς έως τη συμβολή της με την Μ. Μπότσαρη)
- Ανάπλαση Γογονή

Παράλληλα έγινε ειδική θεώρηση αντιπροσωπευτικής υπό-περιοχής των Χανίων που είναι η ιστορική περιοχή στο κέντρο της πόλης. Διαθέτει πυκνό αστικό ιστό και ένα μίγμα δραστηριοτήτων: κατοικία, ξενώνες, εμπορικά καταστήματα, ψυχαγωγικές δραστηριότητες, αρχαιολογικούς χώρους, ιστορικούς χώρους, μουσεία, παραλία.

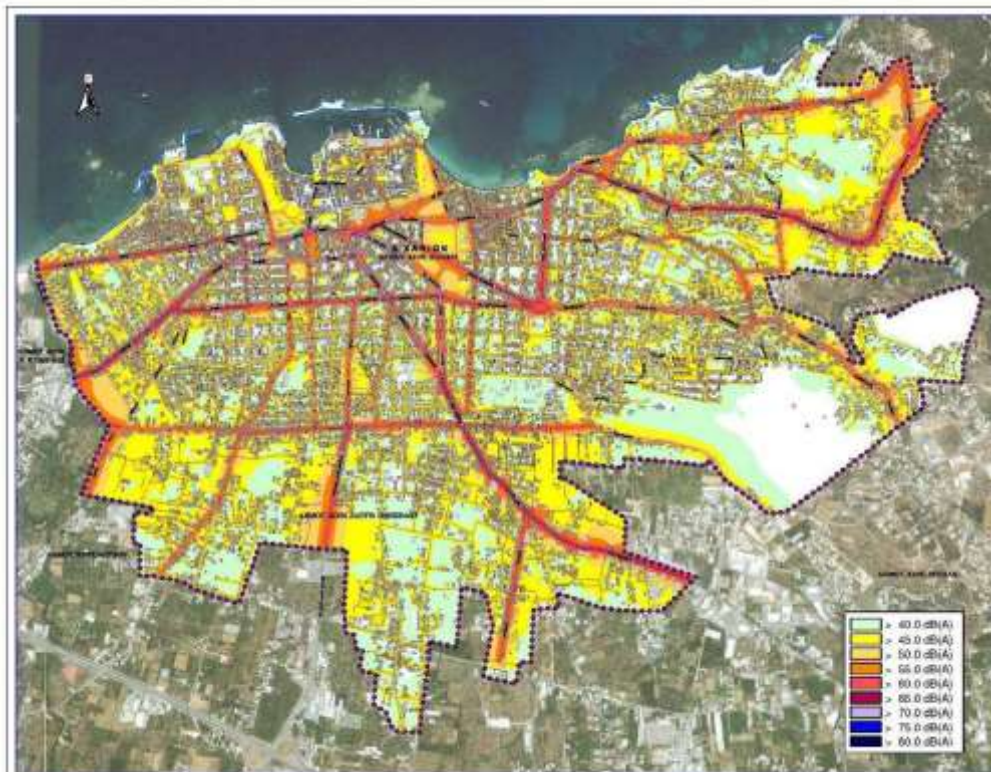


# Δήμος Χανίων

## Πολεοδομικό Συγκρότημα Χανίων



Δείκτης θορύβου Lden



Δείκτης θορύβου Lnight



Α.5.2 ΣΥΝΟΠΤΙΚΗ ΑΞΙΟΛΟΓΗΣΗ ΤΩΝ ΕΙΔΙΚΩΝ ΚΑΤΕΥΘΥΝΣΕΩΝ ΚΑΙ ΠΡΟΒΛΕΨΕΩΝ ΑΝΑΠΤΥΞΗΣ	
ΠΡΟΒΛΗΜΑΤΑ ΚΑΙ ΠΕΡΙΟΡΙΣΜΟΙ	ΔΥΝΑΤΟΤΗΤΕΣ ΚΑΙ ΕΥΚΑΙΡΙΕΣ
<p><b>Προβλήματα / Ανάγκες</b></p> <ul style="list-style-type: none"> <li>• Ανάγκη για προστασία και ανάδειξη των στοιχείων του φυσικού και πολιτιστικού περιβάλλοντος στην Παλιά Πόλη</li> <li>• Ανάγκη για προστασία και ανάδειξη των στοιχείων του φυσικού και πολιτιστικού περιβάλλοντος στα Ταμπακαριά και στην Χαλέπα</li> <li>• Ανάγκη αναβάθμισης του παράκτιου αστικού μετώπου στη Νέα Χώρα και Αγία Κυριακή</li> <li>• Ανάγκη αναδιοργάνωσης της κυκλοφορίας οχημάτων στο νεότερο τμήμα της πόλης</li> <li>• Ανάγκη ενίσχυσης του δικτύου κοινόχρηστων χώρων και διαδρομών πεζών και ποδηλάτων</li> </ul>	<p><b>Δυνατότητες</b></p> <ul style="list-style-type: none"> <li>• Αξιοποίηση της κατεύθυνσης για ολοκληρωμένο πρόγραμμα ενεργειών και δράσεων σε περιοχές με φέρουσα ικανότητα φυσικού και πολιτιστικού κεφαλαίου, στις οποίες περιλαμβάνεται η ζώνη που ενσωματώνει την περιοχή της Σούδας (λιμάνι κρουαζιέρας) και την Παλιά Πόλη</li> <li>• Αξιοποίηση της κατεύθυνσης για ανάπτυξη ειδικών μορφών τουρισμού (αστικός, πολιτισμικός, κρουαζιέρας, αθλητικός και συνεδριακός)</li> <li>• Αξιοποίηση των κατευθύνσεων για βασικούς άξονες πεζοδρόμων, ποδηλατοδρόμων, σε συνδυασμό με ιστορικούς, πολιτιστικούς πόρους και επανάχρηση αξιόλογων κτιρίων ή συνόλων</li> <li>• Αξιοποίηση των κατευθύνσεων για βιοκλιματικές παρεμβάσεις</li> <li>• Ύπαρξη ολοκληρωμένων στρατηγικών σχεδίων που συναρτώνται με την αύξηση της ανακύκλωσης όπως οι σχετικές προβλέψεις του Επιχειρησιακού, Στρατηγικού Σχεδίου του Δήμου και το Τοπικό Σχέδιο Αποκεντρωμένης Διαχείρισης Στερεών Αποβλήτων Δήμου Χανίων</li> </ul>
<p><b>Περιορισμοί</b></p> <ul style="list-style-type: none"> <li>• Καθυστερήσεις στην έγκριση των πλαισίων χωρικού σχεδιασμού</li> <li>• Καθυστερήσεις των μεταρρυθμίσεων</li> <li>• Αλλαγές στο υφιστάμενο θεσμικό πλαίσιο</li> </ul>	<p><b>Ευκαιρίες</b></p> <ul style="list-style-type: none"> <li>• Αξιοποίηση διαθέσιμων πόρων για την υλοποίηση δράσεων σε εφαρμογή κατευθύνσεων του χωρικού σχεδιασμού και των προβλέψεων ανάπτυξης</li> </ul>



Α.6 ΟΛΟΚΛΗΡΩΜΕΝΑ ΠΡΟΓΡΑΜΜΑΤΑ ΠΟΥ ΥΛΟΠΟΙΗΘΗΚΑΝ ΣΤΗΝ ΠΕΡΙΟΧΗ ΠΑΡΕΜΒΑΣΗΣ ΑΠΟ ΤΟ 2000 ΕΩΣ ΤΟ 2015				
Α.6.1 ΣΥΝΟΠΤΙΚΗ ΠΑΡΟΥΣΙΑΣΗ ΤΩΝ ΟΛΟΚΛΗΡΩΜΕΝΩΝ ΠΡΟΓΡΑΜΜΑΤΩΝ				
Κατηγορία Δράσης	Κόστος	Πηγή Χρηματοδότησης	Δείκτες	
			Πραγματοποίησης / Εκροών	Αποτελέσματος
<b>Τίτλος προγράμματος 1: «Ολοκληρωμένη παρέμβαση αστικής ανάπτυξης στην ευρύτερη περιοχή της Σπλάντζιας στην Παλιά Πόλη Χανίων»</b>				
<b>ΠΕΡΙΒΑΛΛΟΝ</b>	<b>1.426.900,00</b>			
ΠΡΑΞΗ 1.1 ΔΙΑΜΟΡΦΩΣΗ ΟΔΟΥ ΣΗΦΑΚΑ	88.000,00	ΠΕΠ Κρήτης 00-06		
ΠΡΑΞΗ 1.2 ΔΙΑΜΟΡΦΩΣΗ ΟΔΟΥ ΧΑΤΖΗΜΙΧΑΛΗ ΝΤΑΛΙΑΝΗ	175.000,00	ΠΕΠ Κρήτης 00-06		
ΠΡΑΞΗ 1.3 ΔΙΑΜΟΡΦΩΣΗ ΟΔΩΝ ΔΑΣΚΑΛΟΓΙΑΝΝΗ ΚΑΙ ΑΡΧΟΛΕΩΝ	103.000,00	ΠΕΠ Κρήτης 00-06		
ΠΡΑΞΗ 1.4 ΑΝΑΠΛΑΣΗ ΟΔΩΝ, ΚΟΙΝΟΧΡΗΣΤΩΝ ΧΩΡΩΝ ΚΑΙ ΜΝΗΜΕΙΩΝ ΠΕΡΙΕ Ι.Ν. ΑΓ. ΝΙΚΟΛΑΟΥ ΚΑΙ ΠΛΑΤΕΙΑΣ ΣΠΛΑΝΤΖΙΑΣ	144.100,00	ΠΕΠ Κρήτης 00-06		
ΠΡΑΞΗ 1.5 ΔΙΑΜΟΡΦΩΣΗ ΟΔΟΥ ΜΙΝΩΟΣ ΚΑΙ ΑΝΑΤΟΛΙΚΟΥ ΑΝΑΧΩΜΑΤΟΣ ΕΝΕΤΙΚΟΥ ΤΕΙΧΟΥΣ – ΑΝΑΔΕΙΞΗ ΠΕΡΙΟΧΗΣ ΠΥΛΗΣ SABBIONARA	85.800,00	ΠΕΠ Κρήτης 00-06		
ΠΡΑΞΗ 1.6 ΑΝΑΠΛΑΣΗ ΓΕΙΤΟΝΙΑΣ ΚΑΤΟΙΚΙΑΣ ΠΕΡΙΕ ΤΩΝ ΟΔΩΝ ΠΕΖΑΝΟΥ-ΚΟΥΜΗ ΚΑΙ Ι.Ν. ΑΓΙΩΝ ΑΝΑΡΓΥΡΩΝ.	79.500,00	ΠΕΠ Κρήτης 00-06		
ΠΡΑΞΗ 1.7 ΑΝΑΠΛΑΣΗ ΕΠΕΚΤΑΣΗΣ ΟΔΟΥ ΣΗΦΑΚΑ ΚΑΙ ΟΔΩΝ ΠΕΡΙΕ ΕΡΓΑΤΙΚΗΣ ΠΟΛΥΚΑΤΟΙΚΙΑΣ	69.500,00	ΠΕΠ Κρήτης 00-06		
ΠΡΑΞΗ 1.8 ΚΑΤΑΣΚΕΥΗ ΔΙΚΤΥΟΥ ΠΥΡΟΣΒΕΣΗΣ	682.000,00	ΠΕΠ Κρήτης 00-06		
<b>ΜΕΤΑΦΟΡΕΣ</b>	<b>1.399.100,00</b>			
ΠΡΑΞΗ 2.1 ΔΙΑΜΟΡΦΩΣΗ ΟΔΟΥ ΣΗΦΑΚΑ	175.000,00	ΠΕΠ Κρήτης 00-06		
ΠΡΑΞΗ 2.2 ΔΙΑΜΟΡΦΩΣΗ ΟΔΩΝ ΔΑΣΚΑΛΟΓΙΑΝΝΗ ΚΑΙ ΑΡΧΟΛΕΩΝ	256.000,00	ΠΕΠ Κρήτης 00-06		
ΠΡΑΞΗ 2.3 ΑΝΑΠΛΑΣΗ ΟΔΩΝ, ΚΟΙΝΟΧΡΗΣΤΩΝ ΧΩΡΩΝ ΚΑΙ ΜΝΗΜΕΙΩΝ ΠΕΡΙΕ Ι.Ν. ΑΓ. ΝΙΚΟΛΑΟΥ ΚΑΙ ΠΛΑΤΕΙΑΣ ΣΠΛΑΝΤΖΙΑΣ	278.900,00	ΠΕΠ Κρήτης 00-06		
ΠΡΑΞΗ 2.4 ΔΙΑΜΟΡΦΩΣΗ ΟΔΟΥ ΜΙΝΩΟΣ ΚΑΙ ΑΝΑΤΟΛΙΚΟΥ ΑΝΑΧΩΜΑΤΟΣ ΕΝΕΤΙΚΟΥ ΤΕΙΧΟΥΣ – ΑΝΑΔΕΙΞΗ ΠΕΡΙΟΧΗΣ ΠΥΛΗΣ	387.200,00	ΠΕΠ Κρήτης 00-06		



Δήμος Χανίων

SABBIONARA				
ΠΡΑΞΗ 2.5 ΑΝΑΠΛΑΣΗ ΓΕΙΤΟΝΙΑΣ ΚΑΤΟΙΚΙΑΣ ΠΕΡΙΕ ΤΩΝ ΟΔΩΝ ΠΕΖΑΝΟΥ-ΚΟΥΜΗ ΚΑΙ Ι.Ν. ΑΓΙΩΝ ΑΝΑΡΓΥΡΩΝ.	152.500,00			
ΠΡΑΞΗ 2.6 ΑΝΑΠΛΑΣΗ ΕΠΕΚΤΑΣΗΣ ΟΔΟΥ ΣΗΦΑΚΑ ΚΑΙ ΟΔΩΝ ΠΕΡΙΕ ΕΡΓΑΤΙΚΗΣ ΠΟΛΥΚΑΤΟΙΚΙΑΣ	149.500,00	ΠΕΠ Κρήτης 00-06		
<b>ΥΓΕΙΑ- ΠΡΟΝΟΙΑ</b>	<b>519.627,00</b>			
ΠΡΑΞΗ 3.1 ΑΝΑΚΑΤΑΣΚΕΥΗ ΚΑΙ ΕΠΑΝΑΧΡΗΣΗ ΔΗΜΟΤΙΚΟΥ ΚΤΗΡΙΟΥ ΟΔΟΥ ΔΡΑΚΟΝΤΟΠΟΥΛΟΥ	115.000,00	ΠΕΠ Κρήτης 00-06		
ΠΡΑΞΗ 3.2 ΕΞΑΓΟΡΑ ΕΝΟΣ ΚΤΙΡΙΟΥ - ΑΠΟΚΑΤΑΣΤΑΣΗ ΔΥΟ ΚΤΙΡΙΩΝ ΕΠΙ ΤΗΣ ΟΔΟΥ ΝΙΚΗΦΟΡΟΥ ΕΠΙΣΚΟΠΟΥ	274.627,00	ΠΕΠ Κρήτης 00-06		
ΠΡΑΞΗ 3.3 ΠΡΟΣΘΗΚΗ Α ΟΡΟΦΟΥ ΣΕ ΔΗΜΟΤΙΚΟ ΚΤΙΡΙΟ ΕΠΙ ΤΗΣ ΟΔΟΥ ΜΕΛΕΤΙΟΥ ΦΙΛΑΔΕΛΦΕΙΑΣ	40.000,00	ΠΕΠ Κρήτης 00-06		
ΠΡΑΞΗ 3.5 ΕΚΣΥΓΧΡΟΝΙΣΜΟΣ, ΕΜΠΛΟΥΤΙΣΜΟΣ ΚΑΙ ΒΕΛΤΙΩΣΗ ΚΟΙΝΩΝΙΚΗΣ ΥΠΟΔΟΜΗΣ ΣΥΣΣΙΤΙΟΥ ΓΙΑ ΤΙΣ ΕΙΔΙΚΕΣ ΟΜΑΔΕΣ ΠΛΗΘΥΣΜΟΥ ΤΗΣ ΠΕΡΙΟΧΗΣ ΣΠΛΑΝΤΖΙΑ	30.000,00	ΠΕΠ Κρήτης 00-06		
ΠΡΑΞΗ 3.6 ΕΚΣΥΓΧΡΟΝΙΣΜΟΣ, ΕΜΠΛΟΥΤΙΣΜΟΣ ΚΑΙ ΒΕΛΤΙΩΣΗ ΙΑΤΡΙΚΗΣ ΥΠΟΔΟΜΗΣ ΟΔΟΝΤΙΑΤΡΕΙΟΥ ΓΙΑ ΕΙΔΙΚΕΣ ΟΜΑΔΕΣ ΠΛΗΘΥΣΜΟΥ ΤΗΣ ΠΕΡΙΟΧΗΣ ΣΠΛΑΝΤΖΙΑ	60.000,00	ΠΕΠ Κρήτης 00-06		
<b>ΠΟΛΙΤΙΣΜΟΣ</b>	<b>667.873,00</b>			
ΠΡΑΞΗ 4.1 ΑΝΑΠΛΑΣΗ ΟΔΩΝ, ΚΟΙΝΟΧΡΗΣΤΩΝ ΧΩΡΩΝ ΚΑΙ ΜΝΗΜΕΙΩΝ ΠΕΡΙΕ Ι.Ν. ΑΓ. ΝΙΚΟΛΑΟΥ ΚΑΙ ΠΛΑΤΕΙΑΣ ΣΠΛΑΝΤΖΙΑΣ	441.000,00	ΠΕΠ Κρήτης 00-06		
ΠΡΑΞΗ 4.2 ΔΙΑΜΟΡΦΩΣΗ ΟΔΟΥ ΜΙΝΩΟΣ ΚΑΙ ΑΝΑΤΟΛΙΚΟΥ ΑΝΑΧΩΜΑΤΟΣ ΕΝΕΤΙΚΟΥ ΤΕΙΧΟΥΣ – ΑΝΑΔΕΙΞΗ ΠΕΡΙΟΧΗΣ ΠΥΛΗΣ SABBIONARA	59.000,00	ΠΕΠ Κρήτης 00-06		
ΠΡΑΞΗ 4.3 ΑΠΟΚΑΤΑΣΤΑΣΗ ΚΑΙ ΑΝΑΔΕΙΞΗ Ι.Ν. ΑΓΙΑΣ ΕΙΡΗΝΗΣ	147.000,00	ΠΕΠ Κρήτης 00-06		
ΠΡΑΞΗ 4.4 ΔΗΜΙΟΥΡΓΙΑ ΠΟΛΥΚΕΝΤΡΟΥ ΤΕΧΝΗΣ	20.873,00	ΠΕΠ Κρήτης 00-06		
<b>ΤΟΠΙΚΕΣ ΔΟΜΕΣ</b>	<b>180.000,00</b>			
ΠΡΑΞΗ 5.1 ΧΡΗΜΑΤΟΔΟΤΗΣΗ ΠΟΛΙΤΙΣΤΙΚΩΝ ΔΡΑΣΤΗΡΙΟΤΗΤΩΝ : ΠΟΛΙΤΙΣΜΟΣ ΧΩΡΙΣ ΣΥΝΟΡΑ	80.000,00	ΠΕΠ Κρήτης 00-06		
ΠΡΑΞΗ 5.2 ΥΠΟΣΤΗΡΙΞΗ ΕΡΓΟΥ ΤΟΠΙΚΩΝ ΦΟΡΕΩΝ	100.000,00	ΠΕΠ Κρήτης 00-06		
<b>ΑΝΑΠΤΥΞΗ ΤΟΥ ΔΥΝΑΜΙΚΟΥ ΤΩΝ ΤΕΧΝΟΛΟΓΙΩΝ ΓΙΑ ΤΗΝ ΚΟΙΝΩΝΙΑ ΤΗΣ ΠΛΗΡΟΦΟΡΙΑΣ</b>	<b>63.500,00</b>			



ΠΡΑΞΗ 8.1 ΗΛΕΚΤΡΟΝΙΚΟ ΣΥΣΤΗΜΑ ΠΕΡΙΓΗΓΗΣΗΣ	50.000,00	ΠΕΠ Κρήτης 00-06		
ΠΡΑΞΗ 8.2 ΔΗΜΙΟΥΡΓΙΑ INFO KIOSK	13.500,00	ΠΕΠ Κρήτης 00-06		
<b>ΒΕΛΤΙΩΣΗ ΔΙΟΙΚΗΤΙΚΩΝ ΥΠΗΡΕΣΙΩΝ</b>	<b>90.000,00</b>			
ΠΡΑΞΗ 9.1 ΔΡΑΣΕΙΣ ΕΞΕΙΔΙΚΕΥΣΗΣ ΠΡΟΒΟΛΗΣ – ΔΗΜΟΣΙΟΤΗΤΑΣ ΤΩΝ ΔΡΑΣΕΩΝ ΤΟΥ ΕΤΠΑ	60.000,00	ΠΕΠ Κρήτης 00-06		
ΠΡΑΞΗ 9.2 ΔΙΚΤΥΩΣΗ	30.000,00	ΠΕΠ Κρήτης 00-06		

**Κείμενο σχολιασμού – επεξήγησης**

Η ολοκληρωμένη παρέμβαση αστικής ανάπτυξης στην ευρύτερη περιοχή της Σπλάντζιας στην Παλιά Πόλη Χανίων, στην περίοδο 2000 – 2006, αφορά στην ευρύτερη περιοχή της Σπλάντζιας στην Παλιά Πόλη με συνολική έκταση περίπου 120 στρέμματα και συνολικό πληθυσμό 887 άτομα. (χάρτης Α.6.1.1.1). Η περιοχή αποτελεί εκφραστή της ιστορίας ενώ παράλληλα διαδραματίζει ρόλο πολιτιστικό (λόγω της πλατείας της Σπλάντζιας), εμπορικό και τουριστικό. Στο σημείο αυτό καταγράφεται η αντίφαση του ότι ενώ η περιοχή είναι υποβαθμισμένη, λόγω της συγκέντρωσης ιστορικών στοιχείων προσελκύει πλήθος επισκεπτών.

Ως προβλήματα της περιοχής παρέμβασης καταγράφονται :

- κάτοικοι χαμηλών εισοδημάτων
- γκέτο αλλοδαπών, μεταναστών, ναρκομανών
- αυξημένες ανάγκες για παλιά, ιστορικά κτίρια
- χαμηλής ποιότητας κατοικίες
- μεγάλος αριθμός εγκαταλελειμμένων κτιρίων
- χαμηλό ύψος ενοικίων
- έλλειψη ελεύθερων χώρων και πρασίνου
- έλλειψη αστικού εξοπλισμού
- δυσχερής κυκλοφοριακή πρόσβαση
- εν γένει υστέρηση τεχνικών και κοινωνικών υποδομών

Κεντρικός Στόχος είναι «Η βιώσιμη ανάπτυξη της περιοχής Σπλάντζιας, βασική προϋπόθεση για την ευημερία, ισονομία και αειφορία της» και ως στόχοι ορίζονται η :

- βελτίωση της λειτουργικότητας των κοινόχρηστων υποδομών
- αισθητική αναβάθμιση των δημόσιων χώρων
- διατήρηση της τοπικής ταυτότητας
- ποιοτική αναβάθμιση κοινωνικών υπηρεσιών εξυπηρέτησεων
- αξιοποίηση των νέων τεχνολογιών
- μείωση της κοινωνικής ανισότητας
- δημιουργία ευκαιριών απασχόλησης
- στήριξη της επιχειρηματικής δραστηριότητας

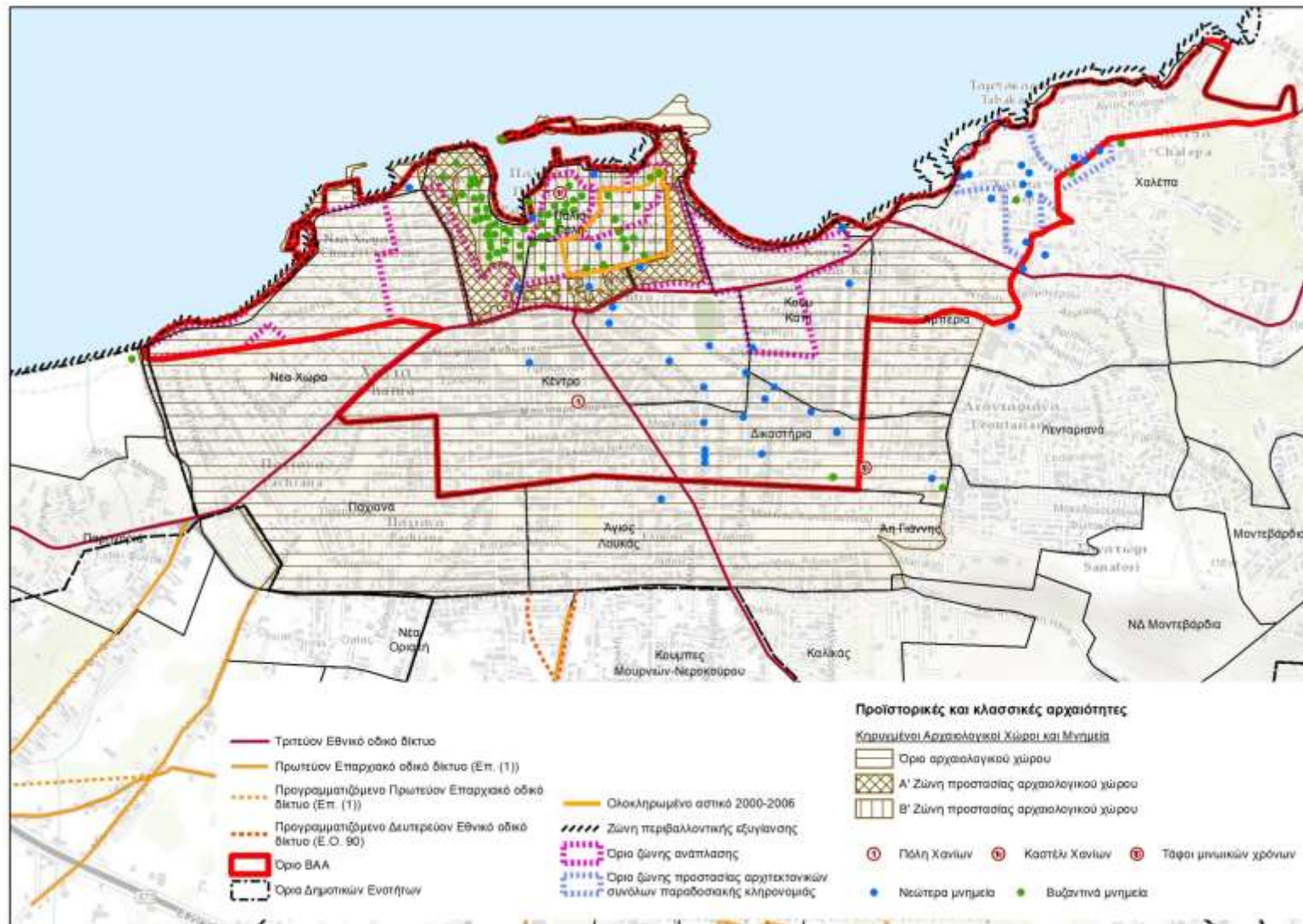
Στον πίνακα Α.6.1.1.1 αποτυπώνονται οι τομείς παρέμβασης με τις αντίστοιχες πράξεις, τους προϋπολογισμούς και τους φορείς υλοποίησης για το ΕΤΠΑ και το ΕΚΤ

**Χάρτης**



## Δήμος Χανίων

Χάρτης Α.6.1.1.1: Ολοκληρωμένη παρέμβαση αστικής ανάπτυξης στην ευρύτερη περιοχή της Σπλάντζιας στην Παλιά Πόλη Χανίων, ΠΕΠ Κρήτης 2000 - 2006



**A.6 ΟΛΟΚΛΗΡΩΜΕΝΑ ΠΡΟΓΡΑΜΜΑΤΑ ΠΟΥ ΥΛΟΠΟΙΗΘΗΚΑΝ ΣΤΗΝ ΠΕΡΙΟΧΗ ΠΑΡΕΜΒΑΣΗΣ ΑΠΟ ΤΟ 2000 ΕΩΣ ΤΟ 2015**

**A.6.1 συνοπτική παρουσίαση των ολοκληρωμένων προγραμμάτων**

Κατηγορία Δράσης	Κόστος	Πηγή Χρηματοδότησης	Δείκτες	
			Πραγματοποίησης / Εκρώων	Αποτελέσμα τος
<b>Τίτλος προγράμματος 2: «Ολοκληρωμένο σχέδιο αστικής ανάπτυξης παλιάς πόλης Χανίων «Οασis»</b>				
1. ΔΗΜΙΟΥΡΓΙΑ ΚΑΙ ΕΞΑΣΦΑΛΙΣΗ ΥΨΗΛΗΣ ΠΟΙΟΤΗΤΑΣ ΔΗΜΟΣΙΩΝ ΧΩΡΩΝ	180.000,00			
Προμήθεια και εγκατάσταση εξοπλισμού για εκσυγχρονισμό και λειτουργία των κτισμάτων στέγασης της Ιστορικής, Λαογραφικής και Αρχαιολογικής Εταιρείας Κρήτης ( ΙΛΑΕΚ)	30.000,00	ΠΕΠ 07-13	<ul style="list-style-type: none"> <li>• Εξοπλισμός επίπλωσης Αριθμός 104</li> <li>• Εξοπλισμός κτιρίων Αριθμός 7</li> <li>• Ηλεκτρονικός και λοιπός εξοπλισμός Αρ. Σετ 8</li> <li>• Προμήθεια – εγκατάσταση φωτιστικών Αριθμός 1</li> <li>• Προμήθεια – εγκατάσταση προθηκών Αριθμός 2</li> </ul>	
Εργασίες εκσυγχρονισμού λειτουργίας κτιρίου Δημοτικής Πινακοθήκης	150.000,00	ΠΕΠ 07-13	<ul style="list-style-type: none"> <li>• Εμβαδόν εκθεσιακών χώρων που βελτιώνονται Μ2 700</li> <li>• Ηλεκτρονικός εξοπλισμός (soft ware – hardware) Αρ. Σετ 7</li> <li>• Λοιπός ηλεκτρονικός εξοπλισμός Αριθμός 7</li> <li>• Προμήθεια – εγκατάσταση φωτιστικών Αριθμός 50</li> <li>• Εκπαιδευτικά προγράμματα Αριθμός 2</li> </ul>	
2. ΕΚΣΥΓΧΡΟΝΙΣΜΟΣ ΤΩΝ ΔΙΚΤΥΩΝ ΥΠΟΔΟΜΗΣ	4.153.729,50			
Κατασκευή σύγχρονων δικτύων υποδομής στο κεντρικό τμήμα της Παλιάς Πόλης (αυτόνομο δίκτυο πυρόσβεσης, δίκτυο οπτικών ινών, ύδρευσης, διαχωρισμός δικτύων ακαθάρτων και όμβριων, υπογειοποίηση εναέριου δικτύου ΔΕΗ) και διαμόρφωση – αποκατάσταση οδών	1.367.650,00	ΠΕΠ 07-13	<ul style="list-style-type: none"> <li>• Δίκτυο ύδρευσης Χλμ. 0,05</li> <li>• Δίκτυο αποχέτευσης Χλμ. 0,08</li> <li>• Δίκτυο πυρόσβεσης Χλμ. 0,67</li> <li>• Πλακοστρώσεις Μ2 3.350</li> <li>• Μήκος δρόμου που διαμορφώνεται Χλμ. 0,95</li> <li>• Αποκατάσταση δικτύων ΟΚΩ % 10</li> </ul>	
Κατασκευή σύγχρονων δικτύων υποδομής στο δυτικό τμήμα της Παλιάς Πόλης (αυτόνομο δίκτυο πυρόσβεσης, δίκτυο	2.192.237,50	ΠΕΠ 07-13	<ul style="list-style-type: none"> <li>• Δίκτυο ύδρευσης Χλμ. 0,3</li> <li>• Δίκτυο αποχέτευσης Χλμ. 0,35</li> </ul>	





Δήμος Χανίων

οπτικών ινών, ύδρευσης, διαχωρισμός δικτύων ακαθάρτων και όμβριων, υπογειοποίηση εναέριου δικτύου ΔΕΗ) και διαμόρφωση – αποκατάσταση οδών			<ul style="list-style-type: none"> <li>• Δίκτυο πυρόσβεσης Χλμ. 1,4</li> <li>• Πλακοστρώσεις Μ2 4.850</li> <li>• Μήκος δρόμου που διαμορφώνεται Χλμ. 1,7</li> <li>• Αποκατάσταση % 10</li> </ul>	
Δράσεις διαλογής και ανακύκλωσης παραγόμενων απορριμμάτων : κεντρικά σημεία συλλογής καινοτόμου τεχνολογίας – στάσιμοι κάδοι	321.600,00	ΠΕΠ 07-13	<ul style="list-style-type: none"> <li>• Υπόγειοι κάδοι χωρητικότητας 2,200 l Αριθμός 11</li> <li>• Υπόγειοι κάδοι χωρητικότητας 4,400 l Αριθμός 3</li> <li>• Σημεία συλλογής Αριθμός 4</li> </ul>	
Δράσεις διαλογής και ανακύκλωση παραγόμενων απορριμμάτων : συλλογή πόρτα – πόρτα	272.242,00	ΠΕΠ 07-13	<ul style="list-style-type: none"> <li>• Κάδοι Αριθμός 120 κάδοι 10l 610 κάδοι 28l 610 κάδοι 50l 410 κάδοι 60l 130 κάδοι 80l 100 κάδοι 120l 40 κάδοι 190l 80 κάδοι 360l 120 κάδοι 500l Οχήματα Αριθμός 3 Ηλεκτρικά οχήματα Ω.Φ. 450 kg 2 Απορριματοφόρα</li> <li>• Δορυφορικά</li> <li>• Εκδόσεις Αριθμός 7.500 ετικέτες πληροφοριών 3.100 φυλλάδια 100 αφίσες</li> <li>• Κάδοι Αριθμός 20 κάδοι 10l 300 κάδοι 28l 130 κάδοι 50l 50 κάδοι 60l 20 κάδοι 80l</li> <li>• Οχήματα Αριθμός 1 απορριματοφόρο Δορυφορικό 1 ηλεκτρικό όχημα</li> <li>• Ω.Φ. ~450 kg 1 απορριματοφόρο συλλογής</li> <li>• Εκδόσεις Αριθμός 3.200 ετικέτες 2.400 φυλλάδια 100 αφίσες</li> </ul>	
3. ΒΕΛΤΙΩΣΗ ΕΝΕΡΓΕΙΑΚΗΣ ΑΠΟΔΟΤΙΚΟΤΗΤΑΣ	250.000,00			
Βελτίωση ενεργειακής αποδοτικότητας Κέντρου Αρχιτεκτονικής της Μεσογείου, εκσυγχρονισμός μηχανολογικού εξοπλισμού, συμπλήρωση και αντικατάσταση ηλεκτρονικού εξοπλισμού	170.000,00	ΠΕΠ 07-13	<ul style="list-style-type: none"> <li>• Κτίριο που εκσυγχρονίζεται Μ2 700</li> </ul>	



Δήμος Χανίων

Εκσυγχρονισμός δημοτικού φωτισμού για εξοικονόμηση ενέργειας και εξοπλισμού σε κοινόχρηστους χώρους της Παλιάς Πόλης	80.000,00	ΠΕΠ 07-13	<ul style="list-style-type: none"> <li>• Προμήθεια εγκατάσταση φωτιστικών Αριθμός 110</li> </ul>	
4. ΠΡΟΩΘΗΣΗ ΤΗΣ ΚΑΙΝΟΤΟΜΙΑΣ ΚΑΙ ΑΝΑΠΤΥΞΗ ΤΗΣ ΕΠΙΧΕΙΡΗΜΑΤΙΚΟΤΗΤΑΣ				
5. ΒΙΩΣΙΜΗ ΑΝΑΒΑΘΜΙΣΗ ΤΟΥ ΦΥΣΙΚΟΥ ΚΑΙ ΔΟΜΗΜΕΝΟΥ ΠΕΡΙΒΑΛΛΟΝΤΟΣ	1.020.000,00			
Ανάπλαση νότιου τμήματος δυτικού Αναχώματος Ενετικών Οχυρώσεων και λειτουργία του ως χώρου οργανωμένου πρασίνου	350.000,00	ΠΕΠ 07-13	<ul style="list-style-type: none"> <li>• Διαμόρφωση κοινόχρηστων χώρων και χώρων πρασίνου Αριθμός 1</li> <li>• Χώροι πρασίνου πλήρως εξοπλισμένοι Αριθμός 1</li> </ul>	
Αποκατάσταση κτιρίου παλαιού Ρώσικου Στρατώνα	120.000,00	ΠΕΠ 07-13	<ul style="list-style-type: none"> <li>• Αναπαλαίωση και ανακαίνιση κτιρίων Μ2 100</li> </ul>	
Πεζοδρόμηση και ανάπλαση οδών Ποτιέ – Εισοδίων – Αγίων Δέκα – Δωροθέου Επισκόπου και Καραόλη και Δημητρίου	550.000,00	ΠΕΠ 07-13	<ul style="list-style-type: none"> <li>• Πλακοστρώσεις Μ2 2.400</li> <li>• Ασφαλτοστρώσεις Μ2 450</li> <li>• Αποκατάσταση δικτύων ΟΚΩ % 10</li> <li>• Μήκος δρόμου που διαμορφώνεται Χλμ. 0,51</li> </ul>	
6. ΕΝΙΣΧΥΣΗ ΤΗΣ ΤΟΠΙΚΗΣ ΟΙΚΟΝΟΜΙΑΣ ΚΑΙ ΤΗΣ ΤΟΠΙΚΗΣ ΑΓΟΡΑΣ ΕΡΓΑΣΙΑΣ	40.000,00			
Λειτουργία Κέντρου αναβίωσης παραδοσιακών επαγγελμάτων στο αποκατεστημένο κτίριο του Ρωσικού Στρατώνα	40.000,00	ΠΕΠ 07-13	<ul style="list-style-type: none"> <li>• Επίπλωση Αριθμός 70</li> <li>• Ηλεκτρονικός εξοπλισμός Αριθμός 4</li> </ul>	
7. ΠΡΟΩΘΗΣΗ ΔΥΝΑΜΙΚΩΝ ΠΟΛΙΤΙΚΩΝ ΕΠΙΜΟΡΦΩΣΗΣ ΚΑΙ ΚΑΤΑΡΤΙΣΗΣ ΕΙΔΙΚΑ ΓΙΑ ΠΑΙΔΙΑ ΚΑΙ ΝΕΟΥΣ				
8. ΠΡΟΩΘΗΣΗ ΑΠΟΔΟΤΙΚΩΝ ΚΑΙ ΠΡΟΣΙΤΩΝ ΣΥΣΤΗΜΑΤΩΝ ΑΣΤΙΚΗΣ ΜΕΤΑΦΟΡΑΣ	170.000,00			
Υλοποίηση εναλλακτικών τρόπων κυκλοφορίας για μείωση εκπομπών αερίων ρύπων	170.000,00	ΠΕΠ 07-13	<ul style="list-style-type: none"> <li>• Οχήματα Αριθμός 2</li> <li>• Ποδήλατα Αριθμός 30</li> <li>• Τερματικός σταθμός Αριθμός 1</li> <li>• Σύστημα πρόσδεσης ποδηλάτων Αριθμός 2</li> </ul>	
9. ΕΞΑΣΦΑΛΙΣΗ ΚΟΙΝΩΝΙΚΗΣ ΣΥΝΟΧΗΣ	215.000,00		<ul style="list-style-type: none"> <li>•</li> </ul>	
Κινητή Μονάδα Συμβουλευτικού Σταθμού	55.000,00	ΠΕΠ 07-13	<ul style="list-style-type: none"> <li>• Επίπλωση Αριθμός 19</li> <li>• Λοιπός ηλεκτρονικός εξοπλισμός Αριθμός 9</li> <li>• Όχημα Αριθμός 1</li> </ul>	
Αποκατάσταση δημοτικών κτιρίων παρόδου Κανεβάρο για τη στέγαση και λειτουργία Συμβουλευτικού Σταθμού	120.000,00	ΠΕΠ 07-13	<ul style="list-style-type: none"> <li>• Αναπαλαίωση – Ανακαίνιση Κτιρίων Μ2 111</li> <li>• Ηλεκτρονικός εξοπλισμός Αριθμός 13</li> </ul>	



			<ul style="list-style-type: none"> <li>• Επίπλωση Αριθμός 43</li> </ul>
Δημοσιότητα – Δικτύωση ΟΣΑΑ	40.000,00	ΠΕΠ 07-13	<ul style="list-style-type: none"> <li>• Εκδόσεις (ενημερωτικά έντυπα, χάρτες, κλπ.) Αριθμός 3</li> <li>• Ιστοσελίδα Αριθμός 1</li> <li>• Εκδηλώσεις Αριθμός 2</li> </ul>

**Κείμενο σχολιασμού – επεξήγησης**

Το Ολοκληρωμένο σχέδιο αστικής ανάπτυξης παλιάς πόλης Χανίων «Οασίς», αφορά στην Παλιά Πόλη, συνολικής έκτασης 460 στρεμμάτων και περιλαμβάνει τις συνοικίες Τοπανά, Εβραϊκή, Καστέλι, Σπλάντζια καθώς και το εμπορικό κέντρο. (χάρτης Α.6.1.1.2).

Η περιοχή παρέμβασης συγκεντρώνει σημαντικό πολιτιστικό κεφάλαιο ιδιαίτερης αισθητικής, ιστορικής και πολιτιστικής αξίας το οποίο προσδιορίζεται από πληθώρα ενετικών, τουρκικών και νεοκλασικών μνημείων και κτισμάτων, πολλά από τα οποία (71 τον αριθμό) έχουν κηρυχθεί σαν «προστατευόμενα μνημεία ιδιαίτερης ιστορικής και αισθητικής αξίας». Ως προβλήματα της περιοχής παρέμβασης αναφέρονται :

- η μείωση του μόνιμου πληθυσμού.
- οι μεταβολές στη σύνθεση του πληθυσμού και πρόκληση υποβαθμισμένων θυλάκων.
- η έλξη ειδικών (ευπαθών) πληθυσμιακών ομάδων όπως μεταναστών, χρηστών ναρκωτικών ουσιών.
- η υψηλή συγκέντρωση ατόμων τρίτης ηλικίας.
- οι κάτοικοι χαμηλών εισοδημάτων.
- το χαμηλό μορφωτικό επίπεδο δεδομένης και της σύνθεσης του πληθυσμού (ηλικιωμένοι, μετανάστες).
- η χαμηλής ποιότητας κατοικίες κυρίως στο ανατολικό και κεντρικό τμήμα της περιοχής.
- η έξαρση φαινομένων ρατσισμού και εγκληματικότητας.
- τα προβλήματα προσπελασιμότητας – δυσχερής κυκλοφοριακή πρόσβαση στο εσωτερικό της Παλιάς Πόλης.
- η έλλειψη ελεύθερων χώρων αστικού πρασίνου και έλλειψη ιδιωτικών ελεύθερων χώρων.
- η κακή κατάσταση των κοινόχρηστων χώρων.
- η επιβάρυνση του περιβάλλοντος από την ανεξέλεγκτη εναπόθεση στερεών απορριμμάτων σε κοινόχρηστους χώρους.
- η παρουσία αστικής ρύπανσης προκαλούμενη από την κυκλοφορία των οχημάτων και ηχορύπανση προκαλούμενη από τον αυξημένο αριθμό κέντρων εστίασης και αναψυχής.
- ο μεγάλος αριθμός εγκαταλελειμμένων κτιρίων ως προς τους ορόφους (ανανεώνεται μόνο το ισόγειο).
- το παλαιό δίκτυο υποδομών (ύδρευσης, αποχέτευσης) σε ορισμένα τμήματα που χρήζουν εκσυγχρονισμού.
- η δυσκολία πρόσβασης σε περιπτώσεις κινδύνου (νοσοκομειακά, πυροσβεστικά οχήματα).
- η ανεπάρκεια κοινωνικών δομών (έλλειψη παιδικού, βρεφονηπιακού σταθμού).

Κεντρικός Στόχος είναι «η αποκατάσταση και λειτουργία του αστικού χώρου με βάση τις σύγχρονες αντιλήψεις των ελκυστικών πόλεων και των βιώσιμων κοινοτήτων, με έμφαση στη διάσωση και προστασία όλων των ιστορικών στοιχείων, την ανάδειξη και την προβολή του πολιτιστικού της χαρακτήρα, την αναβάθμιση της



ποιότητας ζωής των κατοίκων και την ορθή ανάπτυξη των κοινωνικοοικονομικών δραστηριοτήτων». Ως Ειδικοί Στόχοι ορίζονται :

- η εξοικονόμηση ενέργειας και βελτίωση ενεργειακής αποδοτικότητας κτιρίων.
- η αειφορική διαχείριση στερεών απορριμμάτων.
- η προώθηση αειφόρων αστικών μεταφορών.
- η ανακαίνιση και ανάδειξη διατηρητέων και παραδοσιακών κτιρίων.
- η εξασφάλιση υποδομών σύγχρονου πολιτισμού και έκφρασης των πολιτών.
- ο εκσυγχρονισμός βασικών δικτύων υποδομής.
- η δημιουργία και εξασφάλιση υψηλής ποιότητας δημόσιων χώρων.
- η τόνωση της επιχειρηματικότητας και δημιουργία θέσεων εργασίας.

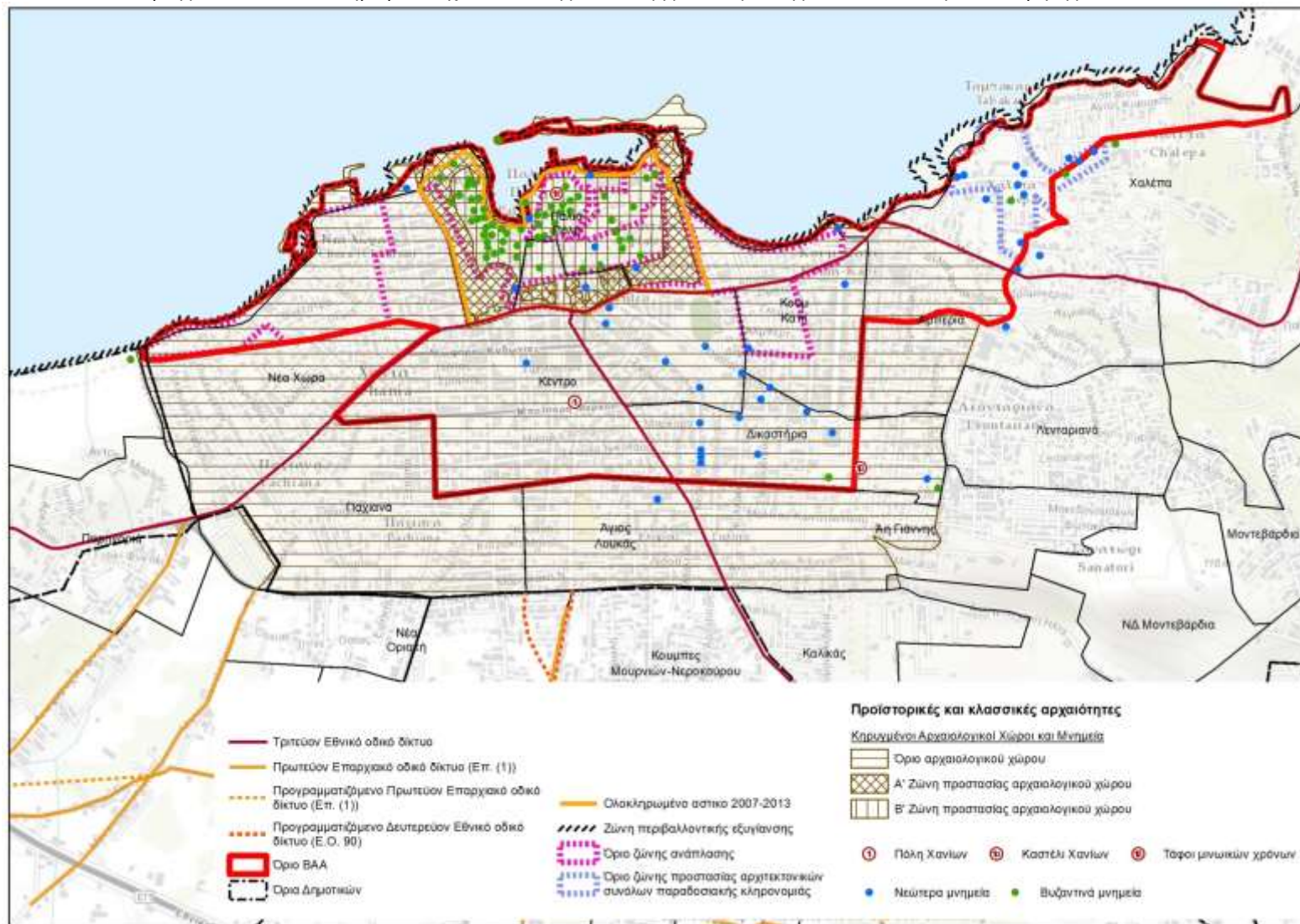
η μείωση της κοινωνικής ανισότητας και ενίσχυση της κοινωνικής συνοχής.

#### Χάρτης



## Δήμος Χανίων

Χάρτης Α.6.1.1.2: Ολοκληρωμένο σχέδιο αστικής ανάπτυξης παλιάς πόλης Χανίων «Όασις», ΠΕΠ Κρήτης 2007 - 2013



Ευρωπαϊκή Ένωση  
Ευρωπαϊκά Διαρθρωτικά Ταμεία



Α.6.2 ΣΥΝΟΠΤΙΚΗ ΑΞΙΟΛΟΓΗΣΗ ΩΣ ΠΡΟΣ ΤΗΝ ΔΙΑΔΙΚΑΣΙΑ ΕΦΑΡΜΟΓΗΣ ΤΩΝ ΟΛΟΚΛΗΡΩΜΕΝΩΝ ΠΡΟΓΡΑΜΜΑΤΩΝ	
ΠΡΟΒΛΗΜΑΤΑ ΚΑΙ ΠΕΡΙΟΡΙΣΜΟΙ	ΔΥΝΑΤΟΤΗΤΕΣ ΚΑΙ ΕΥΚΑΙΡΙΕΣ
<p><b>Προβλήματα / Ανάγκες</b></p> <ul style="list-style-type: none"> <li>• Ανάγκη διαμόρφωσης μηχανισμού, εντός του Δήμου, που παρακολουθεί και συντονίζει την εφαρμογή ολοκληρωμένων προγραμμάτων</li> <li>• Ανάγκη ύπαρξης σχεδίου ενημέρωσης και επικοινωνίας της τοπικής κοινωνίας για την υλοποίηση και τα οφέλη από την εφαρμογή των ολοκληρωμένων προγραμμάτων</li> <li>• Ανάγκη διαμόρφωσης πλαισίου συνεργασίας, με κρίσιμους κοινωνικούς και οικονομικούς εταίρους, στο πλαίσιο του σχεδιασμού και υλοποίησης ολοκληρωμένων προγραμμάτων</li> <li>• Ανάγκη ενίσχυσης συνεργασιών μεταξύ υπηρεσιών του Δήμου</li> </ul>	<p><b>Δυνατότητες</b></p> <ul style="list-style-type: none"> <li>• Αξιοποίηση της εμπειρίας που αποκτήθηκε από τον σχεδιασμό και την εφαρμογή ολοκληρωμένων προγραμμάτων σε προηγούμενες Προγραμματικές Περιόδους</li> <li>• Μεγιστοποίηση ωφελειών με νέες παρεμβάσεις που ενισχύουν την δυναμική προηγούμενων παρεμβάσεων</li> </ul>
<p><b>Περιορισμοί</b></p> <ul style="list-style-type: none"> <li>• Περιορισμένες δυνατότητες του Δήμου για απόκτηση εξειδικευμένου προσωπικού</li> <li>• Καθυστερήσεις στην διαδικασία ωρίμανσης επιμέρους δράσεων, κυρίως στις ζώνες όπου υπάρχουν πλαίσια προστασίας ιστορικών – πολιτιστικών πόρων</li> </ul>	<p><b>Ευκαιρίες</b></p> <ul style="list-style-type: none"> <li>• Αξιοποίηση εμπειρίας και μεταφορά καλών πρακτικών από άλλες περιοχές</li> <li>• Συνεργασία με δήμους που υλοποιούν παρόμοια ολοκληρωμένα προγράμματα</li> </ul>



<b>A.7 ΚΛΙΜΑ ΚΑΙ ΧΑΡΑΚΤΗΡΙΣΤΙΚΑ ΤΟΥ ΑΣΤΙΚΟΥ ΠΕΡΙΒΑΛΛΟΝΤΟΣ ΣΤΗΝ ΠΕΡΙΟΧΗ ΠΑΡΕΜΒΑΣΗΣ</b>	
<b>Παράμετρος</b>	<b>Σύντομη περιγραφή υφιστάμενης κατάστασης και αναγκών</b>
<b>A.7.1 ΧΑΡΑΚΤΗΡΙΣΤΙΚΑ ΚΛΙΜΑΤΟΣ ΚΑΙ ΕΠΙΠΤΩΣΕΙΣ ΑΠΟ ΤΗΝ ΚΛΙΜΑΤΙΚΗ ΑΛΛΑΓΗ</b>	
<b>Ποσοτικά και ποιοτικά στοιχεία που αναδεικνύουν διαχρονική μεταβολή παραμέτρων κλίματος για την Π.Π. ή διαφοροποιημένες ζώνες επιπτώσεων από την κλιματική αλλαγή εντός της Π.Π.</b>	
<b>A.7.1.1 Θερμοκρασία</b>	<p>Από την συγκριτική ανάλυση των θερμοκρασιών, στην Περιοχή Παρέμβασης στις Βρύσες και στο Ακρωτήριο προκύπτει ότι :</p> <ul style="list-style-type: none"> <li>• Οι Βρύσες έχουν απολύτως ελάχιστη θερμοκρασία κατά 2.5°C χαμηλότερη από την αντίστοιχη του κέντρου των Χανίων, ενώ απολύτως μέγιστη υψηλότερη ειδικά τους καλοκαιρινούς μήνες με τιμή 3°C τον Ιούλιο- Αύγουστο</li> <li>• Το Ακρωτήριο έχει όλους τους μήνες μεγαλύτερη μέση και ελάχιστη θερμοκρασία από το κέντρο των Χανίων με τις μεγαλύτερες διαφορές να σημειώνονται τους καλοκαιρινούς μήνες.</li> </ul>
<b>A.7.1.2 Βροχοπτώσεις</b>	<p>Ο μηνιαίος αριθμός ημερών βροχής κυμαίνεται μεταξύ 15 ημερών κατά τους μήνες Δεκέμβριο και Ιανουάριο και 0,3 ημέρες τον Ιούλιο και Αύγουστο, χωρίς σημαντικές διαφοροποιήσεις μεταξύ των ορεινών και των πεδινών περιοχών και η περιοχή ΒΑΑ, δεν εμφανίζει διαφοροποιημένες ζώνες και εντάσσεται στο σύνολό της στην ενότητα με χαμηλό ύψος βροχής (500mm)</p>
<b>A.7.1.3 Πλημμύρες</b>	<p>Σύμφωνα με το «Σχέδιο διαχείρισης των λεκανών απορροής ποταμών του υδατικού διαμερίσματος Κρήτης (GR13)» (Γενική Γραμματεία Υδάτων - ΥΠΑΠΕΝ, Μάρτιος 2015), εντοπίζεται σημαντική ιστορική πλημμύρα στην πόλη των Χανίων</p>
<b>A.7.1.4 Ακτές</b>	<p>Σύμφωνα με την μελέτη «Μεταβολές της στάθμης της θάλασσας και επιπτώσεις στις ακτές» (Τράπεζα της Ελλάδος, Ιούνιος 2011), το παράκτιο μέτωπο της Περιοχής Παρέμβασης ΒΑΑ κινδυνεύει από διάβρωση κάτι το οποίο μπορεί να αποδίδεται στον σχετικά μεγάλο ρυθμό ανύψωσης 0,7 έως 4 χλστ./έτος που υπόκειται.</p>
<b>A.7.1.5 Αστική θερμική νησίδα</b>	<p>Ως προς τις επιπτώσεις της κλιματικής αλλαγής στην θερμική άνεση του πληθυσμού, η ΠΠ ΒΑΑ, έχει ιδιαίτερα αυξημένες ανάγκες με βάση το ότι χαρακτηρίζεται σε μεγάλο τμήμα της ως περιοχή χαμηλών εισοδημάτων, ενώ ταυτόχρονα συγκεντρώνει πολύ μεγάλο αριθμό κτισμάτων μεγάλης ηλικίας ή και διατηρητέων που σε υψηλό ποσοστό δεν διαθέτουν καθόλου μόνωση. Επισημαίνεται επίσης ότι σύμφωνα με την μελέτη «Οι περιβαλλοντικές, οικονομικές και κοινωνικές επιπτώσεις της κλιματικής αλλαγής στην Ελλάδα» Τράπεζα της Ελλάδος, Ιούνιος 2011, στην Περιφέρεια Κρήτης εκτιμάται ότι :</p> <ul style="list-style-type: none"> <li>• ο αριθμός των ημερών με θερμοκρασίες μεγαλύτερες των 35ο C, αναμένεται να αυξηθούν κατά 15 και 35 για το διάστημα 2021-2050 και 2071-2100 αντίστοιχα</li> <li>• ο αριθμός των ημερών με ανάγκες για ισχυρή ψύξη, αναμένεται να αυξηθούν κατά 10 και 30 για το διάστημα 2021-2050 και 2071-2100 αντίστοιχα</li> <li>• ο αριθμός των ημερών με έντονη δυσφορία., αναμένεται να αυξηθούν κατά 15 και 30 για το διάστημα 2021-2050 και 2071-2100 αντίστοιχα.</li> </ul>
<b>A.7.1.6 Άλλο</b>	
<b>A.7.2 ΠΕΡΙΒΑΛΛΟΝΤΙΚΑ ΧΑΡΑΚΤΗΡΙΣΤΙΚΑ ΔΗΜΟΣΙΟΥ ΧΩΡΟΥ</b>	
<b>Ποσοτικά και ποιοτικά στοιχεία που αναδεικνύουν τις διαφοροποιημένες ανάγκες της Π.Π. επιμέρους ζωνών της σε σχέση με την Α.Π.</b>	
<b>A.7.2.1 Κοινόχρηστοι χώροι και χώροι πρασίνου (υποβαθμισμένοι ή αδιαμόρφωτοι χώροι πρασίνου)</b>	<p>Χαμηλότερο ποσοστό ελεύθερων κοινόχρηστων χώρων πρασίνου, στην Παλιά Πόλη , συγκριτικά με το νεότερο τμήμα της πόλης</p>



<b>A.7 ΚΛΙΜΑ ΚΑΙ ΧΑΡΑΚΤΗΡΙΣΤΙΚΑ ΤΟΥ ΑΣΤΙΚΟΥ ΠΕΡΙΒΑΛΛΟΝΤΟΣ ΣΤΗΝ ΠΕΡΙΟΧΗ ΠΑΡΕΜΒΑΣΗΣ</b>	
<b>Παράμετρος</b>	<b>Σύντομη περιγραφή υφιστάμενης κατάστασης και αναγκών</b>
<b>A.7.2.2 Πεζόδρομοι / Ποδηλατόδρομοι (θεσμοθετημένοι και υλοποιημένοι) % του συνολικού οδικού δικτύου</b>	Μη συνδεδεμένο δίκτυο πεζοδρόμων και ανάγκη επέκτασης του δικτύου πεζοδρόμων εκτός της Παλιάς Πόλης, με έμφαση προς την περιοχή της Χαλέπας, όπου μετακινήθηκε πρόσφατα και το Αρχαιολογικό Μουσείο, σε ζώνη όπου είναι ήδη επισκέψιμη η Οικία του Ελευθερίου Βενιζέλου
<b>A.7.2.3 Τμήματα οδικού δικτύου με ιδιαίτερα αυξημένη κυκλοφορία</b>	Η μετακίνηση επισκεπτών και κατοίκων προς την Παλιά Πόλη αλλά και την περιοχή κεντρικών λειτουργιών της ΠΠ ΒΑΑ, γίνεται μέσω ενός πλέγματος δρόμων που συγκλίνουν στην καρδιά της ΠΠ ΒΑΑ. Το κυκλοφοριακό πρόβλημα, στην ΠΠ ΒΑΑ, είχε ήδη εντοπιστεί από το 2000 με κυκλοφοριακή μελέτη που εκπονήθηκε από τον Δήμο και ανέδειξε υψηλούς κυκλοφοριακούς φόρτους και προβλέψεις επιδείνωσης για 9 σημαντικούς οδικούς άξονες της περιοχής ΒΑΑ (Σελίνου, Κισσάμου - Γέφυρα Κλαδισού, Μ. Μπότσαρη, Κυδωνίας, Σφακιανάκη, Αποκορώνου, Νεάρχου, Ηρώων Πολυτεχνείου, Ελευθερίου Βενιζέλου)
<b>A.7.2.4 Δυνατότητες μετακίνησης με Μέσα Μαζικής Μεταφοράς</b>	Στην Περιοχή Παρέμβασης, συγκεντρώνεται σημαντικός αριθμός διαδρομών των ΜΜΜ και τα ΚΤΕΛ, ενώ κατά τους θερινούς μήνες, προστίθενται και τα τουριστικά λεωφορεία
<b>A.7.2.5 Τμήματα οδικού δικτύου όπου εντοπίζονται ανάγκες συμπλήρωσης ή αναβάθμισης των υποδομών ύδρευσης / αποχέτευσης</b>	Σε ότι αφορά τις υποδομές ύδρευσης, βασική επιδίωξη είναι η βελτίωση της ποιότητας του πόσιμου νερού αλλά και η μείωση απωλειών των υδατικών πόρων. Με βάση τα στοιχεία της ΔΕΥΑΧ, επιδιώκεται έλεγχος των απωλειών των δικτύων που υπολογίζονται σε ποσοστό 50-60%. Επισημαίνεται ότι οι απώλειες λογίζονται ως κυβικά που αντλούνται μείον τα κυβικά που τιμολογούνται.
<b>A.7.2.6 Ρύποι / ηχορύπανση (διαφοροποιημένες ζώνες εντός της Π.Π. με ιδιαίτερα υψηλές εκπομπές ρύπων ή και ηχορύπανση)</b>	Στο πλαίσιο της μελέτης «Αξιολόγηση Περιβαλλοντικού Θορύβου στο πλαίσιο εφαρμογής της Οδηγίας 2002/49/ΕΚ για τα Πολεοδομικά Συγκροτήματα Ηρακλείου Κρήτης και Χανίων» γίνεται ειδική θεώρηση αντιπροσωπευτικής υπό-περιοχής των Χανίων που είναι η ιστορική περιοχή στο κέντρο της πόλης.
<b>A.7.2.7 Κατανάλωση ενέργειας από τον Δήμο στους ελεύθερους κοινόχρηστους χώρους</b>	Στις προτεραιότητες του Επιχειρησιακού Σχεδίου του Δήμου, είναι η μείωση της κατανάλωσης ενέργειας για τον δημόσιο φωτισμό καθώς και την ενέργεια που καταναλώνεται για την άρδευση των κοινόχρηστων χώρων πρασίνου
<b>A.7.2.8 Αναξιοποίητες / αδόμητες εκτάσεις</b>	Προτεραιότητα είναι η μέγιστη δυνατή αξιοποίηση ζωνών των τειχών, με δημιουργία ελεύθερων χώρων πρασίνου στην Παλιά Πόλη, αλλά και η βιοκλιματική αναβάθμιση χώρων πρασίνου σε επιβαρυσμένες λειτουργικά Κεντρικές Περιοχές
<b>A.7.2.9 Άλλο</b>	
<b>A.7.3 ΧΑΡΑΚΤΗΡΙΣΤΙΚΑ ΔΟΜΗΜΕΝΟΥ ΠΕΡΙΒΑΛΛΟΝΤΟΣ</b>	
<b>Ποσοτικά και ποιοτικά στοιχεία που αναδεικνύουν τις διαφοροποιημένες ανάγκες της Π.Π. επιμέρους ζωνών της σε σχέση με την Α.Π.</b>	
<b>A.7.3.1 Πυκνότητα κατοίκησης (διαφοροποιημένες ζώνες εντός της Π.Π. με ιδιαίτερα υψηλή πυκνότητα)</b>	Στην Περιοχή Παρέμβασης, οι πιο υψηλές πυκνότητες πληθυσμού καταγράφονται στον νεότερο τμήμα της πόλης. Στην Παλιά Πόλη οι πυκνότητες πληθυσμού, είναι μεν χαμηλότερες, πρέπει όμως να συνεκτιμηθεί ότι η Παλιά Πόλη διαθέτει πυκνό αστικό ιστό και ένα μίγμα δραστηριοτήτων: κατοικία, ξενώνες, εμπορικά καταστήματα, ψυχαγωγικές δραστηριότητες, αρχαιολογικούς χώρους, ιστορικούς χώρους και μουσεία
<b>A.7.3.2 Κατάσταση όψεων κτιρίων (διαφοροποιημένες ζώνες εντός της Π.Π. με ιδιαίτερα μεγάλη συγκέντρωση κτιρίων με όψεις μη συντηρημένες ή με οπτική ρύπανση από επιγραφές και διαφημίσεις)</b>	Στοιχεία υποβάθμισης των μετώπων, εμφανίζονται κατά κύριο λόγο εκεί που καταγράφεται σημαντική συγκέντρωση καταστημάτων, ποικιλόμορφες πινακίδες και εξοπλισμός.





Α.7 ΚΛΙΜΑ ΚΑΙ ΧΑΡΑΚΤΗΡΙΣΤΙΚΑ ΤΟΥ ΑΣΤΙΚΟΥ ΠΕΡΙΒΑΛΛΟΝΤΟΣ ΣΤΗΝ ΠΕΡΙΟΧΗ ΠΑΡΕΜΒΑΣΗΣ	
Παράμετρος	Σύντομη περιγραφή υφιστάμενης κατάστασης και αναγκών
<b>A.7.3.3 Διατηρητέα προστατευμένα κτίρια (διαφοροποιημένες ζώνες εντός της Π.Π. με ιδιαίτερα μεγάλη συγκέντρωση διατηρητέων και προστατευόμενων κτιρίων)</b>	Η περιοχή παρέμβασης συγκεντρώνει σημαντικό πολιτιστικό κεφάλαιο ιδιαίτερης αισθητικής, ιστορικής και πολιτιστικής αξίας το οποίο προσδιορίζεται από πληθώρα ενετικών, τουρκικών και νεοκλασικών μνημείων και κτισμάτων, πολλά από τα οποία (95 τον αριθμό) έχουν κηρυχθεί διατηρητέα από το ΥΠΟ και το ΥΠΕΝ. Επίσης με βάση καταγραφές του Δήμου και του ΤΕΕ/ΤΔΚ στην ΠΠ υπάρχουν 343 αξιόλογα κτίρια. Επισημαίνεται επίσης ότι στο σύνολό της η ΠΠ εμπίπτει στο εντός του ορίου του αρχαιολογικού χώρου, που περιλαμβάνει την Παλιά Πόλη αλλά και σημαντικό μέρος του νεότερου τμήματος της πόλης
<b>A.7.3.4 Πολιτιστικές υποδομές (λειτουργική επάρκεια ως προς τον εξοπλισμό ή και την λειτουργία του χώρου)</b>	Στην Περιοχή Παρέμβασης, συγκεντρώνεται σημαντικός αριθμός πολιτιστικών υποδομών που λειτουργούν και ως πόλοι έλξης επισκεπτών και είναι άμεση ανάγκη για ενίσχυση της μεταξύ τους λειτουργικής σύνδεσης κυρίως μετά την μετακίνηση του Αρχαιολογικού Μουσείου από την Παλιά Πόλη στην Χαλέπα
<b>A.7.3.5 Εγκαταλελειμμένα / κενά κτίρια (διαφοροποιημένες ζώνες εντός της Π.Π. με ιδιαίτερα μεγάλη συγκέντρωση κτιρίων ή επαγγελματικών χώρων εγκαταλελειμμένων, με αξιολόγηση ως προς την κατάστασή τους για επανάχρηση )</b>	Εγκαταλελειμμένα επαγγελματικά κτίρια, καταγράφονται σε βασικούς εμπορικούς δρόμους, κυρίως λόγω της οικονομικής κρίσης. Κενά κελύφη κατοικιών εντοπίζονται κυρίως στα Παχιανά και στη Νέα Χώρα, φαινόμενο που πρέπει να αποδοθεί κατά κύριο λόγο στο φορολογικό καθεστώς των ακινήτων, ενώ στην παλιά πόλη, καταγράφονται ερειπωμένα και μη κατοικήσιμα κτίρια
<b>A.7.3.6 Κατανάλωση ενέργειας από τον Δήμο στα κτίρια του</b>	Ο Δήμος έχει θέσει ως προτεραιότητα την μείωση της ενεργειακής κατανάλωσης στα κτίρια του. Εντός της Περιοχής Παρέμβασης, έχει ήδη αναβαθμίσει ενεργειακά το Δημαρχείο, έχει ενταχθεί στο δίκτυο «Mayors Adapt» και έχει ήδη δρομολογηθεί Ολοκληρωμένο Σχέδιο Δράσης για την Αειφόρο Ενέργεια
<b>A.7.3.7 Άλλο</b>	

## Α.7.1 ΧΑΡΑΚΤΗΡΙΣΤΙΚΑ ΚΛΙΜΑΤΟΣ ΚΑΙ ΟΙ ΕΠΙΠΤΩΣΕΙΣ ΑΠΟ ΤΗΝ ΚΛΙΜΑΤΙΚΗ ΑΛΛΑΓΗ

### Α.7.1.1 Θερμοκρασία

Με βάση τις προβλέψεις του ΚΕΝΑΚ, ο Δήμος Χανίων, επομένως και η ΠΠ ΒΑΑ, εντάσσεται στην κλιματική ζώνη Α.

Σε ότι αφορά τις θερμοκρασίες, αξιοποιείται και η ανάλυση<sup>9</sup> των δεδομένων από 3 μετεωρολογικούς σταθμούς στην περιοχή του Δήμου Χανίων. Ειδικότερα η ανάλυση αφορά στα δεδομένα των σταθμών που βρίσκονται, στο κέντρο της πόλης των Χανίων (υψόμετρο 7 m), σε εγκαταστάσεις του Πολυτεχνείου Χανίων στο Ακρωτήρι (υψόμετρο 137 m) και στα νοτιοανατολικά των Χανίων, στις Βρύσες (υψόμετρο 58 m)

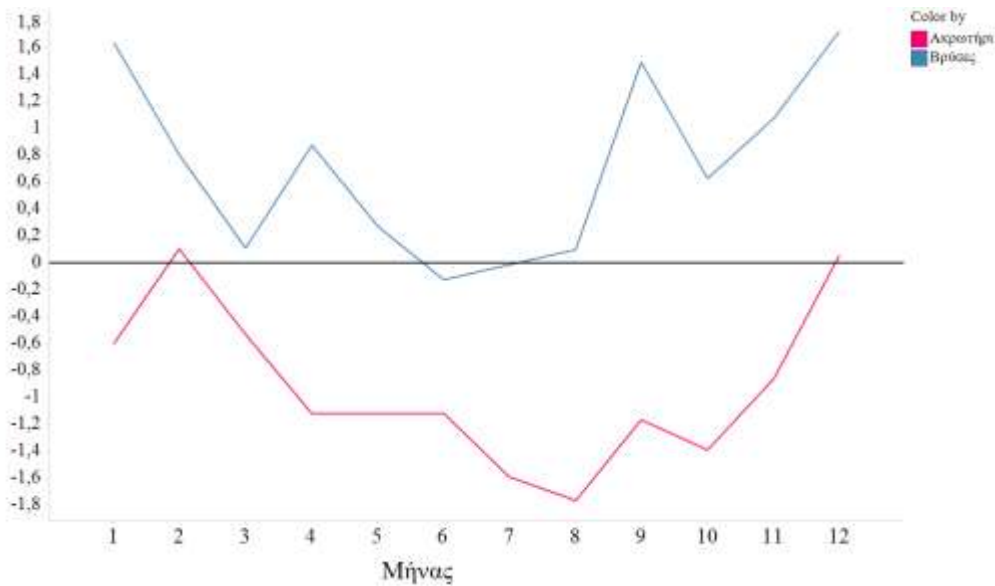
Στα διαγράμματα Α.7.1.α και Α.7.1.β η διακύμανση της διαφοράς της μέσης και ελάχιστης θερμοκρασίας στο Ακρωτήρι και στις Βρύσες σε σχέση με το κέντρο των Χανίων

<sup>9</sup> «Διερεύνηση της Αστικής Θερμικής Νησίδας των Ελληνικών Πόλεων» Νικόλαος Μπουντάς

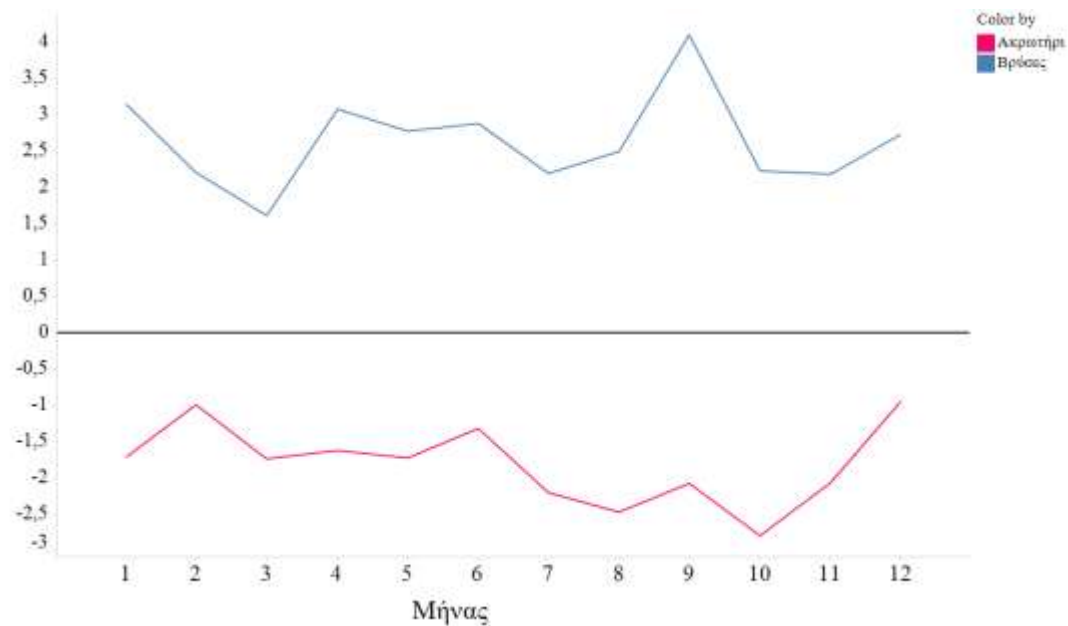


## Δήμος Χανίων

Διάγραμμα Α.7.1.α.: Διακύμανση της διαφοράς της μέσης θερμοκρασίας της για το 2013<sup>3</sup>



Διάγραμμα Α.7.1.β.: Διακύμανση της διαφοράς της ελάχιστης θερμοκρασίας της για το 2013<sup>3</sup>



Με βάση τη συγκριτική ανάλυση των δεδομένων των 3 σταθμών η μελέτη<sup>10</sup> καταλήγει συμπερασματικά στο ότι :

- Οι Βρύσες έχουν απολύτως ελάχιστη θερμοκρασία κατά 2.5°C χαμηλότερη από την αντίστοιχη του κέντρου των Χανίων, ενώ απολύτως μέγιστη υψηλότερη ειδικά τους καλοκαιρινούς μήνες με τιμή 3°C τον Ιούλιο- Αύγουστο

<sup>10</sup> «Διερεύνηση της Αστικής Θερμικής Νησίδας των Ελληνικών Πόλεων» Νικόλαος Μπουντάς



- Το Ακρωτήρι έχει όλους τους μήνες μεγαλύτερη μέση και ελάχιστη θερμοκρασία από το κέντρο των Χανίων με τις μεγαλύτερες διαφορές να σημειώνονται τους καλοκαιρινούς μήνες.

Γενικό συμπέρασμα, είναι πως όσο λιγότερο πυκνοκατοικημένη είναι μία περιοχή τόσο χαμηλότερη θερμοκρασία παρουσιάζει, ωστόσο το διάστημα από τις 10 πμ ως τις 4μμ, οι λιγότερο αστικοποιημένες περιοχές αναπτύσσουν υψηλότερες θερμοκρασίες. Δηλαδή τις ώρες με τη μέγιστη θερμοκρασία παρατηρείται η ανάπτυξη «αρνητικής θερμικής νησίδας» με το κέντρο να έχει τη χαμηλότερη θερμοκρασία. Το διήμερο στο οποίο καταγράφηκε η μέγιστη ένταση θερμικής νησίδας στο κέντρο των Χανίων ήταν στις 27 – 28 Ιανουαρίου 2014.

Οι επιπτώσεις της κλιματικής αλλαγής στην θερμοκρασία αναδεικνύονται και από την έκδοση «Οι περιβαλλοντικές, οικονομικές και κοινωνικές επιπτώσεις της κλιματικής αλλαγής στην Ελλάδα» Τράπεζα της Ελλάδος, Ιούνιος 2011

#### **A.7.1.2 Βροχοπτώσεις**

Ως προς τις βροχοπτώσεις και παρότι ο μηνιαίος αριθμός ημερών βροχής κυμαίνεται μεταξύ 15 ημερών κατά τους μήνες Δεκέμβριο και Ιανουάριο και 0,3 ημέρες τον Ιούλιο και Αύγουστο, χωρίς σημαντικές διαφοροποιήσεις μεταξύ των ορεινών και των πεδινών περιοχών, εντοπίζονται στον χάρτη<sup>11</sup> A.7.1.2. διαφοροποιημένες ενότητες ως προς το ύψος βροχής.

Χάρτης A.7.1.2 : Χάρτης βροχομετρικών δεδομένων



Η περιοχή ΠΠ ΒΑΑ, εντάσσεται στο σύνολό της, στην δεύτερη κατηγορία χαμηλού ύψους βροχής (500mm).

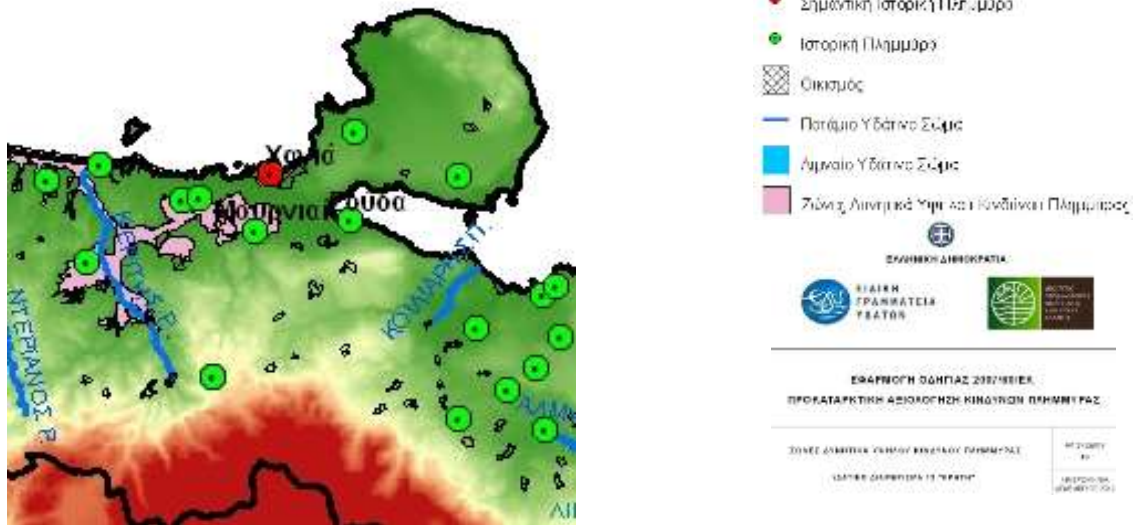
#### **A.7.1.3 Πλημμύρες**

Μια άλλη επίπτωση της κλιματικής αλλαγής αφορά την ΠΠ ΒΑΑ Χανίων και αφορά την εκτιμώμενη πιθανότητα εμφάνισης πλημμυρικών φαινομένων, σύμφωνα με το «Σχέδιο διαχείρισης των λεκανών απορροής ποταμών του υδατικού διαμερίσματος Κρήτης (GR13)» (Γενική Γραμματεία Υδάτων - ΥΠΑΠΕΝ, Μάρτιος 2015). Στο σχήμα A.7.1.3 αποτυπώνονται περιοχές με ιστορικές πλημμύρες στο Δήμο Χανίων και σημαντική ιστορική πλημμύρα στην πόλη των Χανίων

<sup>11</sup> Βροχομετρικά δεδομένα, (University of Manchester, 2012)



Σχήμα Α.7.1.3: Ζώνες δυνητικά υψηλού κινδύνου πλημμύρας<sup>12</sup>



#### A.7.1.4 Ακτές

Μια άλλη επίπτωση της κλιματικής αλλαγής, που αφορά σαφώς το παράκτιο μέτωπο της ΠΠ ΒΑΑ Χανίων, είναι και η άνοδος της στάθμης της θάλασσας. Σύμφωνα με την μελέτη «Μεταβολές της στάθμης της θάλασσας και επιπτώσεις στις ακτές» (Τράπεζα της Ελλάδος, Ιούνιος 2011), η Κρήτη εμφανίζει ένα συντριπτικό ποσοστό (έκταση παράκτιων οικοσυστημάτων υπό απειλή (km<sup>2</sup>) (65.8%)) του μήκους της βόρειας ακτογραμμής της να κινδυνεύει από διάβρωση κάτι το οποίο μπορεί να αποδίδεται στον σχετικά μεγάλο ρυθμό ανύψωσης 0,7 έως 4 χλστ./έτος που υπόκειται. Η άνοδος της θαλάσσιας στάθμης τις τελευταίες δεκαετίες, σε συνδυασμό με τις προβλέψεις, που κυμαίνονται από 1 έως και 2 μέτρα ανόδου της στάθμης μέχρι το 2100, απεικονίζεται ενδεικτικά για την περιοχή των Χανίων στα αποσπάσματα χαρτών στο σχήμα Α.7.1.4, όπου με κόκκινο χρώμα φαίνονται οι παράκτιες εκείνες περιοχές που θα πληγούν από μια υποθετική άνοδο της θαλάσσιας στάθμης.

Σχήμα Α.7.1.4: Απεικόνιση παράκτιων περιοχών που θα κατακλυστούν από ενδεχόμενη άνοδο της θαλάσσιας στάθμης, μέχρι το 2100<sup>13</sup>



<sup>12</sup> «Προσχέδιο διαχείρισης των λεκανών απορροής ποταμών του υδατικού διαμερίσματος Κρήτης (GR13)» (Γενική Γραμματεία Υδάτων - ΥΠΑΠΕΝ, Μάρτιος 2014)

<sup>13</sup> Μελέτη «Μεταβολές της στάθμης της θάλασσας και επιπτώσεις στις ακτές» Τράπεζα της Ελλάδος, Ιούνιος 2011



Ευρωπαϊκή Ένωση  
Ευρωπαϊκά Διαρθρωτικά Ταμεία



### A.7.1.5 Αστική θερμική νησίδα

Η προσέγγιση για το φαινόμενο της αστικής θερμικής νησίδας στηρίζεται συνδυαστικά στις επιπτώσεις από την κλιματική αλλαγή, που συναρτώνται με την θερμική άνεση πληθυσμού και στα περιβαλλοντικά χαρακτηριστικά του δημόσιου χώρου και του δομημένου περιβάλλοντος

Η εκτίμηση των επιπτώσεων από την κλιματική αλλαγή, προσεγγίζεται μέσα από μια σειρά δεικτών, που απεικονίζονται στον πίνακα A.7.1.5 για το σύνολο της Περιφέρειας Κρήτης. Για κάθε δείκτη καταγράφονται 2 τιμές, η πρώτη για την περίοδο 2021-2050 και η δεύτερη για την περίοδο 2071-2100 και οι μεταβολές με αρνητικό πρόσημο σημαίνουν μειώσεις, ενώ χωρίς πρόσημο, σημαίνουν αυξήσεις.

Πίνακας A.7.1.5: Μεταβολές δεικτών για την κλιματική αλλαγή<sup>14</sup>

Ελάχιστη χειμερινή θερμοκρασία (°C)	1,5 3,5	Αριθμός παγετών (ημέρες)	0 0
Μέγιστη καλοκαιρινή θερμοκρασία (°C)	1,5 3,5	Βλαστητική περίοδος (ημέρες)	10 15
Tmax>35 °C (ημέρες)	15 35	Ανάγκες για ισχυρή ψύξη (ημέρες)	10 30
Tmin>20 °C (ημέρες)	40 70	Ανάγκες για ισχυρή θέρμανση (ημέρες)	-10 -25
Μέγιστη βροχόπτωση σε 3 ημέρες (%)	0 0	Ακραίος κίνδυνος πυρκαγιάς (ημέρες)	15 35
Διάρκεια ξηρής περιόδου (ημέρες)	20 40	Έντονη δυσφορία (ημέρες)	15 30

Οι δείκτες που πρέπει να ληφθούν υπόψη στην περίπτωση της ΠΠ ΒΑΑ των Χανίων, είναι κυρίως αυτοί που συναρτώνται με το επίπεδο θερμικής άνεσης πληθυσμού και είναι :

- ο αριθμός των ημερών με θερμοκρασίες μεγαλύτερες των 35° C, που αναμένεται να αυξηθούν κατά 15 και 35 για το διάστημα 2021-2050 και 2071-2100 αντίστοιχα
- ο αριθμός των ημερών με ανάγκες για ισχυρή ψύξη, που αναμένεται να αυξηθούν κατά 10 και 30 για το διάστημα 2021-2050 και 2071-2100 αντίστοιχα
- ο αριθμός των ημερών με έντονη δυσφορία., που αναμένεται να αυξηθούν κατά 15 και 30 για το διάστημα 2021-2050 και 2071-2100 αντίστοιχα.

Οι εκτιμώμενες μεταβολές των παραπάνω δεικτών, έχουν σαν συνέπεια τον τριπλασιασμό των αναγκών για κλιματισμό μέχρι το 2050.

Οι παραπάνω διαπιστώσεις για επερχόμενες ανάγκες αύξησης της ενεργειακής κατανάλωσης για θέρμανση και ψύξη συνδυάζονται και με περεταίρω ευρήματα<sup>15</sup> της μελέτης «Κίνδυνοι και επιπτώσεις της κλιματικής μεταβολής στο δομημένο περιβάλλον» Τράπεζα της Ελλάδος, Ιούνιος 2011, που αφορούν στο ότι :

<sup>14</sup> «Οι περιβαλλοντικές, οικονομικές και κοινωνικές επιπτώσεις της κλιματικής αλλαγής στην Ελλάδα» Τράπεζα της Ελλάδος, Ιούνιος 2011

<sup>15</sup> «Κίνδυνοι και επιπτώσεις της κλιματικής μεταβολής στο δομημένο περιβάλλον» Τράπεζα της Ελλάδος, Ιούνιος 2011



- Υπάρχει σημαντική διαφοροποίηση, ανάλογα με το εισόδημα, του ποσοστού των οικογενειών που ζουν σε προστατευμένα κτίρια υψηλής περιβαλλοντικής ποιότητας. Μόνο το 8% των πολιτών χαμηλού εισοδήματος κατοικεί σε κτίρια με διπλά υαλοστάσια και μόνωση, ενώ στα υψηλά εισοδήματα το αντίστοιχο ποσοστό φτάνει το 64%. Το γεγονός αυτό έχει σημαντικές συνέπειες τόσο στην κατανάλωση ενέργειας όσο και στην θερμική άνεση εντός των κτιρίων.
- Το κόστος του κλιματισμού είναι κατά πολύ μεγαλύτερο στα χαμηλά εισοδήματα, όπου κυμαίνεται περί τα 195€ ανά οικογένεια, ενώ το σχετικό κόστος για την μέση οικογένεια είναι 100€.

Πέραν των προαναφερομένων συνεκτιμώνται τα χαρακτηριστικά του αστικού περιβάλλοντος και οι παράμετροι<sup>16</sup> που συναρτώνται με το φαινόμενο της θερμικής νησίδας και είναι :

- *Η αυξημένη επανεκπομπή θερμικής ακτινοβολίας από τον ουρανό*, αυξημένα επίπεδα ατμοσφαιρικής ρύπανσης, που εμποδίζουν την διαφυγή της θερμικής ακτινοβολίας
- *Η μειωμένη κυκλοφορία αέρα στον αστικό ιστό*, η γεωμετρία των δρόμων (αναλογία πλάτους και ύψους των κτιρίων που τους ορίζουν) σε συνάρτηση με την πυκνότητα δόμησης επηρεάζει τον τρόπο ροής του ανέμου.
- *Η ανθρωπογενής θερμότητα*, αύξηση θερμοκρασίας σε επαγγελματικές περιοχές (π.χ. βιομηχανία), σε περιοχές με αυξημένη κίνηση οχημάτων και σε περιοχές όπου συγκεντρώνονται κτίρια με μεγάλες θερμικές απώλειες
- *Η μειωμένη εξάτμιση και διαπνοή*, η μικρή αναλογία επιφανειών νερού και πρασίνου στον αστικό χώρο
- *Τα υλικά που χρησιμοποιούνται στις εξωτερικές επιφάνειες των κτιρίων και των υπαίθριων χώρων*, το σκούρο χρώμα συνεπάγεται μεγάλη θερμική απορρόφηση, ενώ η αυξημένη θερμοχωρητικότητα έχει ως αποτέλεσμα τη διατήρηση υψηλών θερμοκρασιών στα υλικά για μεγάλα χρονικά διαστήματα.

Με βάση τα παραπάνω προκύπτει ότι, ως προς τις επιπτώσεις της κλιματικής αλλαγής στην θερμική άνεση του πληθυσμού, η ΠΠ ΒΑΑ, έχει ιδιαίτερα αυξημένες ανάγκες με βάση το ότι χαρακτηρίζεται σε μεγάλο τμήμα της ως περιοχή χαμηλών εισοδημάτων, ενώ ταυτόχρονα συγκεντρώνει πολύ μεγάλο αριθμό κτισμάτων μεγάλης ηλικίας ή και διατηρητέων που σε υψηλό ποσοστό δεν διαθέτουν καθόλου μόνωση (κυρίως στην Παλιά Πόλη) όπως αναλυτικά παρουσιάζεται στην ενότητα Α.7.3. Επίσης στην επιβάρυνση της θερμικής άνεσης πληθυσμού, συντείνει και το γεγονός ότι ο πολεοδομικός ιστός στην Παλιά Πόλη, είναι ακανόνιστος με συνεχή σχεδόν δόμηση και χαμηλότερο ποσοστό ελεύθερων χώρων συγκριτικά με ο νεότερο τμήμα της πόλης, όπως αναλυτικά παρουσιάζεται στην ενότητα Α.7.2.

<sup>16</sup> «Το αστικό μικροκλίμα. Βιοκλιματικές παρεμβάσεις για τη βελτίωση του» Φλώρα-Μαρία Μπουγιατιώτη



### **A.7.2 ΠΕΡΙΒΑΛΛΟΝΤΙΚΑ ΧΑΡΑΚΤΗΡΙΣΤΙΚΑ ΔΗΜΟΣΙΟΥ ΧΩΡΟΥ**

Στα βασικά περιβαλλοντικά χαρακτηριστικά του δημόσιου χώρου, στην ΠΠ ΒΑΑ, περιλαμβάνεται το δίκτυο των ελεύθερων χώρων και χώρων πρασίνου, που αποτυπώνεται στον πίνακα Α.7.2.

Στον χάρτη Α.7.2.1, αποτυπώνονται το δίκτυο ελεύθερων κοινόχρηστων χώρων, σε συσχέτιση με τις πυκνότητες πληθυσμού και ειδικότερα :

- την πυκνότητα πληθυσμού 2011 ανά ενοποιημένο απογραφικό τομέα
- τα γεωμετρικά χαρακτηριστικά του πολεοδομικού ιστού, όπως αυτά αποτυπώνονται στο εγκεκριμένο Γενικό Πολεοδομικό Σχέδιο
- τους συντελεστές δόμησης και την χωρητικότητα πολεοδομικών ενοτήτων με βάση το εγκεκριμένο ΓΠΣ
- τους πεζοδρόμους, την ιεράρχηση του οδικού δικτύου, τα υπερτοπικά κέντρα και τους χώρους πρασίνου με βάση το ΓΠΣ
- την χωρική κατανομή οικονομικών δραστηριοτήτων, όπως αυτή καταγράφεται στα αρχεία του Δήμου και του ΕΒΕ Χανίων για το 2014

Με βάση την χωρική απεικόνιση των προαναφερόμενων παραμέτρων, είναι ευδιάκριτη η διαφοροποίηση του πυρήνα της παλιάς πόλης και μιας περιβάλλουσας αστικής ζώνης, προς νότια (ζώνη κεντρικών λειτουργιών) και στα 2 παράκτια μέτωπα στα ανατολικά και δυτικά του. Κύρια γνωρίσματα αυτών των διαφοροποιημένων ζωνών είναι οι μεγάλες πυκνότητες πληθυσμού, η υπερσυγκέντρωση δραστηριοτήτων, οι υψηλοί Συντελεστές Δόμησης και τα ύψη κτιρίων, σε συνδυασμό με ακανόνιστο ιστό και μικρότερο συγκριτικά μέγεθος οικοδομικών τετραγώνων, κυρίως στην Παλιά Πόλη και το παράκτιο ανατολικό τμήμα καθώς και την αδυναμία θεσμοθέτησης πεζοδρόμων ή και κοινόχρηστων χώρων στην Παλιά Πόλη λόγω της αδυναμίας εφαρμογής του εγκεκριμένου Ρυμοτομικού Σχεδίου.

Ένα επίσης σημαντικό στοιχείο της ΠΠ είναι και τα χαρακτηριστικά του ιστορικού – πολιτιστικού περιβάλλοντος. Η περιοχή παρέμβασης συγκεντρώνει σημαντικό πολιτιστικό κεφάλαιο ιδιαίτερης αισθητικής, ιστορικής και πολιτιστικής αξίας το οποίο προσδιορίζεται από πληθώρα ενετικών, τουρκικών και νεοκλασικών μνημείων και κτισμάτων, πολλά από τα οποία (95 τον αριθμό) έχουν κηρυχθεί διατηρητέα από το ΥΠΟ και το ΥΠΕΝ. Επίσης με βάση καταγραφές του Δήμου και του ΤΕΕ/ΤΔΚ στην ΠΠ υπάρχουν 343 αξιόλογα κτίρια. Επισημαίνεται επίσης ότι στο σύνολό της η ΠΠ εμπίπτει στο εντός του ορίου του αρχαιολογικού χώρου, που περιλαμβάνει την Παλιά Πόλη αλλά και σημαντικό μέρος του νεότερου τμήματος της πόλης.

Όπως προαναφέρθηκε σε προηγούμενες ενότητες, για τις κατευθύνσεις του χωρικού σχεδιασμού, βασική επιδίωξη για την ΠΠ ΒΑΑ, είναι η σύνδεση του δικτύου ελεύθερων χώρων και χώρων πρασίνου με το δίκτυο πεζοδρόμων αλλά και τους πολιτιστικούς και ιστορικούς πόρους. Στους χάρτες Α.7.2.2 και Α.7.2.3 αποτυπώνονται συνδυαστικά το δίκτυο ελεύθερων χώρων και χώρων πρασίνου με το δίκτυο πεζοδρόμων καθώς και η χωρική κατανομή των στοιχείων πολιτιστικού – ιστορικού ενδιαφέροντος. Στον ίδιο χάρτη απεικονίζεται ο αριθμός επισκεπτών σε επιμέρους πόλους της Παλιάς Πόλης καθώς και η νέα θέση του Αρχαιολογικού Μουσείου Χανίων στην Χαλέπα σε συνδυασμό με την Οικία – Μουσείο Ελευθερίου Βενιζέλου.



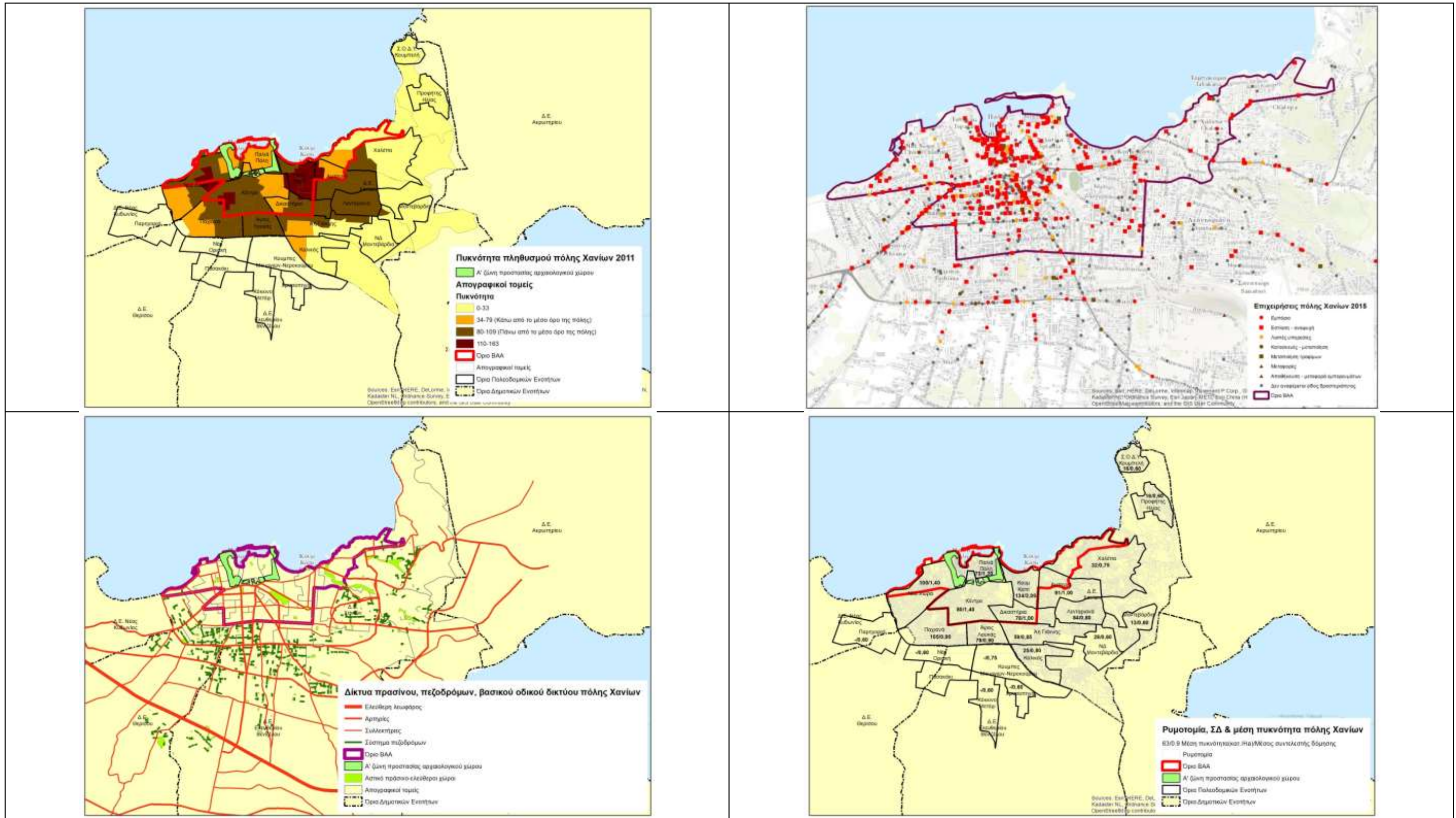
Πίνακας Α.7.2 : Πλατείες, κοινόχρηστοι χώροι, χώροι πρασίνου

ΟΝΟΜΑΣΙΑ ΧΩΡΟΥ	ΠΕΡΙΟΧΗ	ΕΠΙΦΑΝΕΙΑ (τ.μ)	ΟΝΟΜΑΣΙΑ ΧΩΡΟΥ	ΠΕΡΙΟΧΗ	ΕΠΙΦΑΝΕΙΑ (τ.μ)
Νησίδα 1ου Γυμνασίου	Αγορά	70	Νησίδες οδού Επ. Καλίστου	Παλιά Πόλη	65
Νησίδα Δημοτικής Αγοράς		98	Νησίδες οδού Ρ. Βουρδουμπά		22
Νησίδα Ελ Βενιζέλου		43	Παρτέρι Δασκαλογιάννη		20
Πλατεία Χορτατζών		2.519	Παλιό Συσσίτιο		630
Πλατεία Δημοτικής Αγοράς		5.895	Παρκάκι Επισκόπου Νικηφόρου και Πεζάνου		381
Πλατεία Μαρκοπούλου		1.279	Παρκάκι τέρμα Σήφακα		206
Τρίγωνο Πεντάγωνο	Ακτή Κανάρη	1.000,00	Πύλη της άμμου (Πάρκο – αρχαιολογικός χώρος)		3.266
Βίλα Πωλογιώργη (Αδιαμόρφωτος περιβάλλον χώρος δημοτικού κτηρίου)	Αμπεριά	1.023	Παιδική Χαρά Πύλη της Άμμου		749
Νησίδα Ρήγα Φεραίου		73	Πάρκο Άλκηστις Αγοραστάκη (Ρέμβη)		1.570
Τρίγωνο Βρυσσών		166	Πάρκο Κρυό-Βρυσάλι (Μπαλαντίνου)		414
Νησίδα-Πρεβελάκη Κροκίδα		187	Παρτέρι Ενετικού τείχους 1 (Ξενία)		1141
Νησίδα Πρεβελάκη		292	Παρτέρι Ενετικού τείχους 2 (Φιρκάς)		608
Παιδική χαρά Βρυσσών		169	Παρτέρι Μαχαϊράδικα		39
Πάρκο Μορφού		1.163	Πλατεία Κατεχάκη		2.127
Αθλητικό Πάρκο Αμπεριάς		6.005	Πλατεία Μείντανάκι		305
Πάρκο Ψηλορείτη		1.608	Πλατεία 1821 (Σπλάντζιας)		838
Παλιό Νοσοκομείο (Περιβάλλον χώρος δημοτικού κτηρίου)		9.202	Πλατεία Διονυσίου Επισκόπου	82	
Αλσύλιο Φυλακών	Δικαστήρια	3.108	Πλατεία 5ης Μεραρχίας	2.204	
Αλσύλιο Δικαστηρίων		2.709	Πλατεία τέρμα Λιθινών	213	
Νησίδα Δικαστήρια 1		15	Παρκάκι βόρεια Ρ. Βουρδουμπά (Ciostro Αγ. Νικολάου)	513	
Νησίδα Δικαστήρια 2		114	Πλατεία Πατριάρχη Αθηνάγορα (Μητρόπολη)	2.257	
Νησίδα Δικαστήρια 3		42	Πλατεία Μελχισεδκ	228	
Νησίδα Δικαστήρια 4		479	Πλατεία ε.Ελ. Βενιζέλου (Συντριβάνι)	1.418	
Νησίδα Δικαστήρια 5		78	Πλατεία Τάλω	7668	
Νησίδα Δικαστήρια 6		100	Παρκάκι στο 7ο Δ.Σ.	353	
Νησίδα Δικαστήρια 7		200	Πρανές οδού Πόρτου	439	
Πλατεία Ελευθερίας (Δικαστηρίων)		1.787	Μπασκετα και παιδική χαρά Σόδου	2.327	
Περιβάλλον χώρος Δικαστηρίων		10.487	Νησίδα Προφήτη Ηλία	171	
Νησίδα Φειδία		673	Αδιαμόρφωτος χώρος πρασίνου οδού Μπατσάκη (Εργατικές κατοικίες)	427	
Παιδική χαρά Δικαστηρίων		1.216	Παιδική Χαρά οδού Ινναχωρίου (Εργατικές κατοικίες)	144	
Νησίδα Μπότσαρη – Πολέντα		99	Βίλα Σβαρτς (Αδιαμόρφωτος περιβάλλον χώρος δημοτικού κτηρίου)	1.644	
Νησίδα Πλάστιγγα 1 (Περίδου)	61	Παιδική χαρά Ευαγγελίστριας	406		
Νησίδα Πλάστιγγα 2 (Βολουδάκηδων)	64	Πάρκο Ευαγγελίστριας	771		
Πάρκο Κολοκοτρώνη	642	Αγία Μαγδαληνή	7.013		
Πάρκο Πολέντα-Μπότσαρη	136	Πλατεία Καγιαλέ	376		
Πάρκο Ειρήνης και Φιλίας των Λαών	15.611	Πλατεία Έλενας Βενιζέλου	788		
Δημοτικός κήπος	16.767	Ρέμα Αγ. Παντελεήμονα	725		
Παρτέρι Πειραιώς-Σκαλίδη	67,5	Πάρκο κινήματος 1938 (Πλουμιδάκη)	530		
Αίθριο Δημαρχείου	2.821	Πάρκο Ναξάκη-Γρόσκοπτοι	1.973		
Πλατεία Κοτζάμπαση	973	Χονολουλού (Μπάνια)	2.309		
Πλατεία 1866 (Νέων Καταστημάτων)	4.675	Πράσινο στην οδό Τζιλιβάκη	297		
Τρίγωνο Βλησιδίη	115				
Βραχόκηπος Κούμ Καπί	Κουμ Καπί	247			
Παρτέρι Κουμ Καπί	16				
Νησίδα οδού Ηρώων Πολυτεχνείου	Μπόλαρη	552			
Πάρκο Βίλας Κούνδουρου		1.953			
Βίλα Κούνδουρου-Θέατρο Βλησιδίη (περιβάλλον χώρος)		3.163			
Τρίγωνο Λαγωνικού	Λιμανάκι Νέας Χώρας	282			
Παιδική Χαρά Ακτής Κανάρη		628			
Χώρος πρασίνου στο λιμανάκι Νέας Χώρας 1		358			
Χώρος πρασίνου στο λιμανάκι Νέας Χώρας 2		638			
Νησίδα Σελίνου	Νέα Χώρα	95			
Τρίγωνο Πανελλήνιο		54			
Παιδική χαρά Σελίνου		330			
Πάρκο Πολυχρόνη Πολυχρονίδη (Πευκάκια)		4.753			
Παρκάκι Χάου		127			
Τρίγωνο Εικονοστάσι		201			
Πάρκο Ολύμπια	Ολύμπια	192			

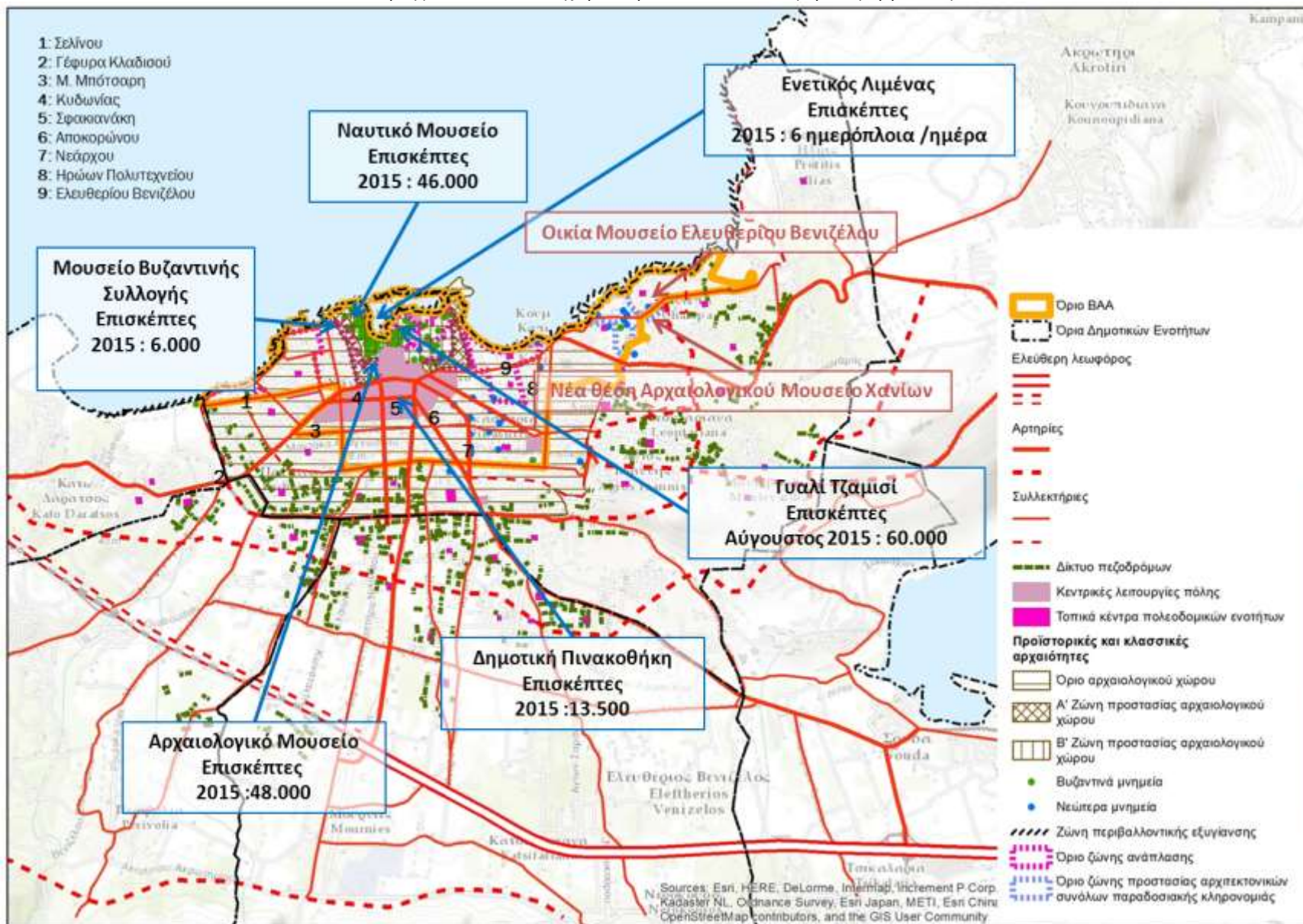




Χάρτης Α.7.2.1. : Χωρική απεικόνιση παραμέτρων του αστικού περιβάλλοντος στον δημόσιο χώρο



Χάρτης Α.7.2.2 : Δίκτυο χώρων πρασίνου και κυκλοφοριακή οργάνωση



Χάρτης Α.7.2.3 : Κλειστοί δρόμοι στην Παλιά Πόλη



Με βάση τα στοιχεία των χαρτών επιβεβαιώνεται η κατεύθυνση του χωρικού σχεδιασμού για δημιουργία και ενιαία σήμανση και προβολή ενός πράσινου – πολιτιστικού δικτύου που θα διευκολύνει την κίνηση κατοίκων και επισκεπτών σε όρους βιώσιμης κινητικότητας ενώ ταυτόχρονα θα λειτουργήσει προσθετικά για την ανάδειξη των στοιχείων ιστορικής – πολιτιστικής κληρονομιάς. Για την δημιουργία του δικτύου είναι απαραίτητα :

- αφενός η συμπλήρωση και αναβάθμιση των ελεύθερων χώρων και των χώρων πρασίνου
- και αφετέρου η ενιαία οργάνωση των πεζοδρόμων σε δίκτυο ( «πράσινο δίκτυο» από την ομάδα αρχιτεκτόνων του ΤΕΕ/ΤΔΚ ενότητα Α.5.1.4.4), με κριτήριο τα χαρακτηριστικά των δρόμων που όπως φαίνεται στον χάρτη Α.7.2.2, στην Παλιά Πόλη σημαντικό μέρος των δρόμων, μπορούν να χαρακτηριστούν ως φυσικοί πεζόδρομοι λόγω πλάτους και υψομετρικών διαφορών. Ιδιαίτερη μέριμνα θα πρέπει να υπάρξει για τη σύνδεση των διαδρομών της Χαλέπας (ομάδα εργασίας του ΤΕΕ/ΤΔΚ ενότητα Α.5.1.4.4)

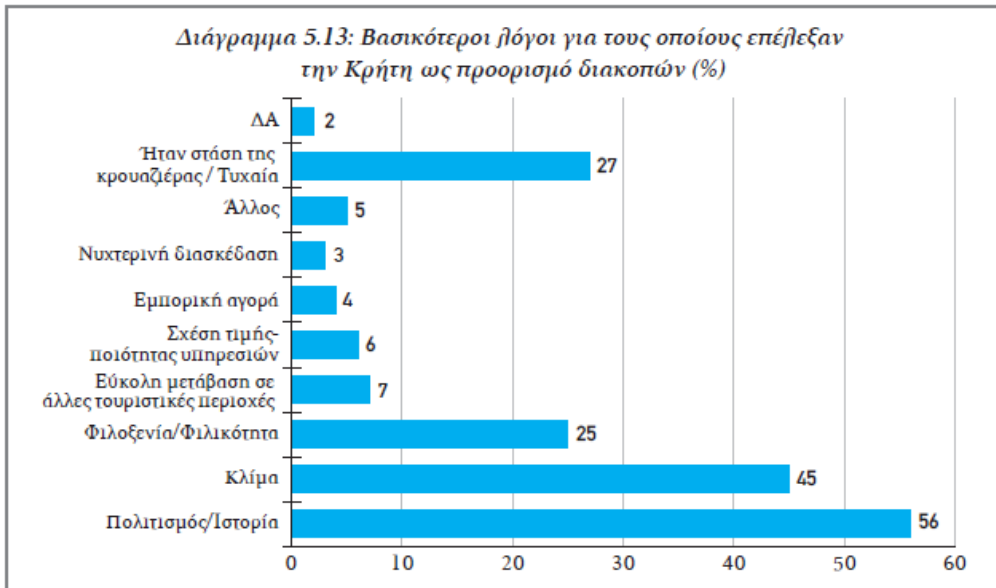
Μια επιπλέον παράμετρος που σαφώς επηρεάζει τα περιβαλλοντικά χαρακτηριστικά του δημόσιου χώρου της ΠΠ ΒΑΑ, είναι και η κυκλοφορία των οχημάτων. Όπως φαίνεται στον χάρτη Α.7.2.1, η διακίνηση επισκεπτών και κατοίκων προς την Παλιά Πόλη αλλά και την περιοχή κεντρικών λειτουργιών της ΠΠ ΒΑΑ, γίνεται με ένα πλέγμα δρόμων που συγκλίνουν στην καρδιά της ΠΠ ΒΑΑ. Το κυκλοφοριακό πρόβλημα, στην ΠΠ ΒΑΑ, είχε ήδη εντοπιστεί από το 2000 με κυκλοφοριακή μελέτη που εκπονήθηκε από τον Δήμο και ανέδειξε υψηλούς κυκλοφοριακούς φόρτους και προβλέψεις επιδείνωσης για 9 σημαντικούς οδικούς άξονες της περιοχής ΒΑΑ (που επισημαίνονται στον χάρτη Α.7.2.2 και είναι οι Σελίνου, Κισσάμου - Γέφυρα Κλαδισού, Μ. Μπότσαρη, Κυδωνίας, Σφακιανάκη, Αποκορώνου, Νεάρχου, Ηρώων Πολυτεχνείου, Ελευθερίου Βενιζέλου). Επίσης στο πλαίσιο της πρότασης της ομάδας αρχιτεκτόνων μελών του ΤΕΕ/ΤΔΚ, συνδυαστικά με το «πράσινο δίκτυο», προτείνεται και η αναδιοργάνωση των αξόνων κυκλοφορίας σε συνδυασμό με χώρους στάθμευσης (ενότητα Α.5.1.4.4).

Η αναγκαιότητα για κοινή ανάδειξη των περιβαλλοντικών και πολιτιστικών, ιστορικών χαρακτηριστικών προκύπτει και από την έρευνα «Εμπόριο και Τουρισμός στην Κρήτη», Ινστιτούτο Εμπορίου και Υπηρεσιών (ΙΝ.ΕΜ.Υ.) Ελληνική Συνομοσπονδία Εμπορίου & Επιχειρηματικότητας (ΕΣΕΕ) 2014. Όπως αποτυπώνεται στο σχετικό διάγραμμα της μελέτης (διάγραμμα 5.13), στους βασικότερους λόγους για τους οποίους επιλέγουν την Κρήτη, ως προορισμό διακοπών είναι :

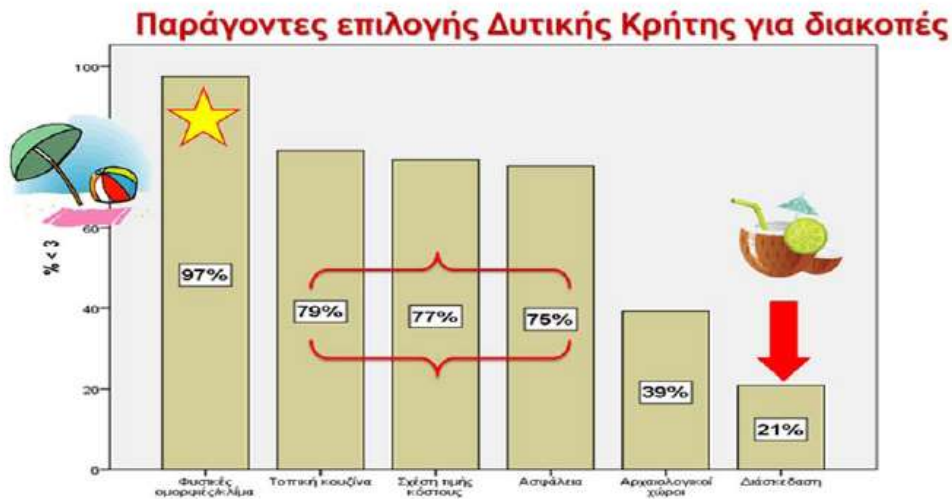
- 1ος σε σειρά «πολιτισμός / ιστορία» (56%)
- 2ος σε σειρά «Κλίμα» (45%)

Μια ακόμη έρευνα, του ΜΑΙΧ, «Ο Τουρισμός στη Δυτική Κρήτη μέσω των διεθνών αεροπορικών αφίξεων» που υλοποιήθηκε το 2015, αναδεικνύει τα χαρακτηριστικά περιβάλλοντος, το κλίμα και τα ιστορικά – πολιτιστικά χαρακτηριστικά ως σημαντικά κριτήρια για την επιλογή της Κρήτης ως επιλογή τουριστικού προορισμού, με διαφορετική όμως ιεράρχηση ως προς τις προτεραιότητες :

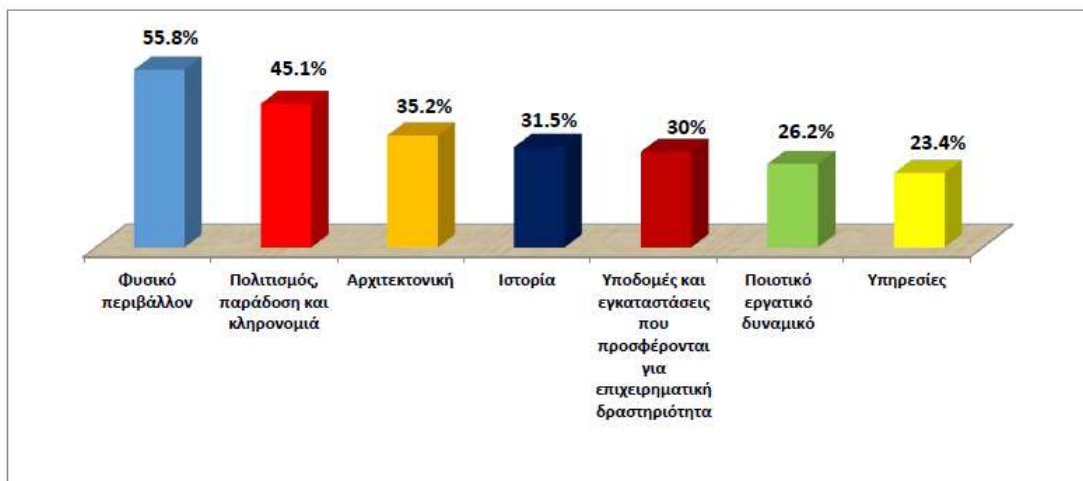




Γράφημα 3.20. Παράγοντες που επηρέασαν την απόφαση για την επιλογή του τόπου διακοπών (%)



Έρευνα του Δήμου Χανίων για την επιχειρηματικότητα, 2016



- 1<sup>ο</sup> σε προτεραιότητα (97%) φυσικές ομορφιές/ κλίμα
- 2<sup>ο</sup> σε προτεραιότητα (79%) τοπική κουζίνα
- 5<sup>ο</sup> σε προτεραιότητα (39%) αρχαιολογικοί χώροι

Τα χαρακτηριστικά φυσικού περιβάλλοντος και τα πολιτιστικά – ιστορικά χαρακτηριστικά αναδεικνύονται υψηλής προτεραιότητας ανάγκες για την ΠΠ ΒΑΑ, με βάση και την Έρευνα του Δήμου Χανίων για την επιχειρηματικότητα που υλοποιήθηκε το 2016, στο πλαίσιο προετοιμασίας της στρατηγικής ΒΑΑ. Συγκεκριμένα οι επιχειρηματίες της περιοχής αξιολογώντας τα χαρακτηριστικά ελκυστικότητας της ΠΠ ΒΑΑ, ιεραρχούν :

- 1<sup>ο</sup> σε προτεραιότητα (55,8% το φυσικό περιβάλλον)
- 2<sup>ο</sup> σε προτεραιότητα (45,1%) τον πολιτισμό, την παράδοση και την πολιτιστική κληρονομιά
- 3<sup>ο</sup> σε προτεραιότητα (35,2%) την αρχιτεκτονική κληρονομιά
- 4<sup>ο</sup> σε προτεραιότητα (31,5%) την ιστορία της πόλης

Τέλος στα περιβαλλοντικά χαρακτηριστικά του δημόσιου χώρου της ΠΠ ΒΑΑ, συμπεριλαμβάνονται και στοιχεία που συνδέονται με την διαχείριση των απορριμμάτων αλλά και τις υποδομές ύδρευσης. Από το «Τοπικό Σχέδιο Αποκεντρωμένης Διαχείρισης Στερεών Αποβλήτων Δήμου Χανίων» που εγκρίθηκε σε εφαρμογή του Σχεδίου Διαχείρισης Απορριμμάτων της Περιφέρειας, προκύπτει ότι το ποσοστό ανακύκλωσης πρέπει να φτάσει μέχρι το 2020 το 65% όλων των ανακυκλώσιμων. Στη λογική αυτή θα πρέπει να ενισχυθούν τόσο οι υποδομές που είναι απαραίτητες για την ανακύκλωση όσο και οι δράσεις ενημέρωσης εκπαίδευσης και ευαισθητοποίησης για ανακύκλωση και επαναχρησιμοποίηση, σύμφωνα με τις προβλέψεις του Τοπικού Σχεδίου Αποκεντρωμένης Διαχείρισης Στερεών Αποβλήτων Δήμου Χανίων και του Περιφερειακού Σχεδίου Διαχείρισης Απορριμμάτων. Σε ότι αφορά τις υποδομές ύδρευσης, βασική επιδίωξη είναι η βελτίωση της ποιότητας του πόσιμου νερού αλλά και η μείωση απωλειών των υδατικών πόρων. Με βάση τα στοιχεία της ΔΕΥΑΧ, επιδιώκεται έλεγχος των απωλειών των δικτύων που υπολογίζονται σε ποσοστό 50-60%. Επισημαίνεται ότι οι απώλειες λογίζονται ως κυβικά που αντλούνται μείον τα κυβικά που τιμολογούνται. Αυτό σημαίνει ότι λογίζονται ως διαρροές η ποσότητα του νερού που χρησιμοποιείται από το Δήμο για το πότισμα αλσών, του Δημοτικού Κήπου, το νερό που χρησιμοποιεί η πυροσβεστική καθώς και τυχόν λανθασμένες ενδείξεις από τα υφιστάμενα υδρόμετρα τα οποία λόγω παλαιότητας δεν καταγράφουν την ακριβή ποσότητα νερού που καταναλώνεται. Σε κάθε περίπτωση η ανακατασκευή των αντλιοστασίων και μέρους του δικτύου ύδρευσης καθώς και η σταδιακή αντικατάσταση των υδρομέτρων, είχαν ως αποτέλεσμα, τα τελευταία χρόνια, την μείωση των απωλειών σε ποσοστό που προσέγγιζε το 70% με βασική διακύμανση από 50% έως 60%.



### **A.7.3 ΧΑΡΑΚΤΗΡΙΣΤΙΚΑ ΔΟΜΗΜΕΝΟΥ ΠΕΡΙΒΑΛΛΟΝΤΟΣ**

Βασικό χαρακτηριστικό του δομημένου περιβάλλοντος της ΠΠ ΒΑΑ, είναι ο μεγάλος αριθμός παλιών κτιρίων αλλά και διατηρητέων και αξιόλογων, γεγονός που δυσχεραίνει τις δυνατότητες παρεμβάσεων βιοκλιματικού χαρακτήρα στα κτίρια.

Επίσης στα παλιά και διατηρητέα – αξιόλογα κτίρια, απουσιάζουν κεντρικά συστήματα θέρμανσης. Σύμφωνα με τα στοιχεία της ΕΛΣΤΑΤ, για το 2011 αποτυπώνεται η χωρική κατανομή των νοικοκυριών που διαμένουν σε κατοικίες χωρίς θέρμανση και χωρίς καθόλου μόνωση (χάρτες Α.7.3.1 και Α.7.3.2). Με βάση τα προαναφερόμενα στοιχεία προκύπτει ότι επί του συνόλου των νοικοκυριών που διαμένουν σε κατοικίες χωρίς θέρμανση το 52,07% συγκεντρώνεται στην ΠΠ ΒΑΑ ενώ το αντίστοιχο ποσοστό για τα νοικοκυριά που διαμένουν σε κατοικίες χωρίς καθόλου μόνωση είναι 52,32%.

Ο σημαντικός αριθμός και η χωρική διασπορά αξιόλογων στοιχείων της ιστορικής – πολιτιστικής κληρονομιάς στην ΠΠ ΒΑΑ, έχουν σαν συνέπεια αυξημένες απαιτήσεις για την προστασία και ανάδειξή τους.

Τα χαρακτηριστικά κλίματος σε σχέση με τις θερμοκρασίες, σε συνδυασμό με τα χαρακτηριστικά του αστικού περιβάλλοντος, δημιουργούν αυξημένες ανάγκες για παρεμβάσεις που βελτιώνουν την θερμική άνεση του πληθυσμού.

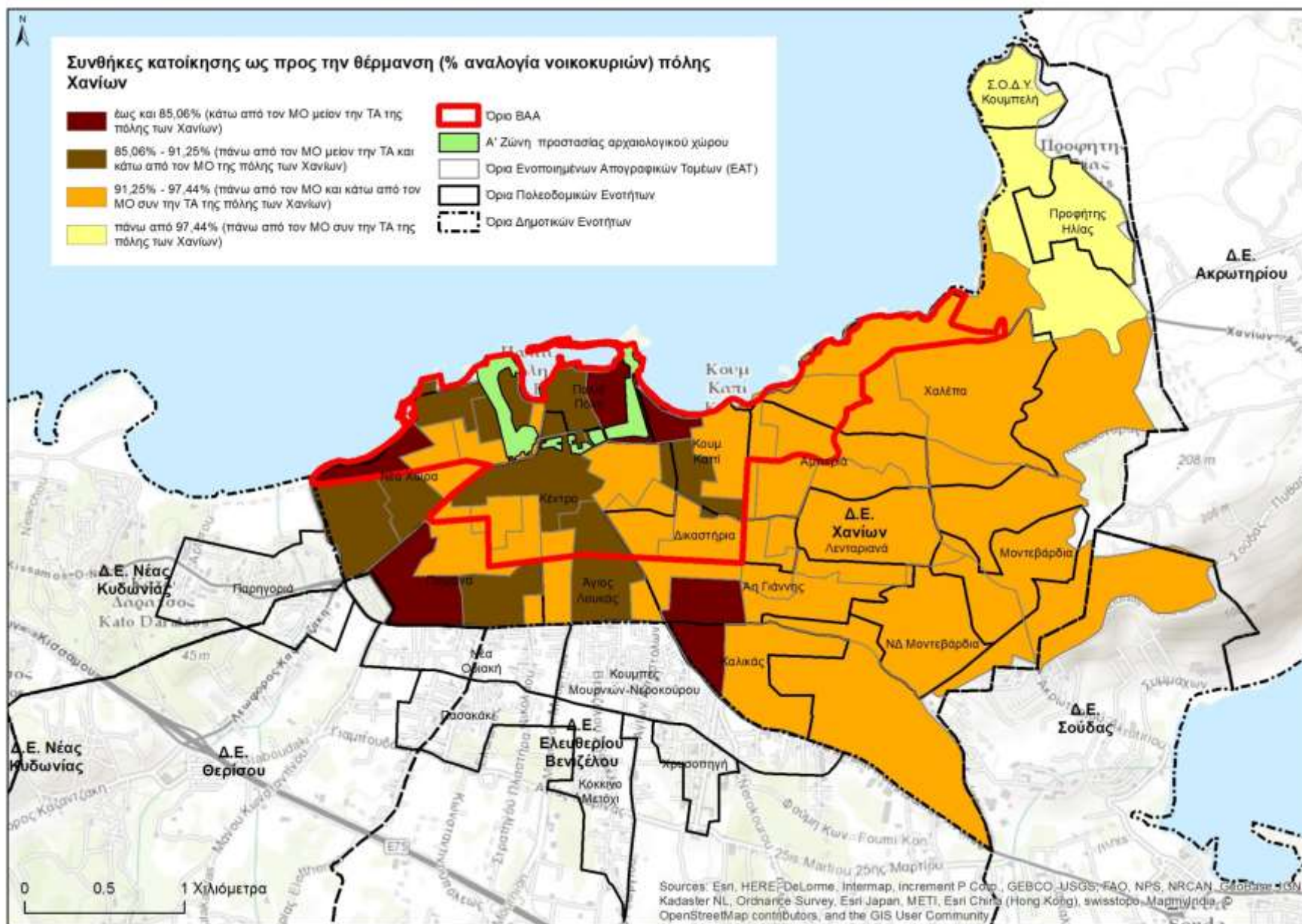
Οι παρεμβάσεις αυτές αφορούν στην βιοκλιματική θωράκιση των κτιρίων, στην αύξηση και ποιοτική αναβάθμιση των ελεύθερων χώρων και χώρων πρασίνου, στην βελτίωση των συνθηκών κυκλοφορίας καθώς και στην ενίσχυση της κίνησης χωρίς αυτοκίνητο (πεζόδρομοι, ποδηλατόδρομοι).

Οι προαναφερόμενες κατηγορίες παρεμβάσεων είναι ιδιαίτερα σημαντικό να υλοποιηθούν σε εντοπισμένες ζώνες (με βάση τις επιμέρους ανάγκες αλλά και τις δυνατότητες της κάθε ζώνης) έτσι ώστε να δημιουργηθούν συνέργειες στην λογική ενός πράσινου δικτύου διαδρομών πολιτισμού – τουρισμού που θα ενισχύσει τη σύνδεση Παλιάς Πόλης και Χαλέπας και την επισκεψιμότητα της ΠΠ ΒΑΑ. Μια ιδιαίτερα σημαντική παράμετρος που πρέπει να ληφθεί υπόψη κατά το σχεδιασμό του πράσινου δικτύου διαδρομών πολιτισμού – τουρισμού είναι η μετακίνηση του αρχαιολογικού μουσείου από την Παλιά Πόλη στην περιοχή της Χαλέπας (σε ζώνη όπου είναι ήδη επισκέψιμη η Οικία του Ελευθερίου Βενιζέλου), που έχει σαν συνέπεια την χωρική μεταφορά ενός σημαντικού πόλου έλξης επισκεπτών της Παλιάς Πόλης (χάρτης Α.7.2.2). Οι επισκέπτες του αρχαιολογικού μουσείου, σύμφωνα με τα επίσημα στοιχεία της ΕΛΣΤΑΤ ανέρχονται σε 48.000 για το 2015, ενώ στο Μουσείο Βυζαντινής Συλλογής είναι μόνο 6.000. επιπλέον σύμφωνα με στοιχεία που δόθηκαν από τους αρμόδιους φορείς της πόλης οι επισκέπτες για το 2015 είναι :

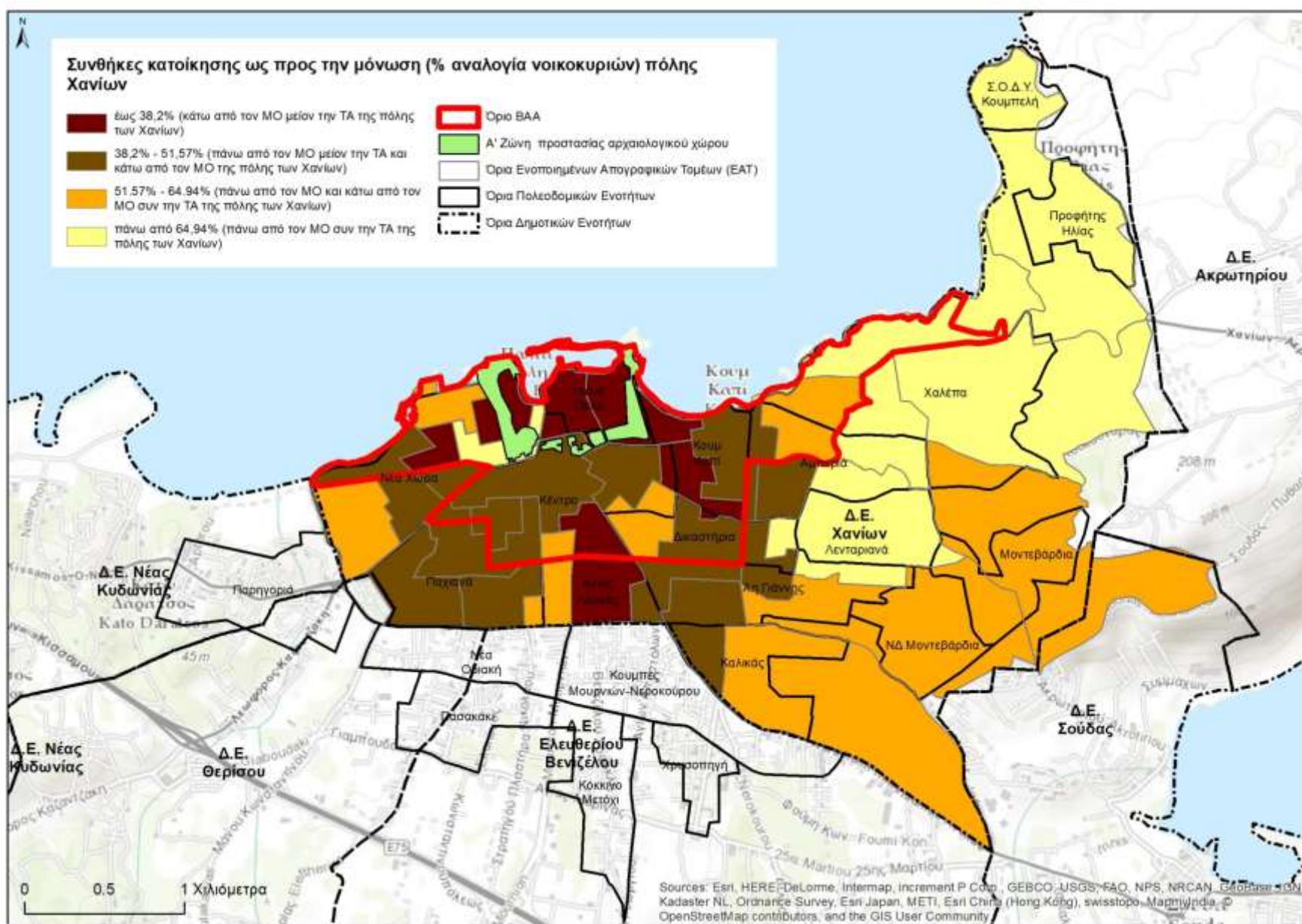
- Στο Ναυτικό Μουσείο 46.000
- Στη Δημοτική Πινακοθήκη, 13.500
- Στο Γυαλί Τζαμισί για τον Αύγουστο 60.000



Χάρτης Α.7.3.1 : Χωρική κατανομή νοικοκυριών που διαμένουν σε κατοικίες χωρίς θέρμανση



Χάρτης Α.7.3.2: Χωρική κατανομή νοικοκυριών που διαμένουν σε κατοικίες χωρίς καθόλου μόνωση



Α.7.4 ΣΥΝΟΠΤΙΚΗ ΑΞΙΟΛΟΓΗΣΗ ΩΣ ΠΡΟΣ ΤΟ ΚΛΙΜΑ ΚΑΙ ΤΑ ΧΑΡΑΚΤΗΡΙΣΤΙΚΑ ΤΟΥ ΠΕΡΙΒΑΛΛΟΝΤΟΣ	
ΠΡΟΒΛΗΜΑΤΑ ΚΑΙ ΠΕΡΙΟΡΙΣΜΟΙ	ΔΥΝΑΤΟΤΗΤΕΣ ΚΑΙ ΕΥΚΑΙΡΙΕΣ
<p><b>Προβλήματα / Ανάγκες</b></p> <ul style="list-style-type: none"> <li>• Ανάγκη συνδυασμένης ανάδειξης του δικτύου πολιτιστικών – ιστορικών πόρων, σε συνδυασμό με το δίκτυο πεζοδρόμων, ποδηλατοδρόμων και κοινοχρήστων χώρων πρασίνου με βασική προτεραιότητα την ενίσχυση της σύνδεσης Παλιάς Πόλης – Χαλέπας καθώς και της σύνδεσης της Παλιάς Πόλης με το νεότερο τμήμα</li> <li>• Ανάγκες αναδιοργάνωσης της κυκλοφορίας οχημάτων για την αντιμετώπιση του κυκλοφοριακού προβλήματος</li> <li>• Ανάγκη εμπλουτισμού του προσφερόμενου τουριστικού προϊόντος με νέο πολιτιστικό προϊόν</li> <li>• Ανάγκη παρεμβάσεων για μείωση της κατανάλωσης ενέργειας και των εκπομπών CO2 σε δημοτικά κτίρια, στον δημοτικό φωτισμό, στον οικιακό και τριτογενή τομέα</li> <li>• Ανάγκες αντιμετώπισης των κινδύνων από πλημμυρικά φαινόμενα</li> <li>• Ανάγκες αντιμετώπισης του φαινομένου διάβρωσης των ακτών</li> <li>• Ανάγκες αντιμετώπισης κινδύνων από φυσικές καταστροφές με έμφαση στην Παλιά Πόλη, πυκνοδομημένες περιοχές Κεντρικών Λειτουργιών και περιοχές υψηλής εποχικής επισκεψιμότητας</li> </ul>	<p><b>Δυνατότητες</b></p> <ul style="list-style-type: none"> <li>• Δυνατότητες ανάκτησης κυρίως αναξιοποίητων εκτάσεων και αξιόλογων κτιρίων</li> <li>• Δυνατότητα ολοκληρωμένου σχεδιασμού με βάση εγκεκριμένα χωρικά και ειδικά στρατηγικά πλαίσια και μελέτες για την ανακύκλωση και την αντιμετώπιση του θορύβου</li> </ul>
<p><b>Περιορισμοί</b></p> <ul style="list-style-type: none"> <li>• Έλλειψη κεφαλαίων για ανάληψη επενδύσεων, βιοκλιματικής αναβάθμισης στον οικιακό και τριτογενή τομέα</li> <li>• Η ανάγκη εισαγωγής υλικών προσαρμοσμένων στις βιοκλιματικές απαιτήσεις που θα επιβαρύνουν ακόμη περισσότερο το κόστος των τεχνικών έργων.</li> <li>• Κατακερματισμός αρμοδιοτήτων με επικαλύψεις και αδυναμία συντονισμού για το παράκτιο μέτωπο</li> <li>• Καθυστερήσεις στις απαιτούμενες εγκρίσεις περιβαλλοντικών όρων και λοιπών αδειοδοτήσεων λόγω της ειδικής φύσης των παρεμβάσεων.</li> </ul>	<p><b>Ευκαιρίες</b></p> <ul style="list-style-type: none"> <li>• Ο νόμος για «Ενεργειακή απόδοση κτιρίων» δημιουργεί ευκαιρίες για βιοκλιματικές παρεμβάσεις στα κτίρια από 01/01/2019.</li> <li>• Αξιοποίηση πόρων από πολλαπλές πηγές για βιοκλιματικές παρεμβάσεις (ΕΣΠΑ 2014 – 2020, Πράσινο Ταμείο, δυνατότητα μετατροπής μέρους του προστίμου των αυθαιρέτων για βιοκλιματικές παρεμβάσεις στα κτίρια)</li> </ul>







**Α.8 ΠΡΟΒΛΗΜΑΤΑ / ΑΝΑΓΚΕΣ, ΔΥΝΑΤΟΤΗΤΕΣ, ΕΥΚΑΙΡΙΕΣ, ΑΠΕΙΛΕΣ ΤΗΣ ΠΕΡΙΟΧΗΣ ΠΑΡΕΜΒΑΣΗΣ ΣΕ ΣΧΕΣΗ ΜΕ ΤΙΣ 5 ΠΡΟΚΛΗΣΕΙΣ ΓΙΑ ΤΗ ΒΙΩΣΙΜΗ ΑΣΤΙΚΗ ΑΝΑΠΤΥΞΗ**

Πρόκληση	Προβλήματα / Ανάγκες	Δυνατότητες	Ευκαιρίες	Απειλές
<p>1. Δημογραφικά 2. Κοινωνικά</p>	<ul style="list-style-type: none"> <li>Αύξηση κατά τόπους των ποσοστών ανεργίας ως συνέπεια της παρατεταμένης ύφεσης στην οικονομία.</li> <li>Κατά τόπους αυξημένες ανάγκες για υπηρεσίες πρόνοιας και πλέγμα προστασίας από τα φαινόμενα της φτώχειας.</li> <li>Ανάγκες σχεδιασμού για στοχευμένες παρεμβάσεις βελτίωσης του εκπαιδευτικού επιπέδου, σε επιλεγμένες ομάδες πληθυσμού.</li> </ul>	<ul style="list-style-type: none"> <li>Υψηλό ποσοστό αποφοίτων Γ' βάθμιας εκπαίδευσης</li> <li>Σχετική εμπειρία σε παρεμβάσεις για την κοινωνική συνοχή και ολοκληρωμένες παρεμβάσεις για την απασχόληση.</li> <li>Ύπαρξη σχεδιασμού και σχετική εμπειρία σε παρεμβάσεις ενίσχυσης υποδομών και υπηρεσιών εκπαίδευσης και δια βίου μάθησης</li> </ul>	<ul style="list-style-type: none"> <li>Διαθεσιμότητα πόρων για συμπλήρωση υποδομών πρόνοιας εκπαίδευσης και ειδικές δράσεις αντιμετώπισης κοινωνικών αναγκών</li> <li>Διαθεσιμότητα πόρων για δράσεις δια βίου μάθησης</li> </ul>	<ul style="list-style-type: none"> <li>Καθυστέρηση μεταρρυθμίσεων</li> </ul>
	<ul style="list-style-type: none"> <li>Σχετικά χαμηλή παραγωγικότητα και ανάγκες προσαρμογής ικανοτήτων των απασχολουμένων.</li> <li>Περιορισμένες δυνατότητες ανταπόκρισης των ωφελουμένων κυρίως</li> </ul>	<ul style="list-style-type: none"> <li>Ικανοποιητικά επίπεδα οικονομικά ενεργού πληθυσμού.</li> <li>Σημαντικός βαθμός κλαδικής εξειδίκευσης .</li> <li>Ύπαρξη Πανεπιστημίων και εκπαιδευτικό και ερευνητικό δυναμικό με δυνατότητες ανάπτυξης</li> </ul>	<ul style="list-style-type: none"> <li>Συνεργασία με Πανεπιστημιακά Ιδρύματα, εισαγωγή καινοτόμων ΤΠΕ με σημαντικό αντίκτυπο στους τομείς τουρισμού – πολιτισμού και αγροδιατροφής</li> <li>Ανάπτυξη</li> </ul>	<ul style="list-style-type: none"> <li>Δυσμενές οικονομικό περιβάλλον.</li> <li>Καθυστέρηση στην προώθηση μεταρρυθμίσεων.</li> <li>Απουσία παράδοσης στην συνεργασία ερευνητικού και επιχειρηματικού χώρου</li> </ul>



**Α.8 ΠΡΟΒΛΗΜΑΤΑ / ΑΝΑΓΚΕΣ, ΔΥΝΑΤΟΤΗΤΕΣ, ΕΥΚΑΙΡΙΕΣ, ΑΠΕΙΛΕΣ ΤΗΣ ΠΕΡΙΟΧΗΣ ΠΑΡΕΜΒΑΣΗΣ ΣΕ ΣΧΕΣΗ ΜΕ ΤΙΣ 5 ΠΡΟΚΛΗΣΕΙΣ ΓΙΑ ΤΗ ΒΙΩΣΙΜΗ ΑΣΤΙΚΗ ΑΝΑΠΤΥΞΗ**

Πρόκληση	Προβλήματα / Ανάγκες	Δυνατότητες	Ευκαιρίες	Απειλές
3. Οικονομικά	<p>για επιχειρηματική δραστηριοποίηση.</p> <ul style="list-style-type: none"> <li>• Μικρός αριθμός επιχειρήσεων έντασης γνώσης και περιορισμένη συνεργασία επιχειρήσεων και ερευνητικών φορέων.</li> <li>• Έλλειψη σχεδίων αξιοποίησης του συστήματος E+T και προώθησης της καινοτομίας.</li> <li>• Έλλειψη εξειδίκευσης και στόχευσης.</li> <li>• Έλλειψη διαθεσιμότητας κεφαλαίων επιχειρηματικού κινδύνου.</li> <li>• Απουσία παράδοσης στην συνεργασία ερευνητικού και επιχειρηματικού χώρου.</li> <li>• Χαμηλός βαθμός ζήτησης στις νέες τεχνολογίες, κυρίως στους κλάδους της Έξυπνης Εξειδίκευσης.</li> <li>• Χαμηλό επίπεδο ανάπτυξης των ηλεκτρονικών υπηρεσιών και χαμηλό επίπεδο επενδύσεων από τις ΜΜΕ σε καινοτομίες.</li> <li>• Μικρή επιχειρηματική κλίμακα</li> <li>• Μικρής κλίμακας μάρκετινγκ</li> </ul>	<p>και διάχυσης καινοτομιών καθώς και τεχνογνωσία στη διαχείριση προγραμμάτων Ε&amp;Α.</p> <ul style="list-style-type: none"> <li>• Δυνατότητα για επικέντρωση των ερευνητικών προτεραιοτήτων και αξιοποίηση χρηματοδοτικών πόρων της Προγραμματικής Περιόδου 2014 – 2020 σε επιλεγμένα πεδία της Περιφερειακής Στρατηγικής της Έξυπνης Εξειδίκευσης.</li> <li>• Ύπαρξη σημαντικών υποδομών στήριξης για την ανάπτυξη της κοινωνίας της πληροφορίας.</li> <li>• Σημαντικό πολιτιστικό απόθεμα και συγκέντρωση δραστηριοτήτων παροχής υπηρεσιών τουρισμού – πολιτισμού που προσφέρεται για την αξιοποίηση νέων τεχνολογιών και καινοτομιών.</li> <li>• Συγκέντρωση επιχειρήσεων σε περιορισμένο αριθμό κλάδων που επιτρέπει εξειδίκευση και ενίσχυση της ανταγωνιστικότητας της τοπικής οικονομίας στο πλαίσιο της Περιφερειακής Στρατηγικής της Έξυπνης Εξειδίκευσης.</li> <li>• Δυνατότητα προσέλκυσης νέων επιχειρηματιών με υψηλότερο επίπεδο εκπαίδευσης, λόγω της αυξανόμενης ανεργίας.</li> </ul>	<p>διασυνδέσεων του τριτογενούς τομέα (τουρισμός – πολιτισμός) με την κοινωνία της πληροφορίας</p> <ul style="list-style-type: none"> <li>• Αξιοποίηση τεχνολογιών Πληροφορικής &amp; Επικοινωνιών στις επιχειρήσεις και διάχυση καινοτόμων πρακτικών διοίκησης.</li> <li>• Αξιοποίηση τεχνολογιών στην ανάδειξη πολιτιστικού αποθέματος και παροχής υπηρεσιών τουρισμού – πολιτισμού</li> <li>• Εξειδίκευση και ενίσχυση της ανταγωνιστικότητας της τοπικής οικονομίας στο πλαίσιο της Περιφερειακής Στρατηγικής της Έξυπνης Εξειδίκευσης</li> <li>• Δυνατότητα προσέλκυσης νέων επιχειρηματιών με υψηλότερο επίπεδο εκπαίδευσης, λόγω της αυξανόμενης ανεργίας</li> <li>• Βελτίωση δεξιοτήτων του ανθρώπινου δυναμικού και εξειδίκευση.</li> <li>• Αξιοποίηση νέων τεχνολογιών για την εκπαίδευση και κατάρτιση προσαρμοσμένη στις τοπικές ιδιαιτερότητες στο πλαίσιο της Περιφερειακής Στρατηγικής της Έξυπνης Εξειδίκευσης</li> <li>• Το νέο πλαίσιο για την κοινωνική οικονομία</li> </ul>	<ul style="list-style-type: none"> <li>• Διατήρηση της αποσπασματικότητας των σχεδίων και έργων.</li> <li>• Χαμηλό επίπεδο επενδύσεων από τις ΜΜΕ.</li> <li>• Μικρή συμβολή των Πανεπιστημίων.</li> <li>• Μείωση της ζήτησης για δραστηριότητες τουρισμού – πολιτισμού – αναψυχής λόγω της οικονομικής κρίσης.</li> <li>• Περιορισμένη πρόσβαση σε κεφάλαια.</li> <li>• Απαξίωση δεξιοτήτων των απασχολούμενων.</li> <li>• Περιορισμένη οικονομική ανάκαμψη.</li> <li>• Έλλειψη διαθεσιμότητας πόρων.</li> <li>• Περιορισμένη οικονομική ανάκαμψη.</li> <li>• Όξυνση ανισοτήτων.</li> </ul>
				

**A.8 ΠΡΟΒΛΗΜΑΤΑ / ΑΝΑΓΚΕΣ, ΔΥΝΑΤΟΤΗΤΕΣ, ΕΥΚΑΙΡΙΕΣ, ΑΠΕΙΛΕΣ ΤΗΣ ΠΕΡΙΟΧΗΣ ΠΑΡΕΜΒΑΣΗΣ ΣΕ ΣΧΕΣΗ ΜΕ ΤΙΣ 5 ΠΡΟΚΛΗΣΕΙΣ ΓΙΑ ΤΗ ΒΙΩΣΙΜΗ ΑΣΤΙΚΗ ΑΝΑΠΤΥΞΗ**

Πρόκληση	Προβλήματα / Ανάγκες	Δυνατότητες	Ευκαιρίες	Απειλές
<b>4. Κλιματικά</b>	<ul style="list-style-type: none"> <li>Χαμηλός βαθμός ευαισθητοποίησης και ενημέρωσης για την ενεργειακή κατανάλωση τόσο στον οικιακό όσο και στον επιχειρηματικό και δημόσιο τομέα.</li> </ul>	<ul style="list-style-type: none"> <li>Ύπαρξη κάποιων προσπαθειών σε προηγούμενες περιόδους σε βιοκλιματικά έργα.</li> <li>Σημαντικά περιθώρια εξοικονόμησης ενέργειας στα κτίρια (επαγγελματικά, δημόσια και κατοικίες) και τις μεταφορές.</li> </ul>	<ul style="list-style-type: none"> <li>Σημαντικά περιθώρια εξοικονόμησης ενέργειας στα κτίρια και τις μεταφορές.</li> <li>Ο νόμος για «Ενεργειακή απόδοση κτιρίων» δημιουργεί ευκαιρίες για βιοκλιματικές παρεμβάσεις στα κτίρια από 01/01/2019.</li> <li>Ύπαρξη ολοκληρωμένων σχεδίων και παρεμβάσεων για την αντιμετώπιση της διάβρωσης ακτών στο πλαίσιο του Σχεδίου Διαχείρισης των λεκανών απορροής ποταμών του Υδατικού διαμερίσματος Κρήτης.</li> <li>Σύγχρονες τεχνολογικές εφαρμογές για την διαχείριση υδάτων.</li> </ul>	<ul style="list-style-type: none"> <li>Έλλειψη κεφαλαίων για ανάληψη βιοκλιματικών επενδύσεων στον οικιακό και επιχειρηματικό τομέα.</li> <li>Η ανάγκη εισαγωγής υλικών προσαρμοσμένων στις βιοκλιματικές απαιτήσεις που θα επιβαρύνουν ακόμη περισσότερο το κόστος των τεχνικών έργων.</li> <li>Κατακερματισμός αρμοδιοτήτων με επικαλύψεις και αδυναμία συντονισμού για το παράκτιο μέτωπο</li> <li>Καθυστερήσεις στις απαιτούμενες εγκρίσεις περιβαλλοντικών όρων και λοιπών αδειοδοτήσεων λόγω της ειδικής φύσης των παρεμβάσεων.</li> </ul>
<b>5. Περιβαλλοντικά</b>	<ul style="list-style-type: none"> <li>Μικρή εμπειρία από σχεδιασμό και εφαρμογή ολοκληρωμένων σχεδίων προστασίας .</li> <li>Ανεπαρκής περιβαλλοντική συνείδηση.</li> <li>Θεσμικές δυσχέρειες συνεργασίας ιδιωτικού δημόσιου τομέα.</li> <li>Εκκρεμότητες στην απόκτηση ελεύθερων χώρων και στην εφαρμογή του πολεοδομικού σχεδιασμού.</li> </ul>	<ul style="list-style-type: none"> <li>Ύπαρξη σημαντικών στοιχείων πολιτιστικής ιστορικής κληρονομιάς που μπορούν να ενισχύσουν το προσφερόμενο τουριστικό προϊόν.</li> <li>Ύπαρξη σημαντικών στοιχείων του φυσικού περιβάλλοντος.</li> <li>Υπάρχει αρχική προσέγγιση οργάνωσης ειδικών πολιτιστικών διαδρομών με δυνατότητα συνδυασμού με κοινόχρηστους χώρους, σημεία αναφοράς και</li> </ul>	<ul style="list-style-type: none"> <li>Μετά την έγκριση του Περιφερειακού Σχεδίου Διαχείρισης Υδάτων στο τοπικό επίπεδο μπορεί να σχεδιαστούν και να εφαρμοστούν επιχειρησιακά σχέδια διαχείρισης υδάτων και αντιμετώπισης φαινομένων από πλημύρες καθώς και διάβρωσης ακτών.</li> <li>Σημαντικές ευκαιρίες για ανάπτυξη εναλλακτικών μορφών τουρισμού, με παράλληλη προστασία και αξιοποίηση,</li> </ul>	<ul style="list-style-type: none"> <li>Η μη έγκαιρη ολοκλήρωση νέων πολεοδομικών χωροταξικών ρυθμίσεων ή και η προσαρμογή των υφισταμένων.</li> <li>Αδυναμία εξασφάλισης ιδίων πόρων για εφαρμογή του πολεοδομικού σχεδιασμού.</li> <li>Χρονοβόρες διαδικασίες για την εκπόνηση των μελετών και την εξασφάλιση των αναγκαίων αδειοδοτήσεων</li> </ul>



**Α.8 ΠΡΟΒΛΗΜΑΤΑ / ΑΝΑΓΚΕΣ, ΔΥΝΑΤΟΤΗΤΕΣ, ΕΥΚΑΙΡΙΕΣ, ΑΠΕΙΛΕΣ ΤΗΣ ΠΕΡΙΟΧΗΣ ΠΑΡΕΜΒΑΣΗΣ ΣΕ ΣΧΕΣΗ ΜΕ ΤΙΣ 5 ΠΡΟΚΛΗΣΕΙΣ ΓΙΑ ΤΗ ΒΙΩΣΙΜΗ ΑΣΤΙΚΗ ΑΝΑΠΤΥΞΗ**

Πρόκληση	Προβλήματα / Ανάγκες	Δυνατότητες	Ευκαιρίες	Απειλές
	<ul style="list-style-type: none"> <li>Περιορισμένη αξιοποίηση βιώσιμων Μεταφορών.</li> <li>Αποσπασματική υλοποίηση δικτύων ροής πεζών και αδυναμίες εφαρμογής Ρυμοτομικού Σχεδίου.</li> </ul>	<p>διαδρομές πεζών και ποδηλάτων για λειτουργική διασύνδεση της παλιάς πόλης με το σύγχρονο τμήμα της πόλης αλλά και την Χαλέπα</p>	<p>ιστορικής πολιτιστικής κληρονομιάς.</p> <ul style="list-style-type: none"> <li>Θετικές επιπτώσεις στην οικονομία από τη βελτίωση της εικόνας της αστικής περιοχής και τη διατήρηση ανάδειξη του φυσικού περιβάλλοντος και της πολιτιστικής κληρονομιάς.</li> </ul>	

**Κείμενο σχολιασμού – επεξήγησης**

Στο διάγραμμα Α.8, παρουσιάζονται συνοπτικά η ανάλυση του εσωτερικού περιβάλλοντος (βασικά προβλήματα / ανάγκες και δυνατότητες) και του εξωτερικού περιβάλλοντος (ευκαιρίες και απειλές) για την ΠΠ ΒΑΑ, που αφορούν και τις 5 προκλήσεις για την Βιώσιμη Αστική Ανάπτυξη.

Διάγραμμα Α.8 : Συνοπτική SWOT Analysis



**Χάρτης**



Ευρωπαϊκή Ένωση  
Ευρωπαϊκά Διαρθρωτικά Ταμεία



### **A.8.1 Διαφοροποιημένες χωρικές ενότητες ως προς τις κοινωνικοοικονομικές και δημογραφικές ανάγκες και δυνατότητες**

Στους χάρτες A.8.1.1, παρουσιάζονται αναλυτικά, για την αστική περιοχή, που ταυτίζεται με την ΔΕ Χανίων (ανά ενοποιημένο Απογραφικό Τομέα), οι διαφοροποιημένες χωρικές ενότητες, ως προς τις ευάλωτες ομάδες πληθυσμού.

Στον χάρτη A.8.1.2, γίνεται η προσέγγιση διαφοροποιημένων ζωνών, ως προς την πληθυσμιακή δυναμική, στην αστική περιοχή, συγκριτικά με τον μέσο όρο των επιμέρους παραμέτρων της.

Προκειμένου να γίνει η συγκριτική αξιολόγηση και ο εντοπισμός των διαφοροποιημένων ζωνών, ως προς τις ανάγκες για κάλυψη κοινωνικών προβλημάτων, γίνεται βαθμολόγηση των επιμέρους χωρικών ενότητων. Στον πίνακα A.8.1, παρουσιάζεται η βαθμολόγηση των παραμέτρων που αφορούν σε δημογραφικά, κοινωνικά και οικονομικά χαρακτηριστικά για τους Ενοποιημένους Απογραφικούς Τομείς στην Αστική Περιοχή.

Στις περιπτώσεις των κριτηρίων που υπάρχουν ποσοτικοποιημένες τιμές, η βαθμολόγηση είναι :

- 1, όταν η κατάσταση είναι καλύτερη από εκείνη που επικρατεί στην Περιφέρεια ή στον Δήμο,
- 2, όταν η κατάσταση είναι ενδιάμεση εκείνης που επικρατεί στην Περιφέρεια και στον Δήμο
- 3, όταν η κατάσταση είναι χειρότερη εκείνης που επικρατεί στην Περιφέρεια ή και στον Δήμο.

Στις περιπτώσεις των κριτηρίων που καταγράφονται κοινωνικά προβλήματα, σε επιμέρους περιοχές χωρίς ποσοτικοποιημένες τιμές (ευάλωτες ομάδες), η βαθμολόγηση είναι :

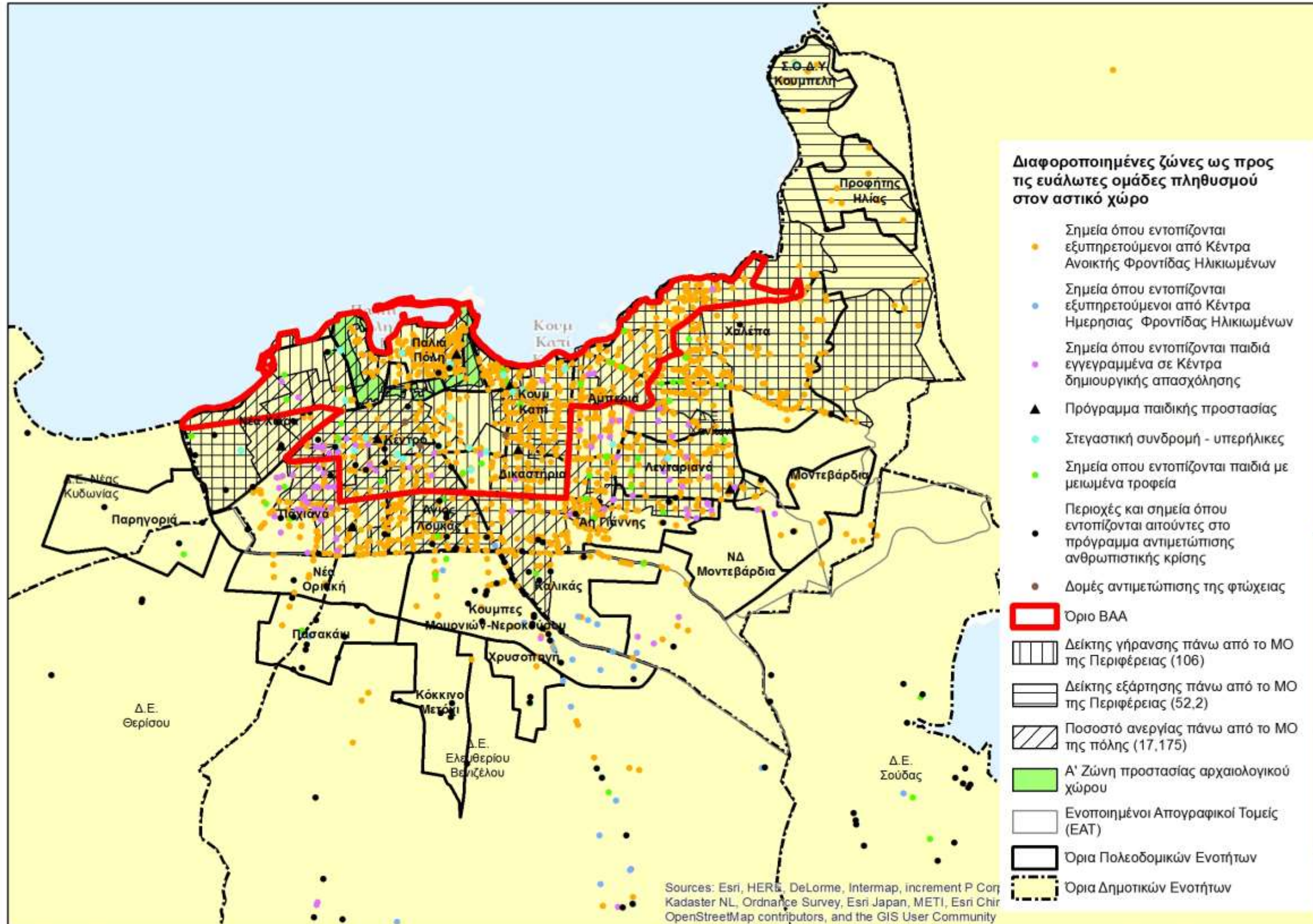
- 0, όταν δεν καταγράφεται πρόβλημα
- 1, όταν καταγράφεται πρόβλημα σε διάσπαρτα σημεία
- 2, όταν καταγράφονται θύλακες χαμηλής συγκέντρωσης
- 3, όταν καταγράφονται θύλακες μεσαίας συγκέντρωσης
- 4, όταν καταγράφονται θύλακες αυξημένης συγκέντρωσης
- 5, όταν καταγράφονται θύλακες υψηλής συγκέντρωσης

Όπως απεικονίζεται στον χάρτη A.8.1.3:

- Σχεδόν στο σύνολό της η Περιοχή Παρέμβασης BAA, χαρακτηρίζεται ως ζώνη αυξημένης έντασης κοινωνικών αναγκών
- Θύλακας υψηλής έντασης αναγκών εντοπίζεται στην περιοχή κέντρου στις παρυφές με τα Παχιανά

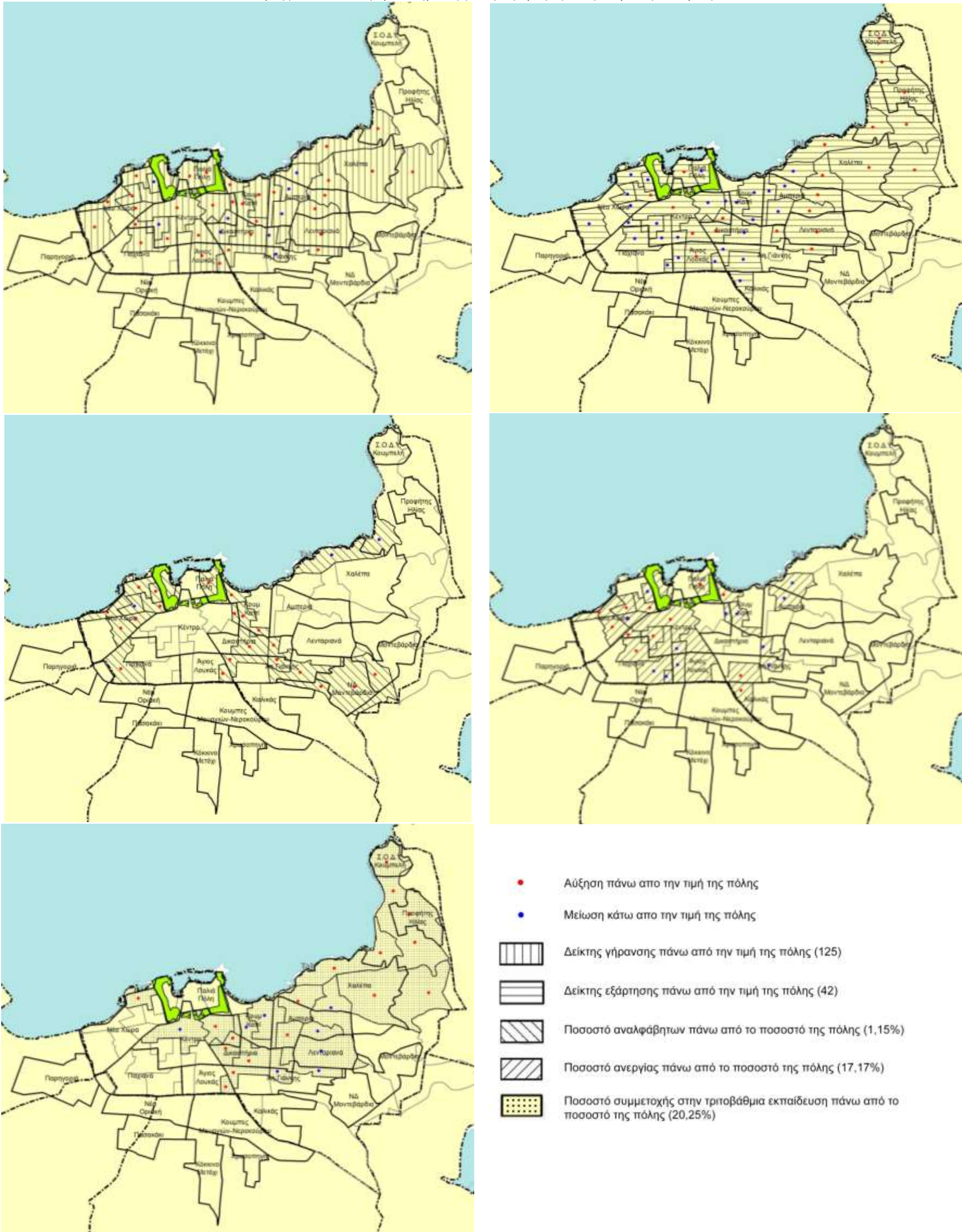


Χάρτης Α.8.1.1 : Διαφοροποιημένες ζώνες ως προς τις ευάλωτες ομάδες πληθυσμού στον αστικό χώρο



Δήμος Χανίων

Χάρτης Α.8.1.2 : Διαφοροποιημένες ζώνες ως προς την πληθυσμιακή δυναμική



Πηγή ΕΛΣΤΑΤ απογραφές 2001, 2011



Δήμος Χανίων

Πίνακας Α.8.1 : Βαθμολόγηση περιοχών διαφοροποιημένων ως προς τα πληθυσμικά (κοινωνικά, οικονομικά) χαρακτηριστικά

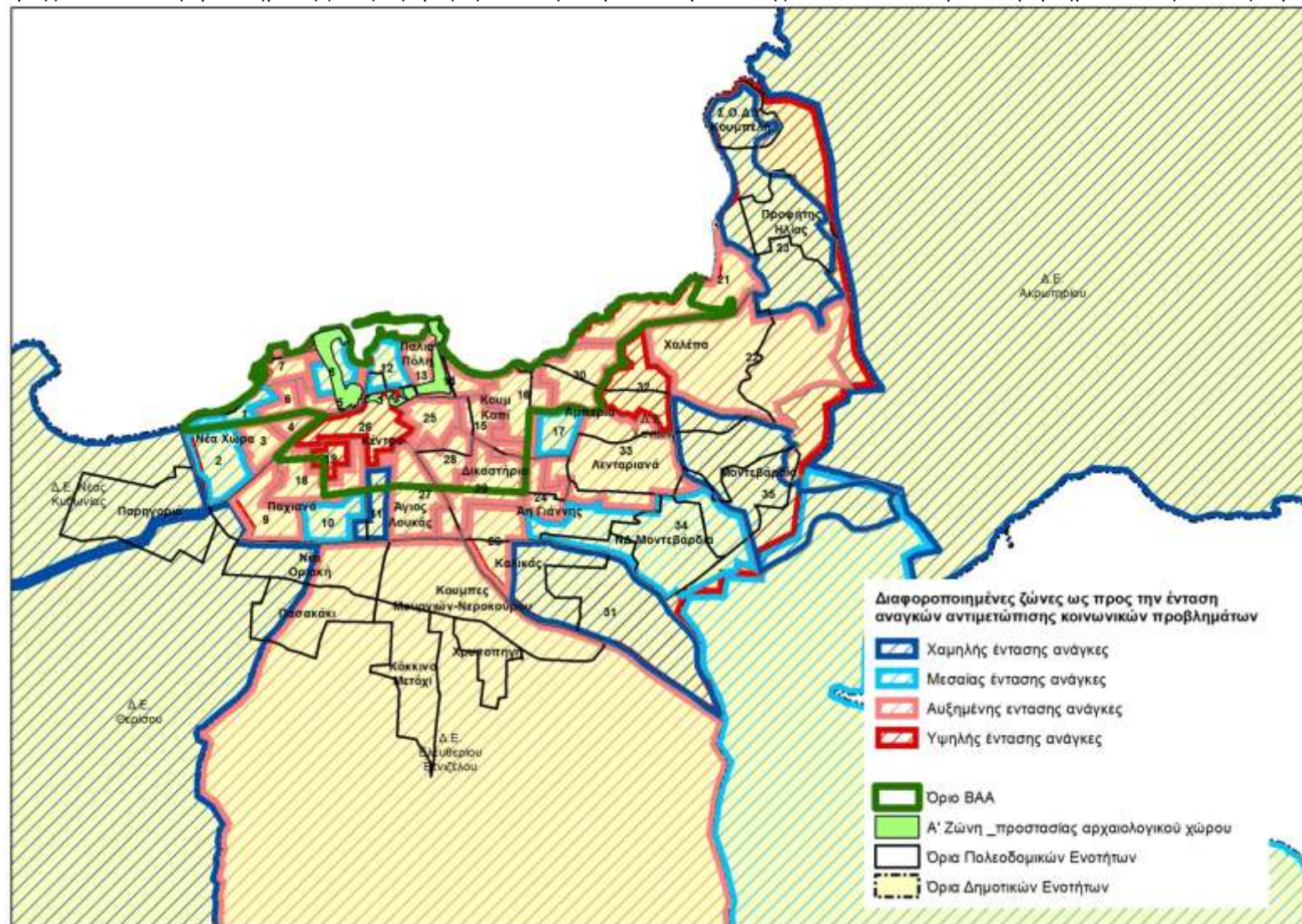
Ευνοημένοι ΑΤ	Μεταβολή πληθυσμού 2001 - 2011	Δείκτης γήρανσης 2011	Μεταβολή δείκτη γήρανσης 2001 - 2011	Δείκτης Εξάρτησης 2011	Μεταβολή δείκτη εξάρτησης 2001 - 2011	Μειωμένα τροφεία	Συγκέντρωση αιτούντων στο πρόγραμμα αντιμετώπισης ανθρωπιστικής κρίσης	Στεγαστική συνδρομή- υπερήλικες	Ανεργία 2011	Μεταβολή ανεργίας 2001 - 2011	Απασχόληση στις κατασκευές 2011	Μεταβολή απασχόλησης στις κατασκευές 2001 - 2011	Απασχόληση στον Τουρισμό - Εμπόριο 2011	Μεταβολή απασχόλησης στον Τουρισμό - Εμπόριο 2001 - 2011	Οικονομικά ενεργοί 2011	Μεταβολή Οικονομικά ενεργών 2001 - 2011	Ποσοστό αναλφάβητων 2011	Μεταβολή ποσοστού αναλφάβητων 2001 - 2011	Ποσοστό πληθυσμού Γβάθμιας εκπαίδευσης 2011	Μεταβολή ποσοστού πληθυσμού Γβάθμιας εκπαίδευσης 2001 - 2011	Συνολική βαθμολόγηση
1	3	3	3	1	2	0	0	0	3	3	1	1	1	1	1	1	2	3	3	3	35
2	1	3	3	3	3	3	2	1	1	3	1	2	1	1	1	1	1	1	3	1	36
3	3	3	3	1	2	1	3	1	3	3	1	3	1	1	1	1	2	3	3	2	41
4	3	3	3	2	2	0	4	1	3	1	1	1	2	1	1	1	3	3	2	2	39
5	3	3	3	2	2	1	0	4	3	3	1	1	1	1	1	1	2	3	3	3	41
6	3	3	3	2	1	3	3	0	3	3	1	3	1	1	1	1	2	3	3	1	41
7	3	3	3	2	2	2	1	0	3	1	2	3	2	3	1	1	3	3	1	1	40
8	3	3	2	2	1	1	1	1	3	1	2	3	1	2	1	1	3	3	1	2	37
9	3	1	2	1	1	3	4	0	3	3	1	3	1	2	1	1	2	3	3	3	41
10	3	3	3	2	2	0	1	0	3	1	1	1	3	3	1	1	1	3	3	2	37
11	3	3	2	2	2	0	1	0	3	1	1	1	1	3	1	1	1	2	3	3	34
12	3	3	3	2	2	0	2	1	3	1	1	3	1	1	2	1	1	3	1	1	35
13	3	3	3	2	1	1	4	1	3	3	1	1	1	1	1	1	3	3	3	3	42
14	3	3	3	2	2	3	0	1	3	3	1	1	1	1	1	1	3	3	3	3	41
15	3	3	3	3	2	1	0	4	3	1	1	1	3	3	3	1	2	3	1	2	43
16	3	3	3	3	1	1	1	2	1	1	2	1	3	2	3	1	1	2	1	3	38
17	3	3	3	2	2	2	1	1	1	1	1	1	3	3	3	1	1	3	1	1	37
18	3	3	3	3	2	3	1	0	3	3	1	1	3	3	1	1	1	3	2	3	43
19	3	3	3	2	1	1	4	4	3	3	1	1	1	3	1	1	2	3	3	3	46
20	3	3	3	2	1	1	5	0	3	3	1	1	1	2	1	1	1	2	3	1	38
21	1	3	3	3	3	1	1	3	1	1	3	3	2	2	3	1	2	2	1	1	40
22	1	3	3	3	3	1	2	0	1	3	3	3	2	1	3	1	1	2	1	1	38
23	1	2	3	3	3	0	0	0	1	1	3	1	3	3	1	1	1	3	1	1	32
24	3	3	3	2	1	3	1	0	3	3	1	3	3	1	1	1	2	3	1	3	41
25	3	3	3	2	2	0	4	2	1	3	1	2	2	2	1	1	1	3	1	1	38
26	3	3	3	3	3	3	4	5	3	3	1	1	1	1	1	1	1	3	1	2	46
27	3	3	3	3	2	2	4	1	3	3	1	1	1	1	1	1	1	3	2	3	42
28	3	3	3	2	3	3	3	4	1	1	1	1	3	3	1	1	1	3	1	1	42
29	3	3	3	3	2	1	3	0	3	3	1	1	3	2	1	1	2	3	1	1	40
30	3	3	2	2	1	3	1	0	3	3	2	2	2	3	3	1	2	3	1	1	41
31	3	2	2	2	1	1	2	0	3	3	1	1	1	1	1	1	1	1	3	1	31
32	1	3	3	3	3	5	0	0	1	2	3	3	3	3	2	3	1	2	1	3	45
33	1	3	3	3	3	4	4	1	1	3	2	1	1	2	1	1	1	1	1	1	38
34	3	1	2	2	1	1	2	0	1	1	2	3	3	3	2	1	3	3	1	1	36
35	3	1	1	1	1	0	1	0	1	3	2	2	3	3	1	1	1	2	2	3	32
ΔΕ Ελ. Βενιζέλου	1	1	3	1	2	3	5	0	3	1	1	1	3	3	1	1	2	2	3	3	40
ΔΕ Θερύσου	1	1	1	2	1	2	4	0	1	1	1	1	1	1	3	3	1	3	3	3	34
ΔΕ Νέας Κυδωνίας	1	1	3	1	1	0	3	0	2	1	2	3	1	1	1	3	1	3	3	2	33
ΔΕ Σούδας	1	1	1	1	1	3	5	1	1	1	2	1	2	2	3	1	1	3	3	3	35
ΔΕ Ακρωτηρίου	1	1	2	1	2	1	3	0	1	1	2	2	2	1	3	3	1	3	1	3	34
ΔΕ Κεραμίων	1	3	3	3	2	0	3	0	3	3	1	2	3	1	3	3	3	3	3	3	46
Αστική περιοχή (ΔΕ Χανίων)	-3,45%	125,0	47,06%	42	-7,69%				17,17%	6,78%	13,58%	0,94%	38,44%	5,26%	45,40%	1,72%	1,15%	-0,32%	20,25%	5,05%	
Δήμος Χανίων	10,63%	90	25,00%	40	-9,09%				16%	5,43%	11,55%	-0,61%	36,97%	5,81%	43,00%	-0,65%	1,01%	-0,53%	17,42%	3,69%	
Περιφέρεια Κρήτης	4,80%	106	10,40%	52,2	4,40%				15,40%	5,20%	7,43%	-2,21%	35,02%	2,44%	43,30%	-0,20%	2%	-1,10%	18,50%	5,00%	





## Δήμος Χανίων

Χάρτης Α.8.1.3 : Διαφοροποιημένες ζώνες ως προς την ένταση αναγκών αντιμετώπισης κοινωνικοοικονομικών προβλημάτων στην αστική περιοχή



### **A.8.2 Διαφοροποιημένες χωρικές ενότητες ως προς τις ανάγκες για προστασία και ανάδειξη περιβαλλοντικών και κλιματικών χαρακτηριστικών και την δυναμική ανάπτυξης**

Οι έντονες διαφοροποιήσεις σε σχέση με τα χωρικά χαρακτηριστικά, καταγράφονται κυρίως στην αστική περιοχή. Στο χάρτη A.8.2.1, αποτυπώνονται διαφοροποιημένες χωρικές ενότητες, μέσα από συγκριτική αξιολόγηση :

- ως προς το μέσο όρο του συνόλου της αστικής περιοχής, αλλά και τις προβλέψεις του πολεοδομικού σχεδιασμού, καθώς και τις πυκνότητες πληθυσμού 2011
- τη χωρική συγκέντρωση των υφιστάμενων οικονομικών δραστηριοτήτων, ως προς τις προβλεπόμενες κεντρικές περιοχές, από τον Πολεοδομικό Σχεδιασμό.

Στο χάρτη A.8.2.2, αποτυπώνονται διαφοροποιημένες χωρικές ενότητες, ως προς τα χωρικά – γεωμορφολογικά χαρακτηριστικά τους, τα χαρακτηριστικά του κλίματος και τις επιπτώσεις της κλιματικής αλλαγής.

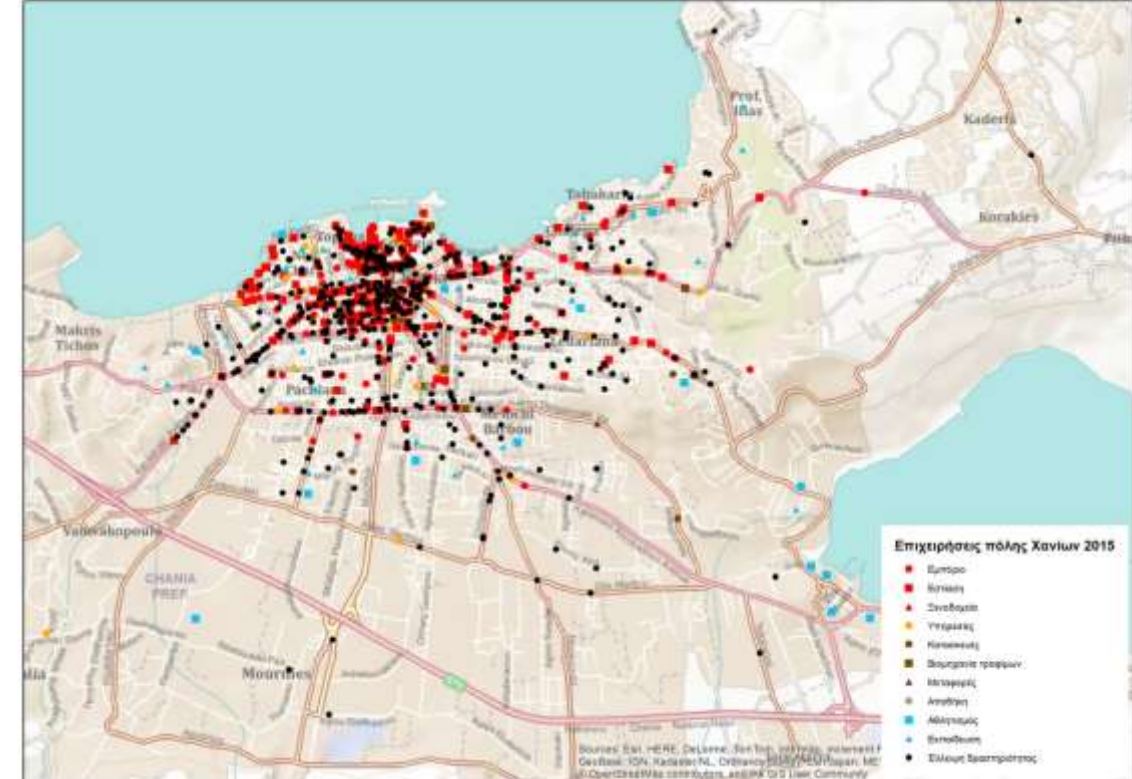
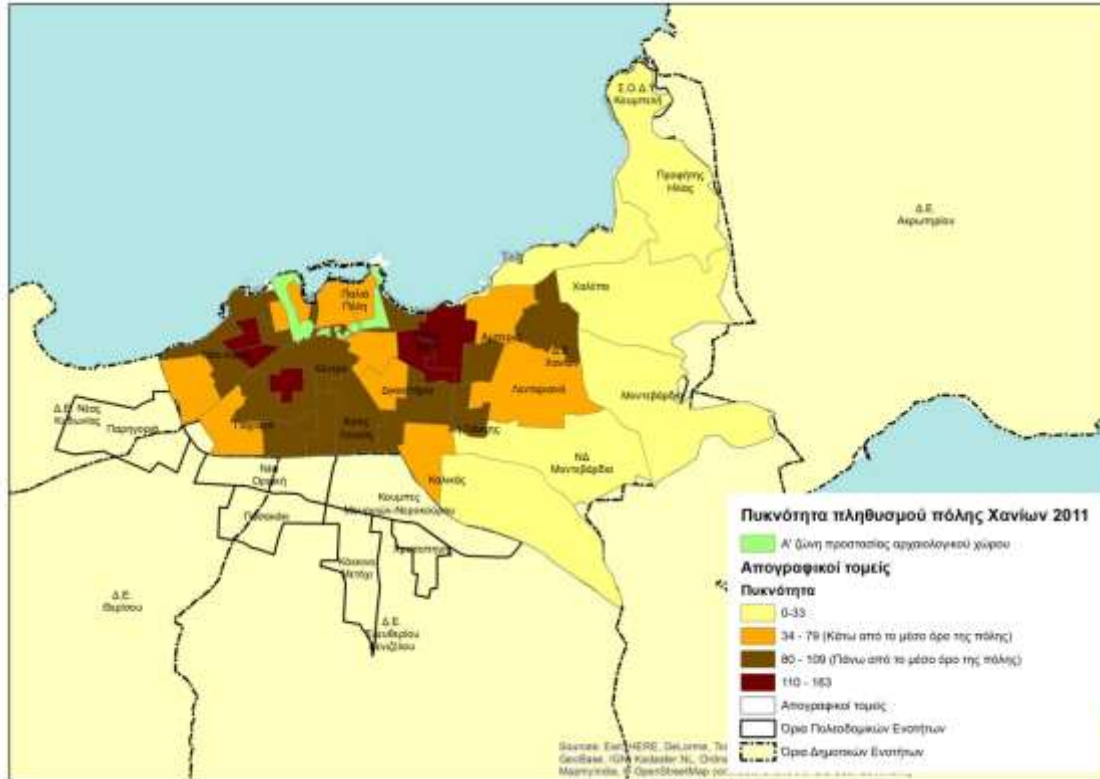
Με βάση τα στοιχεία των προαναφερόμενων χαρτών και τα επιμέρους συμπεράσματα που διατυπώθηκαν σε προηγούμενες ενότητες, προκύπτουν ως διαφοροποιημένες ζώνες :

- η ζώνη με την Παλιά Πόλη και το παράκτιο μέτωπο στα δυτικά της στην Π.Ε. Νέα Χώρα και στα ανατολικά της στις Π.Ε. Κουμ Καπί, Αμπεριά και Χαλέπα, περιλαμβάνει διαφοροποιημένες επιμέρους χωρικές ενότητες ως προς την ένταση των αναγκών για αντιμετώπιση κοινωνικοοικονομικών προβλημάτων, με επικρατέστερη την παρουσία περιοχών με αυξημένης έντασης ανάγκες αλλά και δύο θύλακες υψηλής έντασης αναγκών στην Π.Ε. Κέντρο. Η ζώνη με υπερσυγκέντρωση οικονομικών δραστηριοτήτων είναι σαφώς διαφοροποιημένη ως προς το ρόλο και την πολεοδομική της λειτουργία σε σχέση με τον υπόλοιπο αστικό χώρο, ενώ τα πολεοδομικά χαρακτηριστικά της ευνοούν την εμφάνιση του φαινομένου της θερμικής νησίδας.
- η αστική ζώνη, που εκτείνεται νότια της πρώτης ζώνης που περιλαμβάνει την ενδοχώρα της Π.Ε. Νέας Χώρα και τις Π.Ε. Παχιανά, Αγ. Λουκάς, Άη Γιάννης, Λενταριανά καθώς και την ενδοχώρα των Π.Ε. Αμπεριά, Χαλέπα, που εμφανίζει αυξημένης έντασης ανάγκες αντιμετώπισης κοινωνικοοικονομικών προβλημάτων, με έναν θύλακα στα όρια των Π.Ε. Αμπεριά και Χαλέπα να εμφανίζει υψηλής έντασης ανάγκες. Η δεύτερη αυτή ζώνη έχει καλύτερα κλιματικά χαρακτηριστικά από την πρώτη, έχει όμως σημαντικά προβλήματα σε σχέση με τη λειτουργία του αστικού χώρου

Η προαναφερόμενη διαφοροποιημένη ζώνη της παλιάς πόλης, με το παράκτιο αστικό μέτωπο αποτελεί, όπως προαναφέρθηκε σε προηγούμενες ενότητες, και τη ζώνη προτεραιότητας σε ότι αφορά τις κατευθύνσεις για αναπλάσεις από τα υπερκείμενα επίπεδα αλλά και το εγκεκριμένο ΓΠΣ.

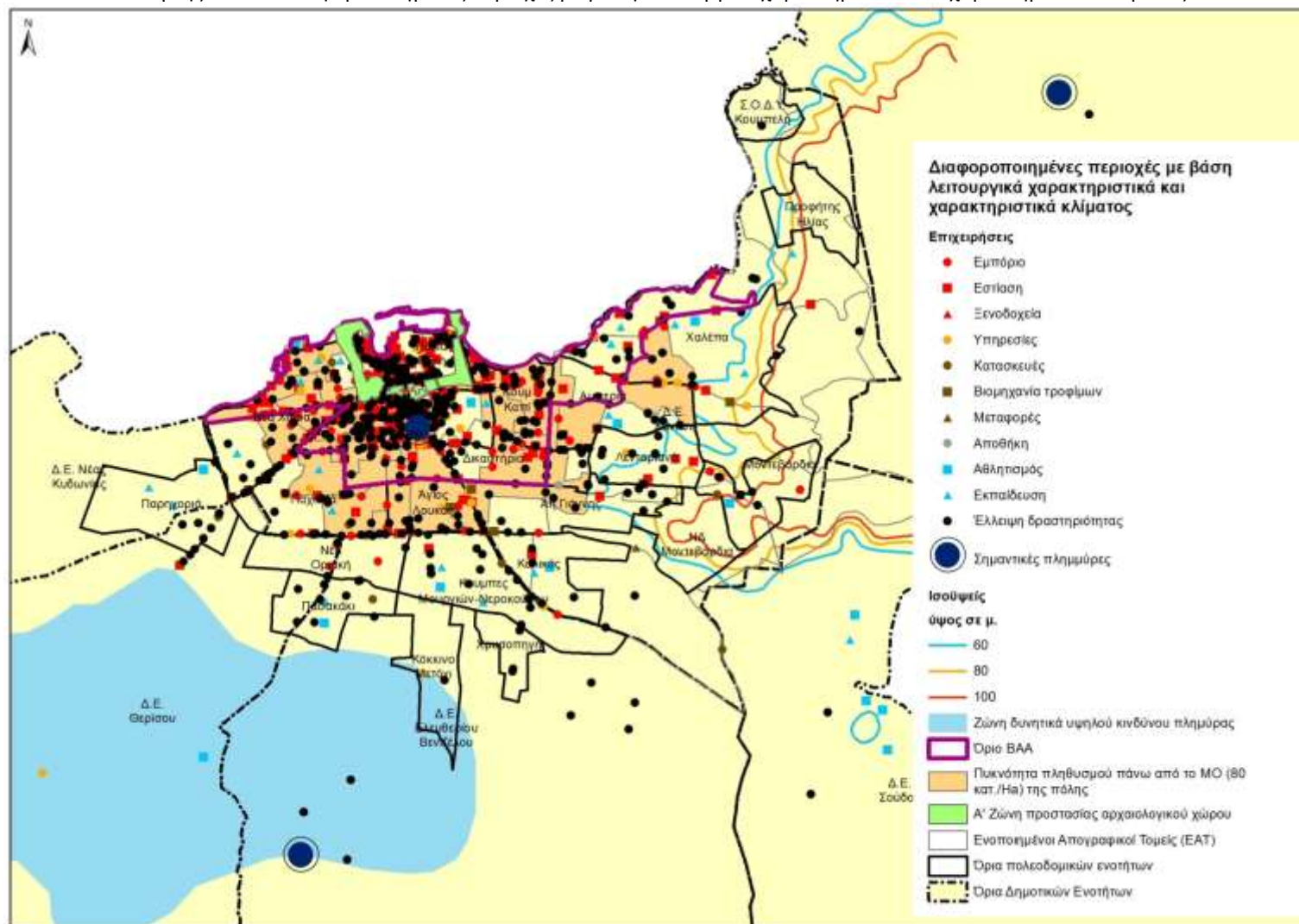


Χάρτης Α.8.2.1 : Διαφοροποιημένες περιοχές με βάση χωρικά και πολεοδομικά χαρακτηριστικά



## Δήμος Χανίων

Χάρτης Α.8.2.2: Διαφοροποιημένες περιοχές με βάση λειτουργικά χαρακτηριστικά και χαρακτηριστικά κλίματος



**ΕΝΟΤΗΤΑ Β : ΣΤΟΧΟΙ ΤΗΣ ΣΤΡΑΤΗΓΙΚΗΣ**



**B.1 ΟΡΑΜΑ – ΣΤΡΑΤΗΓΙΚΟΣ ΣΤΟΧΟΣ**

**B.1.1 ΔΙΑΤΥΠΩΣΗ ΟΡΑΜΑΤΟΣ - ΣΤΡΑΤΗΓΙΚΟΥ ΣΤΟΧΟΥ**

Η διατύπωση του οράματος – στρατηγικού στόχου, στηρίζεται στα χαρακτηριστικά της ΠΠ ΒΑΑ, καθώς και τις αναπτυξιακές κατευθύνσεις από πλαίσια χωρικού και αναπτυξιακού σχεδιασμού για την ανάπτυξη και την δυναμική της ΠΠ ΒΑΑ (διάγραμμα Β.1.1)

Το όραμα για την ΠΠ ΒΑΑ, είναι

**«Η Αναζωογόνηση του Αστικού Κέντρου των Χανίων με όρους αειφορίας – κοινωνικής συνοχής  
REvitalizing the COre for DEvelopment – RECODE»**

Επιδιώκεται η αναζωογόνηση με επανακωδικοποίηση χαρακτηριστικών και λειτουργιών του Αστικού Κέντρου των Χανίων με όρους αειφορίας και κοινωνικής συνοχής, προκειμένου να αντιμετωπιστούν διαπιστωμένα προβλήματα / ανάγκες και να αξιοποιηθούν δυνατότητες που προκύπτουν με βάση χαρακτηριστικά της ΠΠ ΒΑΑ, αλλά και κατευθύνσεις χωρικών και αναπτυξιακών πλαισίων.

Μέσα από αυτή την επανακωδικοποίηση προκύπτουν συνθέσεις και συνέργειες επιμέρους στοιχείων και λειτουργιών, που επιτρέπουν την ανάδειξη και προβολή της σύνθετης εικόνας του πολιτισμού με το περιβάλλον και την καινοτομία για την ανάπτυξη του Αστικού Κέντρου των Χανίων.

Ένα πρώτο χαρακτηριστικό παράδειγμα είναι το «πράσινο δίκτυο πολιτισμού – τουρισμού» που παράλληλα με την συνδυασμένη προβολή του πολιτισμού με το περιβάλλον, ενισχύει την εσωτερική συνοχή της ΠΠ ΒΑΑ και κυρίως την λειτουργική σύνδεση της Παλιάς Πόλης και παράκτιου μετώπου καθώς και του Κέντρου (όπου συγκεντρώνεται η πλειοψηφία των επιχειρήσεων και επισκεπτών) με την Χαλέπα, (όπου επίκειται η μετακίνηση του Αρχαιολογικού Μουσείου Χανίων σε συνδυασμό με την Οικία – Μουσείο Ελευθερίου Βενιζέλου, που ήδη λειτουργεί) (χάρτες Β.1.1.1 και Β.1.1.2).

Ένα δεύτερο χαρακτηριστικό παράδειγμα είναι ο συνδυασμός προβλημάτων και αναγκών που συνδέονται με τις περιβαλλοντικές – κλιματικές προκλήσεις (ιδιαίτερες απαιτήσεις για την βιοκλιματική θωράκιση του δομημένου περιβάλλοντος λόγω του σημαντικού αριθμού στοιχείων του ιστορικού – πολιτιστικού περιβάλλοντος) με τις δυνατότητες ανάπτυξης καινοτομιών (ύπαρξη Πανεπιστημίων και Ερευνητικών Φορέων)

Οι βασικές επιδιώξεις αναζωογόνησης της ΠΠ ΒΑΑ, μέσα από την προαναφερόμενη επανακωδικοποίηση χαρακτηριστικών και λειτουργιών του Αστικού Κέντρου των Χανίων με όρους αειφορίας και κοινωνικής συνοχής, είναι η ανάδειξη της ΠΠ ΒΑΑ, σε :

- Ανταγωνιστικό **κέντρο** οικονομικής ανάπτυξης, όσον αφορά το εύρος την ποικιλία και την εξειδίκευση των δραστηριοτήτων.
- **Κέντρο** υψηλού επιπέδου **υπηρεσιών**, πυρήνα τουριστικών – πολιτιστικών και εκπαιδευτικών δραστηριοτήτων με πόλο ανάπτυξης την Παλιά Πόλη και αξιοποίηση των συγκριτικών πλεονεκτημάτων της ευρύτερης περιοχής
- **Ποιοτική περιοχή κατοικίας** μέσα από παρεμβάσεις που στοχεύουν στην κοινωνική συνοχή και τη βελτίωση του αστικού περιβάλλοντος



B.1.2 ΑΝΑΛΥΣΗ ΣΤΡΑΤΗΓΙΚΗΣ		
B.1.2.1 Περιγραφή Αξόνων Στρατηγικής και συσχέτιση με προβλήματα / ανάγκες και δυνατότητες της Περιοχής Παρέμβασης		
Πρόκληση για ΒΑΑ	Προβλήματα / ανάγκες και δυνατότητες της Π.Π.	Περιγραφή Άξονα Στρατηγικής
1. Δημογραφικά 2. Κοινωνικά	<ul style="list-style-type: none"> <li>Υποδομές και υπηρεσίες υγείας – πρόνοιας και αντιμετώπισης των επιπτώσεων της φτώχειας :                             <ul style="list-style-type: none"> <li>✓ Αύξηση της δυναμικότητας των υποδομών πρόνοιας</li> <li>✓ Αναβάθμιση και διεύρυνση των παρεχόμενων από τον Δήμο Ηλεκτρονικών Υπηρεσιών υγείας - πρόνοιας για τους πολίτες</li> <li>✓ Διεύρυνση των παρεχόμενων υπηρεσιών σε ευπαθείς ομάδες</li> </ul> </li> <li>Υποδομές παιδείας και Δια βίου Μάθησης : Βελτίωση των παρεχομένων υπηρεσιών εκπαίδευσης και Δια Βίου Μάθησης</li> </ul>	ΑΣ2: κοινωνική ενδυνάμωση socio economic intergration
3. Οικονομικά	<ul style="list-style-type: none"> <li>Ενίσχυση απασχόλησης σε πληττόμενες ομάδες πληθυσμού :                             <ul style="list-style-type: none"> <li>✓ Βελτίωση των συνθηκών πρόσβασης στην απασχόληση κυρίως για τις γυναίκες</li> <li>✓ Βελτίωση των συνθηκών πρόσβασης στην απασχόληση για ευπαθείς ομάδες πληθυσμού</li> <li>✓ Ενίσχυση ίδρυσης και λειτουργίας κοινωνικών επιχειρήσεων</li> </ul> </li> <li>Ενίσχυση της καινοτομίας, τεχνολογικής και μη :                             <ul style="list-style-type: none"> <li>✓ Αναβάθμιση και διεύρυνση των παρεχόμενων από τον Δήμο Ηλεκτρονικών Υπηρεσιών για τις επιχειρήσεις</li> <li>✓ Αύξηση εφαρμογών ΤΠΕ από τις επιχειρήσεις</li> <li>✓ Αύξηση των επενδύσεων σε τομείς υψηλής προστιθέμενης αξίας</li> <li>✓ Αύξηση νεοφυών επιχειρήσεων στους τομείς προτεραιότητας της Στρατηγικής Έξυπνης Εξειδίκευσης της Περιφέρειας Κρήτης</li> <li>✓ Αύξηση του αριθμού των επιχειρήσεων που καινοτομούν</li> </ul> </li> </ul>	ΑΣ3: Βιώσιμη Επιχειρηματικότητα Support and Sell
4. Κλιματικά	<ul style="list-style-type: none"> <li>Αστικό δομημένο περιβάλλον : αύξηση ενεργειακής απόδοσης κτιρίων και μείωση εκπομπών CO2</li> <li>Αστικό αδόμητο περιβάλλον : μείωση εκπομπών CO2</li> </ul>	ΑΣ1 : Προστασία διασύνδεση και προβολή χαρακτηριστικών πολιτιστικού, ιστορικού και φυσικού περιβάλλοντος και ένταξη στο τουριστικό προϊόν Protect - Promote



<p>5. Περιβαλλοντικά</p>	<ul style="list-style-type: none"> <li>• Ιστορικό – πολιτιστικό περιβάλλον : Ενίσχυση επισκεψιμότητας (αύξηση αριθμού επισκεπτών σε όλη την διάρκεια του χρόνου)</li> <li>• Αστικό αδόμητο περιβάλλον (δίκτυο πεζοδρόμων – ποδηλατοδρόμων και ελεύθεροι – αδόμητοι χώροι – βελτίωση κυκλοφοριακού) : Μείωση θορύβου, αερίων ρύπων</li> <li>• Αστικές υποδομές :             <ul style="list-style-type: none"> <li>✓ Μείωση των επιπτώσεων στο φυσικό και δομημένο περιβάλλον από φυσικές και τεχνολογικές καταστροφές</li> <li>✓ Αύξηση ανακύκλωσης</li> <li>✓ Μείωση των απωλειών και βελτίωση της ποιότητας πόσιμου νερού</li> </ul> </li> </ul>	<p>ΑΣ1 : Προστασία διασύνδεση και προβολή χαρακτηριστικών πολιτιστικού, ιστορικού και φυσικού περιβάλλοντος και ένταξη στο τουριστικό προϊόν Protect - Promote</p>
--------------------------	---	--

**Κείμενο σχολιασμού – επεξήγησης**

Για την επίτευξη του οράματος – στρατηγικού στόχου και των επιμέρους επιδιώξεων, διατυπώνονται 3 Άξονες Στρατηγικής με 8 Πεδία Στρατηγικής και επιμέρους Ειδικούς Στόχους ανά Πεδίο Στρατηγικής, που απεικονίζονται στα διαγράμματα Β.1.2.1.1, Β.1.2.1.2 και Β.1.2.1.3, ανά Άξονα Στρατηγικής

Διάγραμμα Β.1.2.1.1 : 1<sup>ος</sup> Άξονας Στρατηγικής

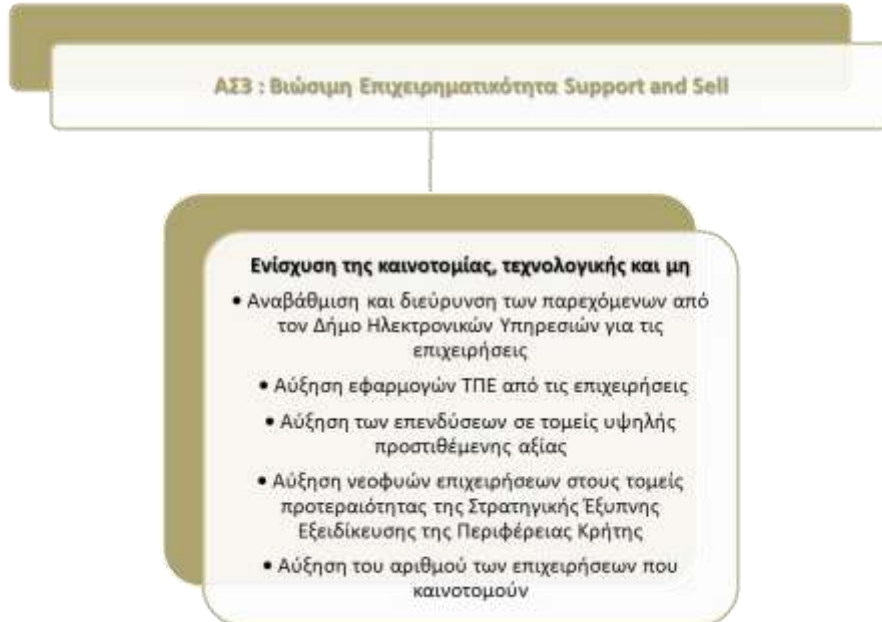




Διάγραμμα Β.1.2.1.2 : 2<sup>ος</sup> Άξονας Στρατηγικής



Διάγραμμα Β.1.2.1.3 : 3<sup>ος</sup> Άξονας Στρατηγικής



### B.1.2 ΑΝΑΛΥΣΗ ΣΤΡΑΤΗΓΙΚΗΣ

#### B.1.2.2 Συσχέτιση των Αξόνων Στρατηγικής με, τους Θεματικούς Στόχους του ΠΕΠ 2014-2020 για ΒΑΑ και κατευθύνσεις επιδιώξεις Στρατηγικών Πλαισίων Αναπτυξιακού Προγραμματισμού και Χωρικού Σχεδιασμού

Άξονας Στρατηγικής ΒΑΑ	Επιδιώξεις του ΠΕΠ Κρήτης 2014-2020 ανά Θεματικό Στόχο	Επιδιώξεις της Περιφερειακής Στρατηγικής για την Έξυπνη Εξειδίκευση στην Κρήτη	Κατευθύνσεις Στρατηγικών Πλαισίων Χωρικού Σχεδιασμού	Προβλέψεις Στρατηγικού – Επιχειρησιακού Προγράμματος Δήμου
<p>ΑΣ1 : Προστασία διασύνδεση και προβολή χαρακτηριστικών πολιτιστικού, ιστορικού και φυσικού περιβάλλοντος και ένταξη στο τουριστικό προϊόν Protect - Promote</p>	<p>ΘΣ 4 (ΕΤΠΑ) Επιδιώκεται : (α) η προώθηση δράσεων εξοικονόμησης ενέργειας στο δημόσιο τομέα με ενεργειακή αναβάθμιση κτιρίων (β) η προώθηση δράσεων εξοικονόμησης ενέργειας στον ιδιωτικό τομέα με ενεργειακή αναβάθμιση των κατοικιών και (γ) η προώθηση δράσεων καινοτομίας στον τομέα της εξοικονόμησης ενέργειας και στις εφαρμογές ΑΠΕ. Δράσεις εξοικονόμησης ενέργειας στα τουριστικά καταλύματα και τις βιομηχανικές μονάδες καθώς και η εγκατάσταση νέων μονάδων ΑΠΕ θα χρηματοδοτηθούν από το ΕΠΑΝΕΚ.</p>	<p>ΘΣ 4 (ΕΤΠΑ) Επιδίωξη της Περιφερειακής Στρατηγικής Έξυπνης Εξειδίκευσης για το περιβαλλοντικό σύμπλεγμα είναι η αξιοποίηση της επιστημονικής γνώσης, της καινοτομίας και των τεχνολογιών ICTs είναι η αντιμετώπιση σημαντικών περιβαλλοντικών προβλημάτων και προκλήσεων, με παράλληλη ενίσχυση της καινοτομίας επιχειρηματικής δραστηριότητας ως ακολούθως :</p> <ul style="list-style-type: none"> <li>• Η μείωση της εξάρτησης από συμβατικές μορφές ενέργειας μέσω της εξοικονόμησης ενέργειας σε κτίρια, φωτισμό, και υποδομές (διαχείρισης λυμάτων και υδάτων), καθώς και η αξιοποίηση των δυνατοτήτων που παρέχουν οι ΑΠΕ στο πλαίσιο των ειδικών συνθηκών που έχουν διαμορφωθεί στην Κρήτη, με όρους αειφορίας.</li> <li>• Η ορθολογική διαχείριση του νερού συμπεριλαμβανόμενης και της εξοικονόμησης υδάτινων πόρων στην άρδευση και ύδρευση</li> <li>• Η διαχείριση των απορριμμάτων μέσα από καινοτόμες εφαρμογές πρόληψης, επεξεργασίας και επανάχρησιμοποίησης υλικών.</li> <li>• Η ενίσχυση της καινοτομίας επιχειρηματικότητας που συνδέεται με τις πράσινες τεχνολογίες (βιοκλιματικές κατασκευές και υλικά, αισθητήρες και συστήματα μέτρησης κλπ)</li> </ul>		<p><i>Αναλύονται στον πίνακα Β.1.2.2.α μετά τα κείμενα σχολιασμού</i></p>



Δήμος Χανίων

<p>ΑΣ1 : Προστασία διασύνδεση και προβολή χαρακτηριστικών πολιτιστικού, ιστορικού και φυσικού περιβάλλοντος και ένταξη στο τουριστικό προϊόν Protect - Promote</p>	<p>ΘΣ 5 (ΕΤΠΑ)</p> <p>Επιδιώκεται :</p> <p>(α) η εκπόνηση επιχειρησιακών σχεδίων διαχείρισης κινδύνων</p> <p>(β) η υποστήριξη της ετοιμότητας των φορέων για την εφαρμογή των εν λόγω σχεδίων, μέσα από την ενίσχυση της σχετικής υλικοτεχνικής υποδομής</p> <p>(γ) η ενημέρωση-ευαισθητοποίηση των πολιτών και</p> <p>(δ) η υλοποίηση έργων που μηδενίζουν/ περιορίζουν τις διαπιστωμένες επιπτώσεις της κλιματικής αλλαγής και των κινδύνων.</p>		
<p>ΑΣ1 : Προστασία διασύνδεση και προβολή χαρακτηριστικών πολιτιστικού, ιστορικού και φυσικού περιβάλλοντος και ένταξη στο τουριστικό προϊόν Protect - Promote</p>	<p>ΘΣ 6 (ΕΤΠΑ)</p> <p>Στον τομέα του φυσικού περιβάλλοντος, επιδιώκονται παρεμβάσεις για :</p> <ul style="list-style-type: none"> <li>• τον καθορισμό χρήσεων γης μέσω της εκπόνησης χωρικών μελετών.</li> </ul> <p>Προτεραιότητα θα δοθεί στις περιοχές που διαπιστώνονται συγκρούσεις χρήσεων γης εξαιτίας παραγωγικών και οικιστικών δραστηριοτήτων .</p> <p>Στον τομέα του πολιτισμού, επιδιώκεται :</p> <ul style="list-style-type: none"> <li>• η ενίσχυση και αξιοποίηση της αξιολογής και πολυεπίπεδης μουσειακής υποδομής της Κρήτης</li> <li>• η ανάδειξη, αξιοποίηση και ενοποίηση των μνημειακών συνόλων και αρχαιολογικών χώρων υψηλής επισκεψιμότητας και η διασύνδεση τους με την τοπική οικονομία και κοινωνία</li> <li>• η ενίσχυση του σύγχρονου πολιτισμού και της «πολιτιστικής δημιουργίας» ως προοπτικής εξόδου από την κρίση</li> </ul> <p>Στον τομέα της αστικής ανάπτυξης, επιδιώκεται :</p> <ul style="list-style-type: none"> <li>• η προώθηση δράσεων βελτίωσης του αστικού περιβάλλοντος, αναζωογόνησης των πόλεων, ενίσχυσης της βιώσιμης κινητικότητας και μείωσης του θορύβου.</li> </ul> <p>Στον τομέα του υδάτινου δυναμικού, επιδιώκεται :</p>		<p><i>Αναλύονται στον πίνακα Β.1.2.2.α μετά τα κείμενα σχολιασμού</i></p>



Δήμος Χανίων

	<ul style="list-style-type: none"> <li>• η ορθολογική διαχείριση συμπεριλαμβανομένου του περιορισμού των απωλειών νερού στα δίκτυα διανομής και λοιπές υποδομές,</li> <li>• η υλοποίηση δράσεων που θα προσδιοριστούν από το Σχέδιο Διαχείρισης Λεκανών Απορροής του Υδατικού Διαμερίσματος της Κρήτης</li> </ul> <p>Στον τομέα της διαχείρισης των λυμάτων, επιδιώκεται :</p> <ul style="list-style-type: none"> <li>• η συμπλήρωση του ελλείμματος των δικτύων και εγκαταστάσεων επεξεργασίας των οικολογικά ευαίσθητων και παράκτιων περιοχών της Κρήτης.</li> </ul> <p>Στον τομέα της διαχείρισης των απορριμμάτων, επιδιώκεται η υλοποίηση δράσεων μικρής κλίμακας που προωθούν την ανακύκλωση, τη κομποστοποίηση, τη διαλογή στην πηγή και την ευαισθητοποίηση – ενημέρωση των πολιτών, σε εφαρμογή του νέου ΠΕΣΔΑΚ</p>		
<p>ΑΣ1 : Προστασία διασύνδεση και προβολή χαρακτηριστικών πολιτιστικού, ιστορικού και φυσικού περιβάλλοντος και ένταξη στο τουριστικό προϊόν Protect - Promote</p>	<p>ΘΣ 7 (ΕΤΠΑ)</p> <p>Επιδιώκονται δράσεις αναβάθμισης του τοπικού οδικού δικτύου, κατ' εξαίρεση και μόνο μέσω χωρικών παρεμβάσεων με συγκεκριμένο αναμενόμενο αποτέλεσμα</p>		<p>Αναλύονται στον πίνακα Β.1.2.2.α μετά τα κείμενα σχολιασμού</p>
<p>ΑΣ2: κοινωνική ενδυνάμωση socio economic intergration</p>	<p>ΘΣ 9 (ΕΤΠΑ)</p> <p>Στον τομέα πρόνοιας επιδιώκεται :</p> <ul style="list-style-type: none"> <li>• η συμπλήρωση των δομών πρόνοιας (ξενώνες παιδιών, κέντρα υποστήριξης ευπαθών ομάδων κλπ)</li> <li>• Η συμπλήρωση των βρεφονηπιακών – παιδικών σταθμών που υποστηρίζουν την ένταξη των γυναικών στην αγορά εργασίας</li> </ul>		<p>Αναλύονται στον πίνακα Β.1.2.2.α μετά τα κείμενα σχολιασμού</p>



Δήμος Χανίων

<p>ΑΣ2: κοινωνική ενδυνάμωση socio economic intergration</p>	<p>ΘΣ 10 (ΕΤΠΑ)                  Στον τομέα της εκπαίδευσης επιδιώκεται η ενίσχυση των υπηρεσιών εκπαίδευσης όλων των βαθμίδων, με έμφαση στην προσχολική, πρωτοβάθμια και δευτεροβάθμια εκπαίδευση. Από το ΕΠ «Ανάπτυξη Ανθρώπινου Δυναμικού, Εκπαίδευση και Δια Βίου Μάθηση» επιδιώκεται :                  (α) η λειτουργία Κέντρων Δια Βίου Μάθησης στοχεύοντας και σε ειδικότητες που συνδέονται με την RISCrete, (β) η υλοποίηση δράσεων συγκράτησης των νέων επιστημόνων, (γ) η εφαρμογή δέσμης μέτρων για την καταπολέμηση της σχολικής διαρροής σε περιοχές όπου υπάρχουν αγροτικές και τουριστικές δραστηριότητες που προσφέρουν θέσεις εργασίας χαμηλής εξειδίκευσης.</p>		<p>Αναλύονται στον πίνακα Β.1.2.2.α μετά τα κείμενα σχολιασμού</p>
<p>ΑΣ2: κοινωνική ενδυνάμωση socio economic intergration</p>	<p>ΘΣ 9 (ΕΚΤ)                  Στον τομέα καταπολέμησης της φτώχειας και του κοινωνικής ένταξης επιδιώκεται η προώθηση δράσεων που εναρμονίζονται με την Περιφερειακή Στρατηγική καταπολέμησης της φτώχειας και της κοινωνικής ένταξης που εναρμονίζεται με το Εθνικό Πλαίσιο και τις κατευθύνσεις της ΕΕ για :                  • ολοκληρωμένη παρέμβαση σε ευπαθείς ομάδες με δέσμη ενεργειών προσανατολισμού, συμβουλευτικής, κατάρτισης, απασχόλησης                  • ενίσχυση της απασχολησιμότητας των γυναικών μέσω της δημιουργίας δομών φύλαξης (παιδιά, ηλικιωμένοι).                  • κοινωνική ένταξη για ευάλωτες ομάδες, όπως ΑμεΑ, Ρομ, μετανάστες συμπεριλαμβανομένων των αιτούντων άσυλο και των δικαιούχων διεθνούς προστασίας                  • αντιμετώπιση του προβλήματος των αστέγων και διεύρυνσης της εφαρμογής των δομών κοινωνικής αλληλεγγύης                  • κοινωνική επιχειρηματικότητα που θα λαμβάνει υπόψη τον στρατηγικό σχεδιασμό στο πλαίσιο εφαρμογής του</p>		<p>Αναλύονται στον πίνακα Β.1.2.2.α μετά τα κείμενα σχολιασμού</p>



	<p>Περιφερειακού Μηχανισμού Υποστήριξης της Κοινωνικής Οικονομίας που βρίσκεται σε φάση συγκρότησης και ενεργοποίησης</p> <ul style="list-style-type: none"> <li>• πρόληψη σχετικά με τη δημόσια υγεία</li> <li>• εξασφάλιση του ελάχιστου δυνατού επιπέδου υπηρεσιών υγείας-«Health Safety Net», στις ευπαθείς ομάδες πληθυσμού</li> </ul>		
<p>ΑΣ3: Βιώσιμη Επιχειρηματικότητα Support and Sell</p>	<p>ΘΣ 2 (ΕΤΠΑ) Εφαρμογή δράσεων έξυπνων εφαρμογών και υπηρεσιών που εναρμονίζονται με την Εθνική Στρατηγική Ψηφιακής Ανάπτυξης και υποστηρίζουν κατά οριζόντιο τρόπο τους τομείς προτεραιότητας της RISCrete:</p> <ul style="list-style-type: none"> <li>• Τουρισμός: Εισαγωγή ΤΠΕ για την αναβάθμιση υπηρεσιών εντός του ξενοδοχείου, την τουριστική προβολή, τη διασύνδεση κλάδων και επιχειρήσεων που εμπλέκονται στην αλυσίδα του τουρισμού και το σχεδιασμό προσωποποιημένων και διαφοροποιημένων τουριστικών υπηρεσιών</li> <li>• Πολιτισμός: Ψηφιακές εφαρμογές στα Μουσεία της Κρήτης και τα μνημεία υψηλής επισκεψιμότητας βασισμένες στη διαδραστικότητα. Παραγωγή σύγχρονου πολιτισμού βασισμένου σε ΤΠΕ</li> <li>• Περιβάλλον: Εισαγωγή ΤΠΕ για την προβολή στοιχείων του φυσικού περιβάλλοντος, την κωδικοποίηση - διαχείριση χωρικών ρυθμίσεων, τη συστηματική παρακολούθηση (monitoring) αλλαγών στο οικοσύστημα, την αύξηση της ενεργειακής αποδοτικότητας των κτιρίων, την προώθηση της αστικής βιώσιμης κινητικότητας και σε σχέση με τα ΑμΕΑ</li> <li>• Ποιότητα Ζωής: Ολοκληρωμένες εφαρμογές ΤΠΕ στο τομέα της ηλεκτρονικής διακυβέρνησης, στις</li> </ul>	<p>ΘΣ 2 (ΕΤΠΑ) Για το πολιτιστικό-τουριστικό σύμπλεγμα είναι η αξιοποίηση της επιστημονικής γνώσης, της καινοτομίας και των τεχνολογιών ICTs για την ενίσχυση της διεθνούς ανταγωνιστικότητας του τουρισμού με:</p> <ul style="list-style-type: none"> <li>• αναβάθμιση των παρεχόμενων τουριστικών υπηρεσιών</li> <li>• διαφοροποίηση του τουριστικού προϊόντος σε τομείς όπου η Κρήτη μπορεί να αναπτύξει συγκριτικά πλεονεκτήματα</li> <li>• αναβάθμιση των πυλών εισόδου</li> <li>• ανάδειξη και προβολή του πλούσιου πολιτισμικού αποθέματος της Κρήτης και διασύνδεσή του με την κοινωνία και την τοπική οικονομία.</li> </ul>	<p><i>Αναλύονται στον πίνακα Β.1.2.2.α μετά τα κείμενα σχολιασμού</i></p>



Δήμος Χανίων

	έξυπνες πόλεις		
AΣ3: Βιώσιμη Επιχειρηματικότητα Support and Sell	<p>ΘΣ 3 (ΕΤΠΑ)</p> <p>Επιδιώκεται λαμβάνοντας υπόψη και τη RISCrete :</p> <p>α) η υποστήριξη νέων καινοτόμων και εν γένει νεοφυών επιχειρήσεων με παροχή εξειδικευμένων υπηρεσιών και εξασφάλιση κεφαλαίων σποράς</p> <p>β) η υποστήριξη των επιχειρήσεων για ενδυνάμωση των διαδικασιών παραγωγής ανταγωνιστικών προϊόντων που θα μπορούν να διεισδύσουν και στις διεθνείς αγορές</p> <p>γ) η ταυτοποίηση, διαφοροποίηση, ανάπτυξη και κατοχύρωση των τοπικών προϊόντων με υιοθέτηση και ευρεία αποδοχή brandnames.</p>	<p>ΘΣ 3 (ΕΤΠΑ)</p> <p>Ενδυνάμωση των νέων επενδυτικών πρωτοβουλιών έντασης γνώσης που μπορούν να διαφοροποιήσουν την παραγωγική βάση της περιφέρειας με :</p> <ul style="list-style-type: none"> <li>• Αύξηση των νεοφυών επιχειρήσεων</li> <li>• Αύξηση επενδύσεων σε τομείς υψηλής προστιθέμενης αξίας και αναδυόμενους κλάδους</li> </ul>	<p>Αναλύονται στον πίνακα Β.1.2.2.α μετά τα κείμενα σχολιασμού</p>
AΣ3: Βιώσιμη Επιχειρηματικότητα Support and Sell	<p>ΘΣ 8 (ΕΚΤ)</p> <p>Επιδιώκεται η απόκτηση νέων δεξιοτήτων στους τομείς προτεραιότητας της RISCrete σε εδραιωμένους και αναδυόμενους κλάδους της οικονομίας και ειδικότερα :</p> <ul style="list-style-type: none"> <li>• στην αξιοποίηση του πολιτισμικού και περιβαλλοντικού αποθέματος,</li> <li>• στους νέους τομείς που συνδέονται με την κλιματική αλλαγή, τη διαχείριση φυσικών πόρων και της ενέργειας,</li> <li>• στην αξιοποίηση ICTs</li> <li>• στη διοίκηση και διαχείριση καινοτόμων και υψηλής ποιότητας επιχειρηματικών δραστηριοτήτων ειδικά στο τουρισμό και στις συναφείς δραστηριότητες.</li> </ul>	<p>ΘΣ 8 (ΕΚΤ)</p> <p>Ενδυνάμωση του ανθρώπινου κεφαλαίου στην κατεύθυνση της καινοτομίας και γνώσης που βασίζεται στις ανάγκες της αγοράς εργασίας με :</p> <ul style="list-style-type: none"> <li>• Βελτίωση της απασχόλησης στους τομείς εξειδίκευσης της RISCrete</li> <li>• Βελτίωση των δεξιοτήτων του ανθρώπινου δυναμικού στους τομείς εξειδίκευσης της RIS3</li> <li>• Περιορισμός εκρών ερευνητικού δυναμικού. Προσέλκυση ερευνητικού δυναμικού υψηλού επιπέδου</li> </ul>	<p>Αναλύονται στον πίνακα Β.1.2.2.α μετά τα κείμενα σχολιασμού</p>



**Κείμενο σχολιασμού – επεξήγησης**

Στην ενότητα Β.1.2.2, συσχετίστηκαν οι Άξονες Στρατηγικής της ΒΑΑ του Δήμου Χανίων, με τους Θεματικούς Στόχους του ΠΕΠ Κρήτης 2014 – 2020, για ΒΑΑ. Στο εγκεκριμένο ΠΕΠ Κρήτης 2014 – 2020 και συγκεκριμένα στο κεφάλαιο 4.2 «Ολοκληρωμένες δράσεις για βιώσιμη αστική ανάπτυξη», αναφέρεται ότι :

*«Για την χρηματοδότηση της ΒΑΑ, το ΠΕΠ θα διαθέσει:*

*(Α) το 6% των πόρων του ΕΤΠΑ, από επενδυτικές προτεραιότητες των ΑΠ1,2,3 στο πλαίσιο των Θεματικών Στόχων 2,3,4,5,6 και 7*

*Συνέργειες υπάρχουν με τα Επιχειρησιακά Προγράμματα ΕΠΑνΕΚ και «Υποδομές Μεταφορών – Περιβάλλοντος»*

*(Β) το 3% των πόρων του ΕΚΤ από επενδυτικές προτεραιότητες του ΑΠ 5 στο πλαίσιο των Θεματικών Στόχων 9*

*Συνέργειες υπάρχουν με το ΕΠ«Ανάπτυξη Ανθρώπινου Δυναμικού, Εκπαίδευση & Δια Βίου Μάθηση»»*

Πέραν των προβλεπόμενων από το ΠΕΠ Θεματικών Στόχων 2,3,4,5,6 και 7, αντιστοιχίζονται στους Άξονες Προτεραιότητας της ΒΑΑ και οι Θεματικοί Στόχοι 9 και 10, με την έννοια ότι παρεμβάσεις για την κάλυψη διαπιστωμένων αναγκών της περιοχής ΒΑΑ και της ευρύτερης της ζώνης του ΣΟΑΠ, έχουν ήδη υποβληθεί σε προσκλήσεις του ΠΕΠ Κρήτης 2014 – 2020 στο πλαίσιο των Θεματικών Στόχων 9 και 10. Επίσης αντιστοιχίζεται στον Άξονα Προτεραιότητας 1 «Συνοχή στην οικονομία», και ο Θεματικός Στόχος 8 με δεδομένο ότι η προσπάθεια ενίσχυσης της απασχόλησης και της επιχειρηματικότητας σε τομείς της RISCrete, μέσα από τους Θεματικούς Στόχους 2 και 3, θα πρέπει να υποστηριχθεί και με παρεμβάσεις από τον Θεματικό Στόχο 8, έτσι ώστε να ενισχυθούν οι δυνατότητες και οι ικανότητες του ανθρώπινου δυναμικού απέναντι στις αυξημένες απαιτήσεις για δραστηριοποίηση σε κλάδους της RISCrete.

Όπως επισημαίνεται και στις 2 τελευταίες στήλες του πίνακα της ενότητας Β.1.2.2, στον πίνακα Β.1.2.2.α, γίνεται η συσχέτιση των Αξόνων και των Πεδίων Στρατηγικής με τις κατευθύνσεις Χωρικών Στρατηγικών Πλαισίων στο υπερτοπικό και τοπικό επίπεδο καθώς και Ειδικών Στρατηγικών, που εφαρμόζονται στο επίπεδο του Δήμου.

Οι δράσεις που παρουσιάζονται στην ενότητα Γ όπως και οι Ειδικοί Στόχοι, αποτελούν μέρος της συνολικής στρατηγικής που παρουσιάστηκε στις προηγούμενες ενότητες . Το σύνολο των δράσεων και των ειδικών στόχων της στρατηγικής αποτυπώνονται στον πίνακα Β.1.2.2.β που ακολουθεί .





Δήμος Χανίων

Πίνακας Β.1.2.2, γίνεται συσχέτιση των Αξόνων Στρατηγικής, των Πεδίων Στρατηγικής και των επιδιωκόμενων Ειδικών Στόχων, με τις κατευθύνσεις των Χωρικών Πλαισίων

Άξονες Στρατηγικής ΒΑΑ	Πεδίο Στρατηγικής ΒΑΑ	Ειδικόί Στόχοι	Επιχειρησιακό Δήμου Χανίων	Κατευθύνσεις από Χωρικά Πλαίσια	Συσχέτιση με Θεματικούς Στόχους και Επενδυτικές Προτεραιότητες	
Προστασία διασύνδεση και προβολή χαρακτηριστικών πολιτιστικού, ιστορικού και φυσικού περιβάλλοντος και ένταξη στο τουριστικό προϊόν Protect - Promote	Πράσινο δίκτυο διαδρομιών πολιτισμού - τουρισμού	Ενίσχυση επισκεψιμότητας (αύξηση αριθμού επισκεπτών σε όλη την διάρκεια του χρόνου)	Μέτρο 2.2/Στόχος 2.2.1: Ανάδειξη Μνημείων και Αναβάθμιση Χώρων Αρχαιολογικού και Ιστορικού Ενδιαφέροντος	Διατήρηση ανάδειξη και συνδυασμένη προβολή στοιχείων πολιτιστικού και φυσικού περιβάλλοντος & Διοργάνωση εκδηλώσεων διεθνούς ενδιαφέροντος & Ανάπτυξη ειδικών τουριστικών υποδομών και ειδικών εναλλακτικών μορφών τουρισμού	6γ	
			Μέτρο 2.2/Στόχος 2.2.1: Ανάδειξη Μνημείων και Αναβάθμιση Χώρων Αρχαιολογικού και Ιστορικού Ενδιαφέροντος		2γ	
			Μέτρο 3.2/Στόχος 3.2.2: Ανάπτυξη, Νέων Μορφών Τουρισμού, Προώθηση Εναλλακτικού και Πράσινου Τουρισμού			
			Μέτρο 2.2/2.2.4: Προώθηση Πολιτιστικών Δράσεων και Εκδηλώσεων με Διεθνή Χαρακτήρα			
			Μέτρο 3.3/Στόχος 3.2.2: Προώθηση Δράσεων για την ανάπτυξη μορφών πράσινου- εναλλακτικού τουρισμού		6γ	
		Μείωση θορύβου, αερίων ρύπων	Μέτρο 1.1/Στόχος 1.1.5: Αναβάθμιση και Δημιουργία Νέων Κοινοχρήστων Ελεύθερων Χώρων - επέκταση αστικού και περιαστικού πρασίνου	Διατήρηση ανάδειξη και συνδυασμένη προβολή στοιχείων πολιτιστικού και φυσικού περιβάλλοντος &	Θεματικός Στόχος 6«Προστασία του περιβάλλοντος και προώθηση της αποδοτικής χρήσης των πόρων».	
			Μέτρο 2.2/Στόχος 2.2.1: Ανάδειξη Μνημείων και Αναβάθμιση Χώρων Αρχαιολογικού και Ιστορικού Ενδιαφέροντος	Παρεμβάσεις για την εξυγίανση, την περιβαλλοντική και ποιοτική αναβάθμιση του αστικού χώρου &		6ε
			Μέτρο 1.2/ Στόχος 1.2.3: Αντιμετώπιση Προβλημάτων	Προώθηση και εφαρμογή σχεδίων βιώσιμης αστικής		



Δήμος Χανίων

Άξονες Στρατηγικής ΒΑΑ	Πεδίο Στρατηγικής ΒΑΑ	Ειδικόί Στόχοι	Επιχειρησιακό Δήμου Χανίων	Κατευθύνσεις από Χωρικά Πλαίσια	Συσχέτιση με Θεματικούς Στόχους και Επενδυτικές Προτεραιότητες		
	Βελτίωση του κυκλοφοριακού και διεύκλυνση της κίνησης πεζών		κυκλοφορίας Οδικής Ασφάλειας και Στάθμευσης	κινητικότητας			
			Μέτρο 1.2/Στόχος 1.2.2: Αντιμετώπιση Προβλημάτων κυκλοφορία οδικής ασφάλειας και στάθμευσης	Προώθηση και εφαρμογή σχεδίων βιώσιμης αστικής κινητικότητας			
			Μέτρο 1.2/Στόχος 1.2.2: Αντιμετώπιση Προβλημάτων κυκλοφορία οδικής ασφάλειας και στάθμευσης			2γ	
	Προβολή, ενημέρωση	Αύξηση των παρεχόμενων ηλεκτρονικών υπηρεσιών από τον Δήμο στους τομείς πολιτισμού - τουρισμού και βιώσιμης κινητικότητας	Μέτρο 3.2/Στόχος 3.2.2: Ανάπτυξη, Νέων Μορφών Τουρισμού, Προώθηση Εναλλακτικού και Πράσινου Τουρισμού	Μέτρο 3.2/Στόχος 3.2.2: Ανάπτυξη, Νέων Μορφών Τουρισμού, Προώθηση Εναλλακτικού και Πράσινου Τουρισμού	Διατήρηση ανάδειξη και συνδυασμένη προβολή στοιχείων πολιτιστικού και φυσικού περιβάλλοντος	Θεματικός Στόχος 2 «Βελτίωση της πρόσβασης, της χρήσης και της ποιότητας των τεχνολογιών των πληροφοριών και των επικοινωνιών» και Θεματικός Στόχος 6 «Προστασία του περιβάλλοντος και προώθηση της αποδοτικής χρήσης των πόρων».	
			Μέτρο 1.2/Στόχος 1.2.3: Προώθηση Βιώσιμων Μεταφορών, προσπελασιμότητας και κινητικότητας	Μέτρο 1.2/Στόχος 1.2.3: Προώθηση Βιώσιμων Μεταφορών, προσπελασιμότητας και κινητικότητας	Προώθηση και εφαρμογή σχεδίων βιώσιμης αστικής κινητικότητας		2γ



Δήμος Χανίων

Άξονες Στρατηγικής ΒΑΑ	Πεδίο Στρατηγικής ΒΑΑ	Ειδικόί Στόχοι	Επιχειρησιακό Δήμου Χανίων	Κατευθύνσεις από Χωρικά Πλαίσια	Συσχέτιση με Θεματικούς Στόχους και Επενδυτικές Προτεραιότητες	
	Βελτίωση των χαρακτηριστικών του ανθρωπογενούς περιβάλλοντος σε όρους προστασίας των φυσικών πόρων και αντιμετώπισης της κλιματικής αλλαγής	Αύξηση ενεργειακής απόδοσης κτιρίων	Μέτρο 1.1/Στόχος 1.1.1: Αξιοποίηση ΑΠΕ- Ενεργειακή Αναβάθμιση Δημοτικών Κτιρίων και Εγκαταστάσεων- Εξοικονόμηση Ενέργειας	Παρεμβάσεις για την εξυγίανση, την περιβαλλοντική και ποιοτική αναβάθμιση του αστικού χώρου & Ανάπλαση ιδιωτικών χώρων με βελτίωση κοινωνικοοικονομικών και περιβαλλοντικών παραμέτρων	Θεματικός Στόχος 4 «Υποστήριξη της μετάβασης προς μια οικονομία χαμηλών εκπομπών διοξειδίου του άνθρακα σε όλους τους τομείς»	4γ
			Μέτρο 1.1/Στόχος 1.1.1: Αξιοποίηση ΑΠΕ- Ενεργειακή Αναβάθμιση Δημοτικών Κτιρίων και Εγκαταστάσεων- Εξοικονόμηση Ενέργειας			
		Μείωση των επιπτώσεων στο φυσικό και δομημένο περιβάλλον από φυσικές και τεχνολογικές καταστροφές	Μέτρο 1.4/Στόχος 1.4.2 : Προστασία Θαλάσσιου Περιβάλλοντος και Ακτών	Παρεμβάσεις για την εξυγίανση, την περιβαλλοντική και ποιοτική αναβάθμιση του αστικού χώρου	Θεματικός Στόχος 5«Πρώθηση της προσαρμογής στην κλιματική αλλαγή, της πρόληψης και της διαχείρισης κινδύνων»	5β
			Μέτρο 1.5/Στόχος 1.5.2 : Ανάπτυξη Υποδομών πολιτικής προστασίας			
			Μέτρο 1.5/Στόχος 1.5.2 : Ανάπτυξη Υποδομών πολιτικής προστασίας			
		Μέτρο 1.5/Στόχος 1.5.1: Βελτίωση Ικανότητας Πρόληψης και Αντιμετώπισης Έκτακτων καταστάσεων				
		Άυξηση ανακύκλωσης	Μέτρο 1.3/Στόχος 1.3.2: Ολοκληρωμένη και Ασφαλής Διαχείριση Αποβλήτων&Τριτοβάθμια Επεξεργασία Λυμάτων	Παρεμβάσεις για την εξυγίανση, την περιβαλλοντική και ποιοτική αναβάθμιση του αστικού χώρου	Θεματικός Στόχος 6«Προστασία του περιβάλλοντος και προώθηση της αποδοτικής χρήσης των πόρων».	6α
			Μέτρο 1.3/Στόχος 1.3.2: Ολοκληρωμένη και Ασφαλής Διαχείριση Αποβλήτων&Τριτοβάθμια Επεξεργασία Λυμάτων			



Δήμος Χανίων

Άξονες Στρατηγικής ΒΑΑ	Πεδίο Στρατηγικής ΒΑΑ	Ειδικόί Στόχοι	Επιχειρησιακό Δήμου Χανίων	Κατευθύνσεις από Χωρικά Πλαίσια	Συσχέτιση με Θεματικούς Στόχους και Επενδυτικές Προτεραιότητες		
		Μείωση των απωλειών και βελτίωση της ποιότητας πόσιμου νερού	Μέτρο 1.3/Στόχος 1.3.1: Εξασφάλιση Επάρκειας και Ποιότητας Νερού, Βελτίωση, Επέκταση και Εκσυγχρονισμός Δικτύων, ύδρευσης, άρδευσης και αποχέτευσης			6δ	
		Αύξηση του βαθμού εξειδίκευσης του χωρικού σχεδιασμού με ενσωμάτωση όρων προστασίας περιβάλλοντος και αντιμετώπισης της κλιματικής αλλαγής	Μέτρο 1.1/Στόχος 1.1.4 Προώθηση θεμάτων πολεοδομικού σχεδιασμού και επεκτάσεων				
κοινωνική ενδυνάμωση socio economic integration	Ενίσχυση υποδομών πρόνοιας - εκπαίδευσης	Αύξηση της δυναμικότητας των υποδομών πρόνοιας	Μέτρο 2.1/Στόχος 2.1.1 Βελτίωση και επέκταση υφισταμένων δομών κοινωνικής φροντίδας. Προστασία οικογένειας και παιδιού.				
			Μέτρο 2.1/Στόχος 2.1.1 Βελτίωση και επέκταση υφισταμένων δομών κοινωνικής φροντίδας. Προστασία οικογένειας και παιδιού.				
		Βελτίωση των παρεχομένων υπηρεσιών εκπαίδευσης	Μέτρο 2.3/Στόχος 2.3.1 Ανέγερση νέων σχολικών μονάδων. Συντήρηση και αναβάθμιση υφισταμένων σχολικών μονάδων.				
			Μέτρο 2.3/Στόχος 2.3.2 Ενίσχυση προγραμμάτων δια βίου μάθησης ενηλίκων. Οργάνωση δικτύου εθελοντών εκπαιδευτών				



Δήμος Χανίων

Άξονες Στρατηγικής ΒΑΑ	Πεδίο Στρατηγικής ΒΑΑ	Ειδικό Στόχο	Επιχειρησιακό Δήμου Χανίων	Κατευθύνσεις από Χωρικά Πλαίσια	Συσχέτιση με Θεματικούς Στόχους και Επενδυτικές Προτεραιότητες	
	Υπηρεσίες υγείας - πρόνοιας	Αναβάθμιση και διεύρυνση των παρεχόμενων από τον Δήμο Ηλεκτρονικών Υπηρεσιών υγείας - πρόνοιας για τους πολίτες	Μέτρο 4.3/ Στόχος 4.3.1: Ανάπτυξη Νέων Ηλεκτρονικών/Ψηφιακών Υπηρεσιών και Ψηφιακού Περιεχομένου και Συνεχή Ενσωμάτωση των ΤΠΕ		Θεματικός Στόχος 2 «Βελτίωση της πρόσβασης, της χρήσης και της ποιότητας των τεχνολογιών των πληροφοριών και των επικοινωνιών»	2γ
		Διευρυνση των παρεχόμενων υπηρεσιών σε ευπαθείς ομάδες	Μέτρο 2.1/Στόχος 2.1.3: Εξάλειψη Κοινωνικών Διακρίσεων και Προώθηση των ίσων Ευκαιριών και της Ίσης Μεταχείρισης			Θεματικός Στόχος 9 «Προώθηση της κοινωνικής ένταξης και καταπολέμηση της φτώχειας και κάθε διάκρισης»
			Μέτρο 2.1/Στόχος 2.1.1: Βελτίωση και Επέκταση Υφιστάμενων Δομών Κοινωνικής Φροντίδας. Προστασία Οικογένειας και Παιδιού			
	Απασχόληση	Βελτίωση των συνθηκών πρόσβασης στην απασχόληση για ευπαθείς ομάδες πληθυσμού	Μέτρο 3.1/Στόχος 3.1.2: Δημιουργία Ευκαιριών Απασχόλησης και Μείωσης της Ανεργίας		9i	
		Ενίσχυση ίδρυσης και λειτουργίας κοινωνικών επιχειρήσεων	Μέτρο 3.2/Στόχος 3.2.1: Δράσεις και συνέργιες με άλλους φορείς για δημιουργία ευκαιριών απασχόλησης και μείωσης των ανέργων "τοπικά σύμφωνα απασχόλησης"		9v	



Δήμος Χαλίων

Άξονες Στρατηγικής BAA	Πεδίο Στρατηγικής BAA	Ειδικόί Στόχοι	Επιχειρησιακό Δήμου Χαλίων	Κατευθύνσεις από Χωρικά Πλαίσια	Συσχέτιση με Θεματικούς Στόχους και Επενδυτικές Προτεραιότητες	
Βιώσιμη Επιχειρηματικότητα Support and Sell	Ενίσχυση της καινοτομίας, τεχνολογικής και μη	Αναβάθμιση και διεύρυνση των παρεχόμενων από τον Δήμο Ηλεκτρονικών Υπηρεσιών για τις επιχειρήσεις	Μέτρο 4.3/ Στόχος 4.3.2: Ανάπτυξη Επέκταση των Υποδομών ΤΠΕ και Πληροφοριακών Συστημάτων		Θεματικός Στόχος 2 «Βελτίωση της πρόσβασης, της χρήσης και της ποιότητας των τεχνολογιών των πληροφοριών και των επικοινωνιών»	2γ
		Αύξηση εφαρμογών ΤΠΕ από τις επιχειρήσεις	Μέτρο 3.3/Στόχος 3.3.1:Πρωώθηση Επιχειρηματικότητας, Δημιουργία Κοινωνικών Συνεταιρισμών, Προώθηση της Καινοτομίας & των Νέων Τεχνολογιών	Ανάπτυξη ειδικών τουριστικών υποδομών και ειδικών εναλλακτικών μορφών τουρισμού		
			Μέτρο 3.1/Στόχος 3.1.1:Προβολή-Πρωώθηση και Στήριξης των Τοπικών Προϊόντων			
		Αύξηση των επενδύσεων σε τομείς υψηλής προστιθέμενης αξίας	Μέτρο 3.1/Στόχος 3.1.1:Προβολή-Πρωώθηση και Στήριξης των Τοπικών Προϊόντων		Θεματικός Στόχος 3 «Βελτίωση της ανταγωνιστικότητας των ΜΜΕ»	3γ
			Μέτρο 4.5/Στόχος 4.5.1:Ανάπτυξη Συνεργασιών με Φορείς σε Τοπικό και Υπερ -τοπικό Επίπεδο			
	Μέτρο 4.5/Στόχος 4.5.1:Ανάπτυξη Συνεργασιών με Φορείς σε Τοπικό και Υπερ -τοπικό Επίπεδο					
	Μέτρο 3.3/Στόχος 3.3.1: Προώθηση της επιχειρηματικότητας. Δημιουργία Κοινωνικών συνεταιρισμών. Προώθηση της καινοτομίας και των νέων τεχνολογιών.					



Δήμος Χαλίων

Πίνακας Β.1.2.2.β

Αξονες Στρατηγικής ΒΑΑ	Ειδικοί Στόχοι	A/A*	Κατηγορία Δράσης
Προστασία διασύνδεση και προβολή χαρακτηριστικών πολιτιστικού, ιστορικού και φυσικού περιβάλλοντος και ένταξη στο τουριστικό προϊόν Protect - Promote	Ενίσχυση επισκεψιμότητας (αύξηση αριθμού επισκεπτών σε όλη την διάρκεια του χρόνου)	1	Δράσεις σήμανσης και ενημέρωσης για τη θέση και το περιεχόμενο των πολιτιστικών - ιστορικών και φυσικών πόρων
		-	Ψηφιοποίηση συλλογών και ανάπτυξη υπηρεσιών και καινοτόμων εφαρμογών ΤΠΕ σε χώρους πολιτισμού.
		-	Αναβάθμιση και επέκταση των παρεχόμενων υπηρεσιών σε σύγχρονες εγκαταστάσεις πολιτισμού.
		-	Ανάπτυξη πολιτιστικών δραστηριοτήτων διεθνούς εμβέλειας και υψηλής προστιθέμενης αξίας. Καθιέρωση πολιτιστικών γεγονότων που συνδέονται με την τοπική οικονομία και κοινωνία
	Μείωση θορύβου, αερίων ρύπων	2	Διατήρηση και ανάδειξη της αρχιτεκτονικής, πολιτιστικής και φυσικής κληρονομιάς κατά μήκος του πράσινου δικτύου διαδρομών πολιτισμού - τουρισμού
		3	Δημιουργία πεζοδρόμων και έργων υποδομής για την βελτίωση της προσβασιμότητας σε επιμέρους κόμβους του πράσινου δικτύου διαδρομών πολιτισμού
		-	Έργα αναβάθμισης ανοικτών και πράσινων χώρων κατά μήκος του πράσινου δικτύου διαδρομών πολιτισμού - τουρισμού
		4	Ενίσχυση υποδομών και χρήσης εναλλακτικών μέσων κυκλοφορίας κατά μήκος του πράσινου δικτύου
		-	Κυκλοφοριακές παρεμβάσεις (Μονοδρομήσεις, διαπλατύνσεις, αλλαγές ροής, επανασχεδιασμός δρομολογίων αστικής μεταφοράς)
		Αύξηση των παρεχόμενων ηλεκτρονικών υπηρεσιών από τον Δήμο στους τομείς πολιτισμού - τουρισμού και βιώσιμης κινητικότητας	5
	-		Εφαρμογές ΤΠΕ για διασύνδεση των σταθμών γιγών και ημερόπλοιων ενετικού λιμένα με θεματικά δίκτυα αστικών και περιαστικών περιοχών
	Αύξηση ενεργειακής απόδοσης κτιρίων	6	Βελτίωση Ενεργειακής Απόδοσης σε Δημοτικά Κτίρια ή και εμβληματικά κτίρια φορέων μη ιδιωτικού χαρακτήρα
		-	Καμπάνια Ενημέρωσης για τις Ανανεώσιμες Πηγές Ενέργειας και την Περιβαλλοντική Προστασία



Δήμος Χανίων

Άξονες Στρατηγικής ΒΑΑ	Ειδικοί Στόχοι	A/A*	Κατηγορία Δράσης
	Μείωση των επιπτώσεων στο φυσικό και δομημένο περιβάλλον από φυσικές και τεχνολογικές καταστροφές	7	Ενίσχυση της Προστασίας του παράκτιου αστικού περιβάλλοντος
		8	Ενίσχυση των μηχανισμών Αντιμετώπισης Σεισμικού Κινδύνου
		9	Ενίσχυσης των μηχανισμών Αντιμετώπισης Φυσικών Καταστροφών
	Αύξηση ανακύκλωσης	10	Δράσεις πρόληψης δημιουργίας αποβλήτων, ανακύκλωσης και πιλοτικές καινοτόμες εφαρμογές διαχείρισης απορριμμάτων στο πλαίσιο του Τοπικού Σχεδίου Αποκεντρωμένης Διαχείρισης Στερεών Αποβλήτων του Δήμου Χανίων
	Μείωση των απωλειών και βελτίωση της ποιότητας πόσιμου νερού	-	Δράσεις ορθής διαχείρισης υδάτων
	Αύξηση του βαθμού εξειδίκευσης του χωρικού σχεδιασμού με ενσωμάτωση όρων προστασίας περιβάλλοντος και αντιμετώπισης της κλιματικής αλλαγής	-	Εξειδίκευση χωρικού σχεδιασμού στο τοπικό επίπεδο με βάση τις κατευθύνσεις υπερκείμενων επιπέδων
κοινωνική ενδυνάμωση socio economic intergration	Αύξηση της δυναμικότητας των υποδομών πρόνοιας	-	Δημιουργία δομών φιλοξενίας παιδιών προσχολικής ηλικίας
		-	Επέκταση Δομών Φιλοξενίας Ηλικιωμένων
	Βελτίωση των παρεχομένων υπηρεσιών εκπαίδευσης	-	Εκσυγχρονισμός Εξοπλισμού Σχολικών Μονάδων
		-	Προγράμματα Δια Βίου μάθηση, σε στοχευμένους τομείς και κλάδους
	Αναβάθμιση και διεύρυνση των παρεχόμενων από τον Δήμο Ηλεκτρονικών Υπηρεσιών υγείας - πρόνοιας για τους πολίτες	-	Ανάπτυξη Εφαρμογών ΤΠΕ στον τομέα της Υγείας & Πρόνοιας
	Διευρυνση των παρεχόμενων υπηρεσιών σε ευπαθείς ομάδες	-	Ενίσχυση & Δημιουργία Δομών αντιμετώπισης της φτώχειας
		-	Δομές παροχής υπηρεσιών ηλικιωμένων
Βελτίωση των συνθηκών πρόσβασης στην απασχόληση για ευπαθείς ομάδες πληθυσμού	11	«ΚΟΙΝΩΝΙΚΗ ΕΝΔΥΝΑΜΩΣΗ»: βελτίωση των συνθηκών πρόσβασης στην απασχόληση ανέργων & ειδικών ευπαθών ομάδων	





Δήμος Χανίων

Άξονες Στρατηγικής ΒΑΑ	Ειδικοί Στόχοι	A/A*	Κατηγορία Δράσης
	Ενίσχυση ίδρυσης και λειτουργίας κοινωνικών επιχειρήσεων	12	«ΚΟΙΝΩΝΙΚΟ ΕΠΙΧΕΙΡΕΙΝ»: ενίσχυση υφισταμένων και δημιουργία νέων επιχειρήσεων Κοινωνικής Οικονομίας
Βιώσιμη Επιχειρηματικότητα Support and Sell	Αναβάθμιση και διεύρυνση των παρεχόμενων από τον Δήμο Ηλεκτρονικών Υπηρεσιών για τις επιχειρήσεις	-	Αναβάθμιση Υπηρεσιών ΤΠΕ του Δήμου Χανίων για τις επιχειρήσεις
	Αύξηση εφαρμογών ΤΠΕ από τις επιχειρήσεις	13	Αύξηση εφαρμογών ΤΠΕ στους τομείς προτεραιότητας της RISCrete με έμφαση στο Τουριστικό-Πολιτιστικό Σύμπλεγμα
	Αύξηση των επενδύσεων σε τομείς υψηλής προστιθέμενης αξίας	14	Ενέργειες ενίσχυσης της εξωστρέφειας επιχειρήσεων σε κλάδους υψηλής προστιθέμενης στους τομείς προτεραιότητας της RISCrete με έμφαση στο Τουριστικό-Πολιτιστικό Σύμπλεγμα

\*Με αύξουσα αρίθμηση αναφέρονται οι επιλέξιμες (προς χρηματοδότηση) δράσεις σύμφωνα με την Πρόσκληση για την υποβολή προτάσεων Στρατηγικής Βιώσιμης Αστικής Ανάπτυξης (ΒΑΑ), στο πλαίσιο του ΕΠ ΚΡΗΤΗ 2014-2020 υπ' αρ. πρωτ. 1815/06.05.2016 (ΑΔΑ: ΨΠΧΓ7ΛΚ-3Ρ4), οι οποίες περιλαμβάνονται στο Σχέδιο Δράσης που ακολουθεί.



Ευρωπαϊκή Ένωση  
Ευρωπαϊκά Διαρθρωτικά Ταμεία



**ΕΝΟΤΗΤΑ Γ : ΣΧΕΔΙΟ ΔΡΑΣΗΣ**



Γ.1 ΕΙΔΙΚΟΙ ΣΤΟΧΟΙ ΑΝΑ ΑΞΟΝΑ ΣΤΡΑΤΗΓΙΚΗΣ			
Άξονας Στρατηγικής ΒΑΑ	Ειδικός Στόχος ΒΑΑ		Αναμενόμενα Αποτελέσματα
	α/α	Τίτλος	
ΑΣ1: Προστασία διασύνδεση και προβολή χαρακτηριστικών πολιτιστικού, ιστορικού και φυσικού περιβάλλοντος και ένταξη στο τουριστικό προϊόν Protect - Promote	1	Ενίσχυση επισκεψιμότητας (αύξηση αριθμού επισκεπτών σε όλη την διάρκεια του χρόνου)	Αύξηση του αριθμού επισκεπτών, προβολή και ένταξη στο τουριστικό προϊόν νέων σημείων ενδιαφέροντος που επί του παρόντος υπολειπονται, αύξηση της στοχευμένης επισκεψιμότητας της κρουαζιέρας και επέκταση του χρόνου παραμονής και της τουριστικής σεζόν με διεύρυνση του τουριστικού προϊόντος του αστικού τουρισμού εντός της περιοχής ΒΑΑ.
	2	Μείωση θορύβου, αερίων ρύπων	Διάχυση επισκεπτών σε περισσότερα σημεία ενδιαφέροντος μέσω της διασύνδεσης των πολλαπλών διάσπαρτων χώρων ενδιαφέροντος και παράλληλη αναβάθμιση του περιβάλλοντος μέσω της μείωσης θορύβου και ρύπων και της προώθησης των αρχών της βιώσιμης κινητικότητας.
	3	Αύξηση των παρεχόμενων ηλεκτρονικών υπηρεσιών από τον Δήμο στους τομείς πολιτισμού - τουρισμού και βιώσιμης κινητικότητας	Βασική επιδίωξη είναι η ενιαία προβολή των επιμέρους στοιχείων του πράσινου δικτύου διαδρομών πολιτισμού - τουρισμού. Αυτή η επιδίωξη στηρίζεται στο γεγονός ότι ο πολιτισμός / ιστορία και το φυσικό περιβάλλον / κλίμα αποτελούν τις βασικότερες παραμέτρους επιλογής της Κρήτης ως προορισμού διακοπών. Επίσης βελτιώνονται οι παρεχόμενες υπηρεσίες προς επισκέπτες του ενετικού λιμένα και διευκολύνεται η κίνηση και στάθμευση επισκεπτών και κατοίκων εντός της ζώνης ΒΑΑ και ιδιαιτέρως εντός της παλιάς πόλης που κατά τους θερινούς μήνες αντιμετωπίζει μεγάλους φόρτους.
	4	Αύξηση ενεργειακής απόδοσης κτιρίων	Ενεργειακή αναβάθμιση ιδιαιτέρως ενεργοβόρων κτιρίων του ευρύτερου δημοσίου τομέα και παράλληλα δημιουργία πιλοτικής εφαρμογής ενεργειακής αναβάθμισης σε ιστορικό κέλυφος που αντικατοπτρίζει μεγάλο τμήμα του δομημένου περιβάλλοντος της περιοχής ΒΑΑ
	5	Μείωση των επιπτώσεων στο φυσικό και δομημένο περιβάλλον από φυσικές και τεχνολογικές καταστροφές	Μέτρα προστασίας του παράκτιου χώρου ως προς τον κίνδυνο διάβρωσης, μετριασμός των κινδύνων, δράσεις αντιμετώπισης & διαχείρισης του σεισμικού κινδύνου, ενίσχυση των μηχανισμών και του εξοπλισμού πολιτικής προστασίας και δράσεις ενημέρωσης- ευαισθητοποίησης του για τους κινδύνους από φυσικές καταστροφές
	6	Αύξηση Ανακύκλωσης	Ενίσχυση της ανακύκλωσης και εν γένει της εναλλακτικής διαχείρισης των ΑΣΑ, μέσω υποδομών που θα μπορούν να προσφέρουν περί τους 2100 τόνους/έτος πρόσθετη δυναμικότητα ανακύκλωσης και το ποσοστό κλάσματος των ΑΣΑ που θα οδηγούνται προς ανακύκλωση/ εναλλακτική διαχείριση να φθάσει το 40% το 2020 (στόχος: 43% το 2023).
ΑΣ2: κοινωνική ενδυνάμωση socio economic intergration	13	Βελτίωση των συνθηκών	Το αποτέλεσμα είναι η βελτίωση των ικανοτήτων ευπαθών ομάδων πληθυσμού, προκειμένου να προωθηθούν στην



Δήμος Χανίων

		πρόσβασης στην απασχόληση για ευπαθείς ομάδες πληθυσμού	απασχόληση στο τουριστικό – πολιτιστικό σύμπλεγμα και στο σύμπλεγμα της γνώσης στην τοπική αγορά εργασίας.
	14	Ενίσχυση ίδρυσης και λειτουργίας κοινωνικών επιχειρήσεων	Ενίσχυση των κοινωνικών επιχειρήσεων με στόχο την ανάπτυξη της κοινωνικής οικονομίας στην περιοχή παρέμβασης.
ΑΣ3: Βιώσιμη Επιχειρηματικότητα	15	Αναβάθμιση και διεύρυνση των παρεχόμενων από τον Δήμο Ηλεκτρονικών Υπηρεσιών για τις επιχειρήσεις	Βασική επιδίωξη είναι η τυποποίηση - απλοποίηση διαδικασιών και η μείωση του απαιτούμενου χρόνου εξυπηρέτησης των επιχειρήσεων της περιοχής παρέμβασης μέσω διεύρυνσης των ηλεκτρονικών υπηρεσιών του Δήμου Χανίων προς τις επιχειρήσεις
	16	Αύξηση εφαρμογών ΤΠΕ από τις επιχειρήσεις	Αύξηση εφαρμογών ΤΠΕ από τις επιχειρήσεις, στην οργάνωση, παραγωγή και διάθεση προϊόντων και υπηρεσιών στους τομείς προτεραιότητας της στρατηγικής "Εξυπνης Εξειδίκευσης"
	17	Αύξηση των επενδύσεων σε τομείς υψηλής προστιθέμενης αξίας	Η αύξηση των επενδύσεων σε τομείς υψηλής προστιθέμενης αξίας
<b>Κείμενο σχολιασμού – επεξήγησης</b>			



Γ.2 ΣΥΣΧΕΤΙΣΜΟΣ ΕΙΔΙΚΩΝ ΣΤΟΧΩΝ ΒΑΑ και ΕΠ ΚΡΗΤΗ 2014-2020 ΑΝΑ ΑΞΙΟΝΑ ΣΤΡΑΤΗΓΙΚΗΣ <sup>17</sup>		
Άξονας Στρατηγικής ΒΑΑ	Ειδικός Στόχος ΒΑΑ	ΕΙΔΙΚΟΣ ΣΤΟΧΟΣ ΕΠ ΚΡΗΤΗ
ΑΣ1: Προστασία διασύνδεση και προβολή χαρακτηριστικών πολιτιστικού, ιστορικού και φυσικού περιβάλλοντος και ένταξη στο τουριστικό προϊόν Protect - Promote	1 Ενίσχυση επισκεψιμότητας (αύξηση αριθμού επισκεπτών σε όλη την διάρκεια του χρόνου)	3 - Διεύρυνση της παροχής ηλεκτρονικών υπηρεσιών από το Δημόσιο, προς τους πολίτες 12 - Προστασία και αξιοποίηση της πολιτιστικής κληρονομιάς σε διασύνδεση με την τουριστική ανάπτυξη
	2 Μείωση θορύβου, αερίων ρύπων	15 - Η βελτίωση των χαρακτηριστικών του φυσικού και δομημένου περιβάλλοντος υποβαθμισμένων αστικών περιοχών 3 - Διεύρυνση της παροχής ηλεκτρονικών υπηρεσιών από το Δημόσιο, προς τους πολίτες
	3 Αύξηση των παρεχόμενων ηλεκτρονικών υπηρεσιών από τον Δήμο στους τομείς πολιτισμού - τουρισμού και βιώσιμης κινητικότητας	3 - Διεύρυνση της παροχής ηλεκτρονικών υπηρεσιών από το Δημόσιο, προς τους πολίτες
	4 Αύξηση ενεργειακής απόδοσης κτιρίων	6 - Η αύξηση της ενεργειακής απόδοσης των κτιρίων
	5 Μείωση των επιπτώσεων στο φυσικό και δομημένο περιβάλλον από φυσικές και τεχνολογικές καταστροφές	8 - Μείωση των επιπτώσεων στο φυσικό και δομημένο περιβάλλον από φυσικές και τεχνολογικές καταστροφές
	6. Αύξηση Ανακύκλωσης	9 - Αύξηση στερεών αποβλήτων που ανακυκλώνονται
ΑΣ2: κοινωνική ενδυνάμωση socio economic intergration	13 Βελτίωση των συνθηκών πρόσβασης στην απασχόληση για ευπαθείς ομάδες πληθυσμού	22 Η βελτίωση των συνθηκών πρόσβασης στην απασχόληση για μειονεκτούντα άτομα, που βρίσκονται εκτός αγοράς εργασίας
	14 Ενίσχυση ίδρυσης και λειτουργίας κοινωνικών επιχειρήσεων	27: Ενίσχυση της ίδρυσης και λειτουργίας κοινωνικών επιχειρήσεων
ΑΣ3: Βιώσιμη Επιχειρηματικότητα	15 Αναβάθμιση και διεύρυνση των παρεχόμενων από τον Δήμο Ηλεκτρονικών Υπηρεσιών για τις επιχειρήσεις	3 - Διεύρυνση της παροχής ηλεκτρονικών υπηρεσιών από το Δημόσιο, προς τους πολίτες
	16 Αύξηση εφαρμογών ΤΠΕ από τις επιχειρήσεις	2 Αύξηση εφαρμογών ΤΠΕ από τις επιχειρήσεις, στην οργάνωση, παραγωγή και διάθεση προϊόντων και υπηρεσιών στους τομείς προτεραιότητας της στρατηγικής "Εξυπνης Εξειδίκευσης"
	17 Αύξηση των επενδύσεων σε τομείς υψηλής προστιθέμενης αξίας	5 Η αύξηση των επενδύσεων σε τομείς υψηλής προστιθέμενης αξίας
<b>Κείμενο σχολιασμού – επεξήγησης</b>		

<sup>17</sup> Συσχετίζονται οι Ειδικόί Στόχοι που τίθενται στην Στρατηγική ΒΑΑ με τους Ειδικούς Στόχους που έχουν υιοθετηθεί στο ΕΠ Κρήτη 2014-2020 σε επίπεδο Επενδυτικής Προτεραιότητας



**Γ.3 ΕΝΔΕΙΚΤΙΚΕΣ ΔΡΑΣΕΙΣ**

**Γ.3.1 ΕΝΔΕΙΚΤΙΚΕΣ ΔΡΑΣΕΙΣ ΑΝΑ ΕΙΔΙΚΟ ΣΤΟΧΟ**

Άξονας Στρατηγικής ΒΑΑ (α/α)	Ειδικός Στόχος ΒΑΑ (α/α)	Δράση <sup>18</sup>		Εκροή <sup>19</sup>		Αποτέλεσμα <sup>3</sup>	
		Τίτλος	Εκτιμώμενο κόστος	Κωδικός και ονομασία δείκτη	τιμή	Κωδικός και ονομασία δείκτη	τιμή
ΑΣ1 Προστασία διασύνδεση και προβολή χαρακτηριστικών πολιτιστικού, ιστορικού και φυσικού περιβάλλοντος και ένταξη στο τουριστικό προϊόν Protect - Promote	1 Ενίσχυση επισκεψιμότητας (αύξηση αριθμού επισκεπτών σε όλη την διάρκεια του χρόνου)	1.Δράσεις σήμανσης και ενημέρωσης για τη θέση και το περιεχόμενο των πολιτιστικών - ιστορικών και φυσικών πόρων	1.380.000	C009 αύξηση του αναμενόμενου αριθμού επισκέψεων σε ενισχυόμενες τοποθεσίες πολιτιστικής και φυσικής κληρονομιάς και πόλους έλξης επισκεπτών (επισκέψεις/έτος)	35000	T3112 - Αριθμός επισκεπτών σε χώρους πολιτιστικής κληρονομιάς στην Περιφέρεια (Αριθμός / έτος)	Στην τιμή βάσης του ΠΕΠ για τον δείκτη 1.779.002, για το 2013, η ΠΠ αντιπροσωπεύει 39.279, σύμφωνα με τα στοιχεία της ΕΛΣΤΑΤ Στην τιμή στόχου του ΠΕΠ για τον δείκτη 2.684.440 η ΠΠ θα αντιπροσωπεύει 75.000, εκτίμηση που βασίζεται στην τάση εξέλιξης των επισκεπτών από 2013 έως και σήμερα
		2.Διατήρηση και ανάδειξη της αρχιτεκτονικής, πολιτιστικής και φυσικής κληρονομιάς κατά μήκος του πράσινου δικτύου διαδρομών πολιτισμού - τουρισμού					

<sup>18</sup> Οι προτεινόμενες δράσεις αφορούν σε μία ή περισσότερες πράξεις που είναι σκόπιμο να παρουσιάζουν υψηλό βαθμό ωριμότητας

<sup>19</sup> Οι δείκτες εκροών και αποτελέσματος των ενδεικτικών δράσεων, συσχετίζονται άμεσα και αποτυπώνουν τους ειδικούς στόχους που εξυπηρετούν και τα αντίστοιχα επιδιωκόμενα αποτελέσματα και πρέπει να εξυπηρετούν τους ειδικούς στόχους των επενδυτικών προτεραιοτήτων του ΕΠ Κρήτη 2014-2020. Για την διατύπωση των αναμενόμενων εκροών και αποτελεσμάτων να λαμβάνονται υπόψη οι δείκτες του ΕΠ Κρήτη 2014-2020 όπως καταγράφονται στον Πίνακα 2 – Παράρτημα ΙΙ



Γ.3 ΕΝΔΕΙΚΤΙΚΕΣ ΔΡΑΣΕΙΣ							
Γ.3.1 ΕΝΔΕΙΚΤΙΚΕΣ ΔΡΑΣΕΙΣ ΑΝΑ ΕΙΔΙΚΟ ΣΤΟΧΟ							
Άξονας Στρατηγικής ΒΑΑ (α/α)	Ειδικός Στόχος ΒΑΑ (α/α)	Δράση <sup>18</sup>		Εκροή <sup>19</sup>		Αποτέλεσμα <sup>3</sup>	
		Τίτλος	Εκτιμώμενο κόστος	Κωδικός και ονομασία δείκτη	τιμή	Κωδικός και ονομασία δείκτη	τιμή
ΑΣ1 Προστασία διασύνδεση και προβολή χαρακτηριστικών πολιτιστικού, ιστορικού και φυσικού περιβάλλοντος και ένταξη στο τουριστικό προϊόν Protect - Promote	2 Μείωση θορύβου, αερίων ρύπων	3. Δημιουργία πεζοδρόμων και έργων υποδομής για την βελτίωση της προσβασιμότητας σε επιμέρους κόμβους του πράσινου δικτύου διαδρομών πολιτισμού	2.200.000	CO38- Δημιουργία ή ανάπλαση υπαίθριων χώρων σε αστικές περιοχές	10500τμ	T3115-Μείωση αερίων θερμοκηπίου ως αποτέλεσμα των δράσεων των στόχων των Προγραμμάτων (ΣΕΣ) (τόνοι ισοδύναμου CO2)	54,48Kg/έτος. 1
		4.Ενίσχυση υποδομών και χρήσης εναλλακτικών μέσων κυκλοφορίας κατά μήκος του πράσινου δικτύου					
ΑΣ1 Προστασία διασύνδεση και προβολή χαρακτηριστικών πολιτιστικού, ιστορικού και φυσικού περιβάλλοντος και ένταξη στο τουριστικό προϊόν Protect – Promote	3 Αύξηση των παρεχόμενων ηλεκτρονικών υπηρεσιών από τον Δήμο στους τομείς πολιτισμού - τουρισμού και βιώσιμης κινητικότητας	5. Ηλεκτρονικές υπηρεσίες στους τομείς πολιτισμού - τουρισμού και βιώσιμης κινητικότητας για την εξυπηρέτηση πολιτών και επισκεπτών.	250.000	T3001 – Αριθμός φορέων και οργανισμών του Δημοσίου και ευρύτερου Δημοσίου τομέα που ενισχύονται	1	T3103 - Ηλεκτρονική διακυβέρνηση, επί του συνολικού πληθυσμού ηλικίας 16-74 ετών	60%



Γ.3 ΕΝΔΕΙΚΤΙΚΕΣ ΔΡΑΣΕΙΣ							
Γ.3.1 ΕΝΔΕΙΚΤΙΚΕΣ ΔΡΑΣΕΙΣ ΑΝΑ ΕΙΔΙΚΟ ΣΤΟΧΟ							
Άξονας Στρατηγικής ΒΑΑ (α/α)	Ειδικός Στόχος ΒΑΑ (α/α)	Δράση <sup>18</sup>		Εκροή <sup>19</sup>		Αποτέλεσμα <sup>3</sup>	
		Τίτλος	Εκτιμώμενο κόστος	Κωδικός και ονομασία δείκτη	τιμή	Κωδικός και ονομασία δείκτη	τιμή
ΑΣ1 Προστασία διασύνδεση και προβολή χαρακτηριστικών πολιτιστικού, ιστορικού και φυσικού περιβάλλοντος και ένταξη στο τουριστικό προϊόν Protect - Promote	4 Αύξηση ενεργειακής απόδοσης κτιρίων	6. Βελτίωση Ενεργειακής Απόδοσης σε Δημοτικά Κτίρια ή και εμβληματικά κτίρια φορέων μη ιδιωτικού χαρακτήρα	800.000	CO32 - Μείωση της ετήσιας κατανάλωσης πρωτογενούς ενέργειας των δημόσιων κτηρίων (kWh/ έτος)	610490 kWh/ετος <sup>2</sup>	T3106 - Ετήσια εξοικονόμηση τελικής ενέργειας (ktoe)	0.053 <sup>2</sup>
				CO34 - Εκτιμώμενη ετήσια μείωση των εκπομπών των αερίων θερμοκηπίου (τόνοι ισοδύναμου CO2)	<sup>2</sup>		
ΑΣ1Πεδίο Στρατηγικής: Βιώσιμη Ανάπτυξη με αναβάθμιση του περιβάλλοντος και αντιμετώπιση των επιπτώσεων της κλιματικής αλλαγής στην Κρήτη	5 Μείωση των επιπτώσεων στο φυσικό και δομημένο περιβάλλον από φυσικές και τεχνολογικές καταστροφές	7. Ενίσχυση της Προστασίας του παράκτιου αστικού περιβάλλοντος	900.000,00€	T3108 – Ποσοστό περιοχών που καλύπτονται με μέτρα προστασίας φυσικού και δομημένου περιβάλλοντος σε σχέση με τη συνολική έκταση της Περιφέρειας (%)	0,15 <sup>3</sup>	T3003 – Πληθυσμός που ωφελείται από έργα πρόληψης και διαχείρισης κινδύνων (φυσικά πρόσωπα)	23.000 <sup>4</sup>





Γ.3 ΕΝΔΕΙΚΤΙΚΕΣ ΔΡΑΣΕΙΣ							
Γ.3.1 ΕΝΔΕΙΚΤΙΚΕΣ ΔΡΑΣΕΙΣ ΑΝΑ ΕΙΔΙΚΟ ΣΤΟΧΟ							
Άξονας Στρατηγικής ΒΑΑ (α/α)	Ειδικός Στόχος ΒΑΑ (α/α)	Δράση <sup>18</sup>		Εκροή <sup>19</sup>		Αποτέλεσμα <sup>3</sup>	
		Τίτλος	Εκτιμώμενο κόστος	Κωδικός και ονομασία δείκτη	τιμή	Κωδικός και ονομασία δείκτη	τιμή
ΑΣ1Πεδίο Στρατηγικής: Βιώσιμη Ανάπτυξη με αναβάθμιση του περιβάλλοντος και αντιμετώπιση των επιπτώσεων της κλιματικής αλλαγής στην Κρήτη	5 Μείωση των επιπτώσεων στο φυσικό και δομημένο περιβάλλον από φυσικές και τεχνολογικές καταστροφές	8. Ενίσχυση των μηχανισμών Αντιμετώπισης Σεισμικού Κινδύνου	320. 000,00€	T3108 – Ποσοστό περιοχών που καλύπτονται με μέτρα προστασίας φυσικού και δομημένου περιβάλλοντος σε σχέση με τη συνολική έκταση της Περιφέρειας (%)	0,15 <sup>3</sup>	T3003 – Πληθυσμός που ωφελείται από έργα πρόληψης και διαχείρισης κινδύνων (φυσικά πρόσωπα)	23.000 <sup>4</sup>
ΑΣ1Πεδίο Στρατηγικής: Βιώσιμη Ανάπτυξη με αναβάθμιση του περιβάλλοντος και αντιμετώπιση των επιπτώσεων της κλιματικής αλλαγής στην Κρήτη	5 .Μείωση των επιπτώσεων στο φυσικό και δομημένο περιβάλλον από φυσικές και τεχνολογικές καταστροφές	9. Ενίσχυση των μηχανισμών Αντιμετώπισης Φυσικών Καταστροφών & Δράσεις Ενημέρωσης Ευαισθητοποίησης του Κοινού σε θέματα Περιβαλλοντικών Κινδύνων & Πολιτικής Προστασίας	580.000,00€	T3108 – Ποσοστό περιοχών που καλύπτονται με μέτρα προστασίας φυσικού και δομημένου περιβάλλοντος σε σχέση με τη συνολική έκταση της Περιφέρειας (%)	0,15 <sup>3</sup>	T3003 – Πληθυσμός που ωφελείται από έργα πρόληψης και διαχείρισης κινδύνων (φυσικά πρόσωπα )	23.000 <sup>4</sup>



Γ.3 ΕΝΔΕΙΚΤΙΚΕΣ ΔΡΑΣΕΙΣ							
Γ.3.1 ΕΝΔΕΙΚΤΙΚΕΣ ΔΡΑΣΕΙΣ ΑΝΑ ΕΙΔΙΚΟ ΣΤΟΧΟ							
Άξονας Στρατηγικής ΒΑΑ (α/α)	Ειδικός Στόχος ΒΑΑ (α/α)	Δράση <sup>18</sup>		Εκροή <sup>19</sup>		Αποτέλεσμα <sup>3</sup>	
		Τίτλος	Εκτιμώμενο κόστος	Κωδικός και ονομασία δείκτη	τιμή	Κωδικός και ονομασία δείκτη	τιμή
ΑΣ1 Προστασία διασύνδεση και προβολή χαρακτηριστικών πολιτιστικού, ιστορικού και φυσικού περιβάλλοντος και ένταξη στο τουριστικό προϊόν Protect - Promote	6.Αύξηση Ανακύκλωσης	10. Δράσεις πρόληψης δημιουργίας αποβλήτων, ανακύκλωσης και πιλοτικές καινοτόμες εφαρμογές διαχείρισης απορριμμάτων στο πλαίσιο του Τοπικού Σχεδίου Αποκεντρωμένης Διαχείρισης Στερεών Αποβλήτων του Δήμου Χανίων	1.200.000,00€	CO17 Πρόσθετη δυναμικότητα ανακύκλωσης αποβλήτων (Τόνοι/έτος)	2.100,00	T3109 Ποσοστό κλάσματος, που οδηγείται σε ανακύκλωση (%)	40% <sup>5</sup>
ΑΣ2 κοινωνική ενδυνάμωση socio economic intergration	13 . Βελτίωση των συνθηκών πρόσβασης στην απασχόληση για ευπαθείς ομάδες πληθυσμού	11. Κοινωνική Ενδυνάμωση	675.000,00€	CO01 – Άνεργοι, συμπεριλαμβανομένων των μακροχρόνια ανέργων	405	T3122 - «Μειονεκτούντα άτομα που συμμετέχουν σε εκπαίδευση / κατάρτιση, που αποκτούν εξειδίκευση, που κατέχουν θέση απασχόλησης, συμπεριλαμβανομένης της αυτοαπασχόλησης, εντός έξι μηνών από την λήξη της συμμετοχής τους»	405 <sup>6</sup>
ΑΣ2 κοινωνική ενδυνάμωση socio economic intergration	14 Ενίσχυση ίδρυσης και λειτουργίας κοινωνικών επιχειρήσεων	12. Κοινωνικό Επιχειρείν	200.000,00€	T3008 - Αριθμός επιχειρησιακών σχεδίων για κοινωνικές επιχειρήσεις που χρηματοδοτούνται	8	T3127 - Κοινωνικές επιχειρήσεις που η λειτουργία τους συνεχίζεται ένα χρόνο μετά τη λήξη της παρέμβασης	6 <sup>7</sup>



Γ.3 ΕΝΔΕΙΚΤΙΚΕΣ ΔΡΑΣΕΙΣ							
Γ.3.1 ΕΝΔΕΙΚΤΙΚΕΣ ΔΡΑΣΕΙΣ ΑΝΑ ΕΙΔΙΚΟ ΣΤΟΧΟ							
Άξονας Στρατηγικής ΒΑΑ (α/α)	Ειδικός Στόχος ΒΑΑ (α/α)	Δράση <sup>18</sup>		Εκροή <sup>19</sup>		Αποτέλεσμα <sup>3</sup>	
		Τίτλος	Εκτιμώμενο κόστος	Κωδικός και ονομασία δείκτη	τιμή	Κωδικός και ονομασία δείκτη	τιμή
ΑΣ3 Βιώσιμη Επιχειρηματικότητα Support and Sell	16 Αύξηση εφαρμογών ΤΠΕ από τις επιχειρήσεις	13.Αύξηση εφαρμογών ΤΠΕ στους τομείς προτεραιότητας της RISCrete με έμφαση στο Τουριστικό-Πολιτιστικό Σύμπλεγμα	260.000,00€	CO01 – Αριθμός επιχειρήσεων που λαμβάνουν στήριξη (επιχειρήσεις) CO02 Αριθμός Επιχειρήσεων που λαμβάνουν επιχορηγήσεις	22	T3102 - Ακαθάριστη Προστιθέμενη αξία ΤΠΕ (εκ. ΕΥΡΩ)	8
ΑΣ3 Βιώσιμη Επιχειρηματικότητα Support and Sell	17 Αύξηση των επενδύσεων σε τομείς υψηλής προστιθέμενης αξίας	14. Ενέργειες ενίσχυσης της εξωστρέφειας επιχειρήσεων σε κλάδους υψηλής προστιθέμενης στους τομείς προτεραιότητας της RISCrete με έμφαση στο Τουριστικό-Πολιτιστικό Σύμπλεγμα	800.000,00€	CO01 – Αριθμός επιχειρήσεων που λαμβάνουν στήριξη (επιχειρήσεις) CO02 Αριθμός Επιχειρήσεων που λαμβάνουν επιχορηγήσεις	90	T3105 - Ποσοστό του κύκλου εργασιών των επιχειρήσεων στους τομείς υψηλής προστιθέμενης αξίας στο σύνολο του ΑΕΠ της Περιφέρειας (% ΑΕΠ Περιφέρειας)	9

**Κείμενο σχολιασμού – επεξήγησης**

Οι τιμές των δεικτών εκρών και αποτελέσματος, υπολογίζονται με βάση τις προτεινόμενες ενδεικτικές δράσεις και η οριστικοποίησή τους θα γίνει κατά το στάδιο της εξειδίκευσης. οι παραδοχές για τον υπολογισμό των τιμών παρουσιάζονται στην συνέχεια σε αντιστοιχία με τους δείκτες

<sup>1</sup> Διαχείριση συστήματος μεταφορών. Η προώθηση μέτρων που αφορούν στη διαχείριση του συστήματος των μεταφορών (π.χ. χρήση μαζικών μέσων μεταφοράς, κυκλοφοριακές ρυθμίσεις, κλπ.) θεωρείται ως μία σημαντική παρέμβαση τόσο για τη μείωση των εκπομπών όσο και για τη βελτίωση της ποιότητας ζωής. Παρόλα αυτά, σε όλες τις χώρες σημειώνεται σημαντική αύξηση των εκπομπών των αερίων του θερμοκηπίου στον τομέα των μεταφορών, γεγονός που δείχνει ότι είναι δύσκολο να επιτευχθεί άμεσα μία σημαντική στροφή του κοινού στη χρήση μαζικών μέσων μεταφοράς, ειδικά σε ό,τι αφορά στις μετακινήσεις εκτός πόλης. -Βελτιώσεις στη φωτεινή σηματο- δότηση (Μέτρο Μ3). Σύμφωνα με στοιχεία του IPCC που προέρχονται από σχετικές εφαρμογές στις ΗΠΑ, η υλοποίηση του μέτρου αυτού μπορεί να αποδώσει εξοικονόμηση ενέργειας 0.8-3.5% στους κόμβους που θα εφαρμοστεί. Παρά το γεγονός ότι μία πλήρης εκτίμηση των δυνατοτήτων εξοικονόμησης ενέργειας και εκπο- μπών από το μέτρο αυτό προϋποθέτει μια μελέτη των κυριότερων προβλη- ματικών οδικών κόμβων στις μεγάλες πόλεις,



εκτιμάται ότι η εφαρμογή του μέτρου στο 25% των κόμβων από το 2010 και μετά θα οδηγούσε σε ενεργειακό όφελος της τάξης των 19 κτοε και σε μείωση εκπομπών κατά 58 ktn CO<sub>2</sub>-equiv.-•  
Ήπιες παρεμβάσεις μείωσης των εκπομπών (Μέτρο Μ5). Στον τομέα των μεταφορών είναι δυνατόν να εφαρμοσθούν μια σειρά ήπιων παρεμβάσεων που στοχεύουν στη μείωση Μάρτιος 2002 60 “ΕΘΝΙΚΟ ΠΡΟΓΡΑΜΜΑ ΓΙΑ ΤΟΝ ΠΕΡΙΟΡΙΣΜΟ ΤΩΝ ΕΚΠΟΜΠΩΝ ΑΕΡΙΩΝ ΤΟΥ ΘΕΡΜΟΚΗΠΙΟΥ ΣΤΗΝ ΕΛΛΑΔΑ” της ενεργειακής κατανάλωσης, στην ορθολογικοποίηση του συστήματος μεταφορών και τέλος στη μείωση των εκπομπών. Τέτοιες παρεμβάσεις είναι η θέσπιση αντι-κινήτρων χρήσης των Ι.Χ. ιδιαίτερα στο κέντρο των πόλεων, η προώθηση πολιτικών βελτιστοποίησης της χρήσης νέων – καθαρών τεχνολογιών, η εφαρμογή πολιτικών απόσυρσης αυτοκινήτων παλαιάς τεχνολογίας, κλπ. Στο πλαίσιο της παρούσας ανάλυσης και για το χρονικό ορίζοντα του έτους 2010 θεωρήθηκε ότι τέτοιου είδους παρεμβάσεις θα προωθηθούν μόνο σε πιλοτική κλίμακα (ενώ κάποιες από αυτές ήδη ενσωματώνονται στο ΣΑΕ). Έτσι, από τις παρεμβάσεις της κατηγορίας αυτής δεν αναμένονται σημαντικές μειώσεις εκπομπών αερίων του θερμοκηπίου. Η εκτίμηση της τιμής του δείκτη, βασίζεται στο ότι κάθε οδηγός ΙΧ εκκλείει 271 gr CO<sub>2</sub>/km. Κάθε οδηγός ποδηλάτου εκκλείει 21 gr CO<sub>2</sub>/km. Συνεπώς υπάρχει ένα όφελος 250 gr CO<sub>2</sub>/km. Με βάσει στατιστικά από τις μέχρι σήμερα εφαρμογές σε ότι αφορά τον αριθμό των ποδηλατών μπορεί να γίνει η αναγωγή της ωφέλειας ανά τρέχον χιλιόμετρο παρέμβασης στα 11,7 kgr/ έτος. Αντιστοίχως, κάθε νέα φύτευση παρέχει ωφέλεια ανά τρέχον χιλιόμετρο 22 kgr/ έτος. Η προτεινόμενη παρέμβαση έχει ένα μήκος 2,4 χιλιόμετρα εκ των οποίων τα μισά περιλαμβάνουν κ φυτευση. Κατα συνέπεια τα ωφελή σε CO<sub>2</sub> υπολογίζονται σε 28,08+26,4=54,48 kgr/έτος

<sup>2</sup> κατοικία 128,5kwh/m<sup>2</sup> κ κτίρια γραφείο-δημόσια κτίρια 212kWh/m<sup>2</sup> σύμφωνα με ΕΚΘΕΣΗ ΒΑΣΕΙ ΤΟΥ ΑΡΘΡΟΥ 7, ΠΑΡΑΓΡΑΦΟΣ 9 ΤΗΣ ΟΔΗΓΙΑΣ 2012/27/ΕΕ, ΤΟΥ ΕΥΡΩΠΑΪΚΟΥ ΚΟΙΝΟΒΟΥΛΙΟΥ ΚΑΙ ΤΟΥ ΣΥΜΒΟΥΛΙΟΥ, ΓΙΑ ΤΗΝ ΕΝΕΡΓΕΙΑΚΗ ΑΠΟΔΟΣΗ, ΤΗΝ ΤΡΟΠΟΠΟΙΗΣΗ ΤΩΝ ΟΔΗΓΙΩΝ 2009/125/ΕΚ ΚΑΙ 2010/30/ΕΕ ΚΑΙ ΤΗΝ ΚΑΤΑΡΓΗΣΗ ΤΩΝ ΟΔΗΓΙΩΝ 2004/8/ΕΚ ΚΑΙ 2006/32/ΕΚ. Στο ΠΕΠ, οι τιμές βάσης και στόχου, αφορούν στο Εθνικό Επίπεδο, όπως αυτός αποτυπώνεται από το ΥΠΕΚΑ, ΕΣΔΕΑ βάσει του άρθρου 7/ παρ9 της Οδηγίας 2012/27/ΕΕ. Η τιμή του δείκτη που σχετίζεται με την μείωση των εκπομπών CO<sub>2</sub>, θα προσεγγιστεί κατά το στάδιο της εξειδίκευσης στο πλαίσιο και του υπό εκπόνηση Σχεδίου Δράσης Αειφόρου Ενέργειας, με δεδομένο ότι ο Δήμος Χανίων έχει ενταχθεί στο δίκτυο «Mayors Adapt»

<sup>3</sup> Όσον αφορά στο δείκτη εκροών, η τιμή του υπολογίστηκε λαμβάνοντας υπόψη την έκταση της περιοχής επέμβασης του Δήμου Χανίων στα πλαίσια των ΒΑΑ σε σχέση με την έκταση της Περιφέρειας Κρήτης,

<sup>4</sup> Όσον αφορά στο δείκτη αποτελέσματος, η τιμή έχει ληφθεί λαμβάνοντας υπόψη τον πληθυσμό της περιοχής επέμβασης του Δήμου Χανίων στα πλαίσια των ΒΑΑ. Δεδομένου ότι, στην περιοχή επέμβασης συμπεριλαμβάνονται κατεχοχήν τουριστικοί προορισμοί όπως η Παλιά Πόλη και το Εμπορικό Κέντρο της Πόλης, η τιμή πολλαπλασιάζεται κατά τη θερινή περίοδο.

<sup>5</sup> Η προτεινόμενη δράση, σύμφωνα με το Τοπικό Σχέδιο αποκεντρωμένης διαχείρισης στερεών αποβλήτων του Δήμου Χανίων, σχεδιάζεται να αποτελείται από ένα πλέγμα αλληλοσυμπληρούμενων έργων που να αφορούν ενδεικτικά σε: • Δράσεις ανακύκλωσης απορριμμάτων τοπικής εμβέλειας (διαλογή στην πηγή), • Πιλοτικές καινοτόμες εφαρμογές διαχείρισης δημοτικών αποβλήτων, • Πράσινα σημεία, με προσβασιμότητα στα ΑμεΑ, τοπικής εμβέλειας, καθώς και • Δράσεις ευαισθητοποίησης – πληροφόρησης, με ομάδες στόχο: τους κατοίκους και επαγγελματίες στην Περιοχή Παρέμβασης, αλλά και τους επισκέπτες αυτής. Οι δράσεις αυτές συμβάλουν στην επίτευξη υψηλών ποσοστών ανακύκλωσης σύμφωνα με τις Κοινοτικές Οδηγίες και το Εθνικό Σχέδιο Διαχείρισης Αποβλήτων (ΕΣΔΑ) και συνεπώς θα συμβάλλουν στην επίτευξη του ειδικού στόχου «Αύξηση στερεών αποβλήτων που ανακυκλώνονται», αλλά και στην πρόληψη της δημιουργίας αποβλήτων σύμφωνα με το Εθνικό Στρατηγικό Σχέδιο Πρόληψης Δημιουργίας Αποβλήτων.



<sup>6</sup> Η προτεινόμενη Δράση «Κοινωνική Ενδυνάμωση», αποσκοπεί στη βελτίωση των συνθηκών πρόσβασης στην απασχόληση ανέργων & ειδικών ευπαθών ομάδων στους τομείς προτεραιότητας της RISCrete με έμφαση στο Τουριστικό-Πολιτιστικό Σύμπλεγμα (τομέας προτεραιότητας της στρατηγικής "Εξυπνης Εξειδίκευσης" Κρήτης) στην περιοχή παρέμβασης του Σχεδίου ΒΑΑ του Δήμου Χανίων, με προτεινόμενα κύρια έργα (που αποτελούν στόχους) την Κατάρτιση – Επιμόρφωση και πιστοποίηση αποκτηθεισών γνώσεων/δεξιοτήτων των ωφελουμένων και την Επιχορήγηση επιχειρήσεων με έδρα στην περιοχή παρέμβασης για την πρόσληψη ωφελουμένων της Δράσης \*Οι αναφερόμενες τιμές στο δείκτη εκρών και αποτελέσματος αφορούν στον αριθμό των ανέργων που θα συμμετάσχουν στις δράσεις κατάρτισης.

<sup>7</sup> Η προτεινόμενη Δράση: «ΚΟΙΝΩΝΙΚΟ ΕΠΙΧΕΙΡΕΙΝ» αποσκοπεί στην ενίσχυση των υφιστάμενων, αλλά και στη δημιουργία και λειτουργία νέων επιχειρήσεων κοινωνικής οικονομίας στην περιοχή παρέμβασης του Σχεδίου ΒΑΑ του Δήμου Χανίων. \*Οι αναφερόμενες τιμές στο δείκτη εκρών και αποτελέσματος αφορούν την ενίσχυση της ίδρυσης (και αρχικής λειτουργίας) κατελάχιστον έξι (6) κοινωνικών επιχειρήσεων στην περιοχή παρέμβασης του ΒΑΑ Χανίων, καθώς και την ενίσχυση κατελάχιστον δύο (2) υφιστάμενων

<sup>8</sup> Τ3102 - Ακαθάριστη Προστιθέμενη αξία ΤΠΕ (ΕΚΑΤ ΕΥΡΩ) / ΕΠ2β

ΟΡΙΣΜΟΣ: : ΑΑΠ ΤΠΕ

ΤΙΜΗ ΒΑΣΗΣ	53,5	2011
ΤΙΜΗ ΣΤΟΧΟΣ	64,85	2023

<sup>9</sup> Τ3105 Ποσοστό του κύκλου εργασιών των επιχειρήσεων στους τομείς υψηλής προστιθέμενης αξίας στο σύνολο του ΑΕΠ του δήμου Χανίων / ΕΠ3γ

ΤΙΜΗ ΒΑΣΗΣ	9,59%	2011
ΤΙΜΗ ΣΤΟΧΟΣ	10,05%	2023



### Γ.3 ΕΝΔΕΙΚΤΙΚΕΣ ΔΡΑΣΕΙΣ

#### Γ.3.2 ΚΑΤΑΛΛΗΛΟΤΗΤΑ ΤΩΝ ΔΡΑΣΕΩΝ

##### Γ.3.2.1 Καταλληλότητα των δράσεων ως προς τις ανάγκες

Δράση	Τοπική ανάγκη / Δυνατότητα Π.Π.
1. Δράσεις σήμανσης και ενημέρωσης για τη θέση και το περιεχόμενο των πολιτιστικών - ιστορικών και φυσικών πόρων	Ένα βασικό χαρακτηριστικό της περιοχής ΒΑΑ, είναι η σημαντική παρουσία πολιτιστικών - ιστορικών στοιχείων. Στο μεγαλύτερο τμήμα της η περιοχή ΒΑΑ εμπίπτει στα όρια προστασίας του αρχαιολογικού χώρου της παλιάς πόλης και πέραν των σημαντικών μνημείων, ιστορικών χώρων και χώρων σύγχρονης πολιτιστικής δημιουργίας, εντός της περιοχής ΒΑΑ, πέραν της Παλιάς Πόλης, καταγράφονται 95 διατηρητέα κτίρια από το ΥΠΟ και ΥΠΕΝ και 343 αξιόλογα σύμφωνα με καταγραφές του Δήμου και του ΤΕΕ/ΤΔΚ. Από αυτά τα στοιχεία πολιτιστικού - ιστορικού ενδιαφέροντος, λίγα αξιοποιούνται τουριστικά ως πόλοι έλξης και σημεία ενδιαφέροντος σε μεγάλο βαθμό γιατί δεν έχουν επαρκώς σηματοδοτηθεί και αναδειχθεί. Η ορθή σήμανση και ενημέρωση μπορεί να διευρύνει το ενδιαφέρον του επισκέπτη από την παλιά πόλη που τώρα είναι εγκλωβισμένος, σχεδόν στο σύνολο της περιοχής ΒΑΑ
2. Διατήρηση και ανάδειξη της αρχιτεκτονικής, πολιτιστικής και φυσικής κληρονομιάς κατά μήκος του πράσινου δικτύου διαδρομών πολιτισμού - τουρισμού	Κατά μήκος του δικτύου που συστηματοποιεί και οργανώνει την επίσκεψη στην περιοχή ΒΑΑ επιλέγονται συγκεκριμένα τοπόσημα-σημεία ενδιαφέροντος αρχιτεκτονικής, πολιτιστικής και φυσικής κληρονομιάς που σε συνδυασμό με αυτά που λειτουργούν ή έχουν ήδη δρομολογηθεί (μουσεία της Χαλέπας) μπορούν να αποτελέσουν τους νέους ισχυρούς πόλους έλξης της νεότερης πόλης των Χανίων.
3. Δημιουργία πεζοδρόμων και έργων υποδομής για την βελτίωση της προσβασιμότητας σε επιμέρους κόμβους του πράσινου δικτύου διαδρομών πολιτισμού	Στηριγμένο στις αρχές τις βιώσιμης κινητικότητας, στόχος είναι να δημιουργηθεί ένα δίκτυο το οποίο συγκεντρώνει-συνδέει την πλειονότητα των επιμέρους πόλων έλξης και το οποίο επιτρέπει τη διάχυση του επισκέπτη από την παλιά προς τη νέα πόλη με την ελάχιστη δυνατή επιβάρυνση του περιβάλλοντος και παράλληλα τη βελτίωση του περιβάλλοντος για τον κάτοικο-χρήστη.
4. Ενίσχυση υποδομών και χρήσης εναλλακτικών μέσων κυκλοφορίας κατά μήκος του πράσινου δικτύου	Ενίσχυση υποδομών σε συνδυασμό με την ενθάρρυνση χρήσης εναλλακτικών μέσων κυκλοφορίας επί του ανωτέρου δικτύου και ευρύτερα εντός της περιοχής ΒΑΑ
5. Ηλεκτρονικές υπηρεσίες στους τομείς πολιτισμού - τουρισμού και βιώσιμης κινητικότητας για την εξυπηρέτηση πολιτών και επισκεπτών.	Η δράση αυτή θα αξιοποιήσει υποδομές και τεχνογνωσία από προηγούμενα έργα στα οποία συμμετείχε ο Δήμος Χανίων: -Έργο «Πληροφοριακό σύστημα υπηρεσιών ηλεκτρονικής διακυβέρνησης του Δήμου Χανίων» Π.Ε.Π. Κρήτης 2000-2006 -Έργο «Εξειδικευμένες υπηρεσίες ηλεκτρονικής διακυβέρνησης για την εξυπηρέτηση του πολίτη» Ε.Π Κοινωνία της Πληροφορίας 2000-2006 -Έργο «Μητροπολιτικό Δίκτυο Οπτικών Ινών Δήμου Χανίων» Ε.Π Κοινωνία της Πληροφορίας 2000-2006. -Έργο "Ιστορική αναδρομή της πόλης των Χανίων και διαδραστικές εκπαιδευτικές εφαρμογές" Ε.Π Ψηφιακή Σύγκλιση 2007-2013 -Έργο «Αποκατάσταση κτιρίου πρώην Ρώσικου Στρατώνα για την στέγαση κέντρου αναβίωσης παραδοσιακών επαγγελματιών» Ε.Π Κρήτη & Νήσοι Αιγαίου 2007-2013 -Έργο «Ψηφιακές υπηρεσίες πληροφοριών κυκλοφορίας Μητροπολιτικών Δήμων Κρήτης» Ε.Π Ψηφιακή Σύγκλιση 2007-2013 (συμβασιопоιημένο όμως δεν ολοκληρώθηκε λόγω έκπτωσης του αναδόχου) -Έργο «Αξιοποίηση Τεχνολογιών Αιχμής στην πληρωμή χρήσης και διαχείριση δημόσιων παρκινγκ (Η-ΠΑΡΚ)» «Ευρωπαϊκή Εδαφική Συνεργασία» - Επιχειρησιακό Πρόγραμμα Διασυνοριακής Συνεργασίας Ελλάδας – Κύπρου 2007-2013» -Ευρωπαϊκό Πρόγραμμα "AGILE" FP7 -Ευρωπαϊκό Πρόγραμμα "SMART NETS" FP5



Δήμος Χανίων

	-Ευρωπαϊκό Πρόγραμμα “OMNI” FP5
6. Βελτίωση Ενεργειακής Απόδοσης σε Δημοτικά Κτίρια ή και εμβληματικά κτίρια φορέων μη ιδιωτικού χαρακτήρα	Η ΠΠ περιλαμβάνει το σύνολο των παλαιότερων και πιο ενεργοβόρων δημοτικών κτιρίων και παράλληλα σημαντικό αριθμό αξιόλογων ιστορικών κτιρίων που χρίζουν ενεργειακής αναβάθμισης αλλά με πολύ αυστηρούς όρους σε επίπεδο εγκαταστάσεων και υλικών. Αποτελεί λοιπόν το ιδανικό πεδίο πιλοτικών και υποδειγματικών δράσεων ενεργειακής αναβάθμισης
7. Ενίσχυση της Προστασίας του παράκτιου αστικού περιβάλλοντος	Η δράση λαμβάνει χώρα σε ακτές και παράκτια πρηνή αστικού περιβάλλοντος των οποίων η ευπάθεια και η τρωτότητα έγκειται τόσο στον κίνδυνο ανόδου της μέσης στάθμης της θάλασσας καθώς και στην εκδήλωση έντονων και ακραίων κυματικών καταστάσεων και ταυτόχρονα επηρεάζεται και από άλλους γεωμορφολογικούς παράγοντες όπως οι απότομες κλίσεις των πρηνών και τα γεωμηχανικά τους χαρακτηριστικά. Οι προτάσεις στοχεύουν στην αντιμετώπιση αστοχιών που έχουν προκληθεί από τους ανωτέρω παράγοντες στο παράκτιο μέτωπο όπως π.χ. η κατολίθωση στη περιοχή τέρμα Ηρώων Πολυτεχνείου, οι σπηλαιώσεις στον Ενετικό Λιμένα και δύναται να πλήξουν το φυσικό, ανθρωπογενές και δομημένο περιβάλλον ( υποδομές , έργα πολιτισμού) και βασικούς άξονες της τοπικής οικονομικής ανάπτυξης (τουρισμός) στην περιοχής παρέμβασης. Παράλληλα επιδιώκεται η άρση /μετριασμός της επίδρασης των ανωτέρω παραγόντων στο αστικό παράκτιο περιβάλλον , η αποτροπή της περαιτέρω υποβάθμισης και εν τέλει η προστασία του.
8. Ενίσχυση των μηχανισμών Αντιμετώπισης Σεισμικού Κινδύνου	Η προτεινόμενη Δράση λαμβάνει υπόψη τα χαρακτηριστικά του οικιστικού και ανθρωπογενούς περιβάλλοντος που χαρακτηρίζει την περιοχή των ΒΑΑ (Παλιά Πόλη, εμπορικό κέντρο, πλήθος ιστορικών κτηρίων, μεγάλη τουριστική επισκεψιμότητα, χωροθέτηση ζωτικών Υπηρεσιών του Δημόσιου Τομέα εντός αυτής) τα οποία σε συνδυασμό με την υψηλή σεισμικότητα της ευρύτερης περιοχής της Κρήτης, καθιστούν αναγκαία την υλοποίηση δράσεων για την διαχείριση εκτάκτων καταστάσεων λόγω σεισμών και επαγόμενων σε αυτό φαινομένων σύμφωνα με τις τεχνικές προδιαγραφές που έχουν εκπονηθεί από καθ' ύλην αρμόδιους φορείς ( πχ Γενική Γραμματεία Πολιτικής Προστασίας, ΟΣΑΠ) Συγκεκριμένα, υλοποιεί τις υποχρεώσεις του Δήμου που αφορούν στην οργάνωση των χώρων καταφυγής του πληθυσμού μετά από σεισμό όπως αυτές απορρέουν από το γενικότερο θεσμικό πλαίσιο της Πολιτικής Προστασίας και εξειδικεύονται μέσω του Σχεδίου Οργάνωσης Χώρων Καταφυγής μετά από Σεισμό του Δήμου Χανίων , των μνημονίων ενεργειών του Δήμου και του υπό εκπόνηση Επιχειρησιακού Σχεδίου Πολιτικής Προστασίας. Επιπλέον αντιμετωπίζει και ειδικότερα – εξειδικευμένα θέματα που δύναται να προκύψουν μετά από ένα καταστροφικό σεισμικό γεγονός ή/και ένα τεχνολογικό ατύχημα όπως η διαχείριση των αποβλήτων και έχουν ιδιαίτερο ενδιαφέρον λόγω των προαναφερόμενων ιδιαιτεροτήτων της περιοχής επέμβασης . Η ρύθμιση των ανωτέρω θεμάτων προ- καταστροφικά βελτιώνει την απόκριση του μηχανισμού πολιτικής προστασίας στη φάση επέμβασης, αντιμετώπισης και αρωγής στην πληγείσα κοινότητα.
9. Ενίσχυση των μηχανισμών Αντιμετώπισης Φυσικών Καταστροφών & Δράσεις Ενημέρωσης – Ευαισθητοποίησης του Κοινού σε θέματα Περιβαλλοντικών Κινδύνων & Πολιτικής Προστασίας	Η Δράση στοχεύει στη βελτίωση της επιχειρησιακής ετοιμότητας των υφιστάμενων Δομών του Δήμου στον τομέα της Πολιτικής Προστασίας ( όπως ο Δημοτικός Πυροσβεστικός Σταθμός) και στην ενδυνάμωση της συνεργασίας μεταξύ των τοπικών φορέων πολιτικής προστασίας ( πυροσβεστική Υπηρεσία, εθελοντές) στη φάση της πρόληψης και αντιμετώπισης των φυσικών καταστροφών, λαμβάνοντας υπόψη πρωτίστως τα ιδιαίτερα χαρακτηριστικά της περιοχής παρέμβασης των Β.Α.Α και συγκεκριμένα την έντονη τουριστική, οικιστική και εμπορική δραστηριότητα που αναπτύσσεται σε συνδυασμό με τα πολεοδομικά χαρακτηριστικά της ( πυκνός οικιστικός ιστός, παλιά πόλη) .



	<p>Προτείνεται η υλοποίηση πράξεων που αφορούν στην προμήθεια εξοπλισμού για πρόληψη, άμεση επέμβασης και ανάπτυξης εφεδρείας στην φάση της βραχείας αποκατάστασης – αρωγής και στην κατάρτιση συστημάτων και εξειδικευμένων σχεδίων για τη βελτίωση της απόκρισης του μηχανισμού πολιτικής προστασίας με στόχο τη μείωση των χρόνων απραξίας αυτού.</p> <p>Υλοποιεί την υποχρέωση του Δήμου, ως φορέας Πολιτικής Προστασίας σε τοπικό επίπεδο, να συμβάλει στην ενημέρωση του κοινού σε θέματα περιβαλλοντικών κινδύνων και πολιτικής προστασίας μέσω διανομής έντυπου και ψηφιακού ενημερωτικού υλικού και εν γένει να μεριμνά για την διάχυση της πληροφορίας και ευαισθητοποίηση των πολιτών και των επισκεπτών της περιοχής του.</p> <p>Παράλληλα προτίθεται να αξιοποιεί τις δυνατότητες της σύγχρονης τεχνολογίας προς την κατεύθυνση της δυναμικής και αδιάλειπτης ενημέρωσης των αρμοδίων φορέων και του κοινού για τους περιβαλλοντικούς κινδύνους και τις επιπτώσεις από την κλιματική αλλαγή στην περιοχή επέμβασης, σε εναρμόνιση με τον Εθνικό Σχεδιασμό για την κλιματική αλλαγή και το σύμφωνο των δημάρχων</p>
<p>10. Δράσεις πρόληψης δημιουργίας αποβλήτων, ανακύκλωσης και πιλοτικές καινοτόμες εφαρμογές διαχείρισης απορριμμάτων στο πλαίσιο του Τοπικού Σχεδίου Αποκεντρωμένης Διαχείρισης Στερεών Αποβλήτων του Δήμου Χανίων</p>	<p>Η προστασία του περιβάλλοντος και η καθαριότητα της πόλης αποτελούν κοινωνικά αγαθά άμεσης προτεραιότητας για κάθε ευνομούμενη πολιτεία. Συγχρόνως, μία αποδοτική οικονομία (και κοινωνία) πρέπει να συμβαδίζει με την αειφόρο χρήση των φυσικών πόρων και μία βιώσιμη παραγωγή αποβλήτων.</p> <p>Για να τεθεί τέρμα στην ανεξέλεγκτη εκμετάλλευση των φυσικών πόρων της πόλης (αέρας, νερό, έδαφος, ηχητικό περιβάλλον, ζωτικός χώρος κλπ.), η διαχείριση της αστικής ανάπτυξης οφείλει σήμερα να εντάσσει τις οικονομικές και οικολογικές απαιτήσεις στη λογική της αειφόρου και βιώσιμης ανάπτυξης. Συγχρόνως, μία πόλη πρέπει να παρέχει στους κατοίκους της, αλλά και στους επισκέπτες της, ένα περιβάλλον υψηλής ποιότητας, στο οποίο θα μπορεί κανείς να ζει χωρίς να διατρέχει κίνδυνο η υγεία του, καθώς η προστασία του περιβάλλοντος και η καθαριότητα της πόλης αποτελούν κοινωνικά αγαθά άμεσης προτεραιότητας για κάθε ευνομούμενη πολιτεία.</p> <p>Συνεπώς, η πρόληψη δημιουργίας αποβλήτων ή, έστω, η εναλλακτική διαχείρισή τους, αποτελεί κοινωνική ανάγκη αλλά και απαίτηση σε κάθε προηγμένη κοινωνία. Μέσω της δράσης που προτείνεται, εκτός της εξοικονόμησης φυσικών, μη ανεξάντλητων, πόρων γεγονός που συμβάλει στην αειφόρο ανάπτυξη εν γένει, διασφαλίζεται και η ποιότητα του περιβάλλοντος σε τοπικό επίπεδο και η βελτίωση των συνθηκών δημόσιας υγιεινής.</p> <p>Ειδικότερα, η «εφαρμογή προγραμμάτων πρόληψης της παραγωγής αποβλήτων» και ορθής περιβαλλοντικής διαχείρισής τους συμβάλει στη βιώσιμη ανάπτυξη σε όρους περιβαλλοντικούς, που αποτελεί μία από τις συνιστώσες του Σχεδίου Βιώσιμης Αστικής Ανάπτυξης του Δήμου Χανίων.</p> <p>Για παράδειγμα, η υλοποίηση ενός συνεκτικού προγράμματος εξειδικευμένων δράσεων ενημέρωσης, ευαισθητοποίησης και επιβράβευσης των κατοίκων και επιχειρηματιών στην Περιοχή Παρέμβασης που προτείνεται, στοχεύει να αντιμετωπίσει την καταγεγραμμένη αδυναμία «Ανεπαρκής περιβαλλοντική συνείδηση» (όπως παρουσιάζεται στην ενότητα Α.5.1.4.6) και να εδραιώσει μια διαδικασία «συνεργασίας» των καθ' ύλην αρμόδιων φορέων για τη διαχείριση των Αστικών Στερεών Αποβλήτων (ΑΣΑ) με τον ιδιωτικό τομέα στην Περιοχή.</p> <p>Σημειώνεται ότι η αρωγή του ΕΒΕ Χανίων, του Συλλόγου Ενοικιαζόμενων Δωματίων, του Σωματείου Ξενοδοχοϋπαλλήλων κ.ά. φορέων του «τουριστικού προϊόντος», για την υλοποίηση της προτεινόμενης Δράσης, έχει ήδη διασφαλισθεί κατά τη διαδικασία της Δημόσιας Διαβούλευσης του Σχεδίου Στρατηγικής Βιώσιμης Αστικής Ανάπτυξης του Δήμου Χανίων.</p> <p>Επιπλέον, η παρούσα Δράση αφορά σε «υλοποίηση δράσεων και έργων για προώθηση της επαναχρησιμοποίησης και της χωριστής συλλογής ρευμάτων προς επίτευξη ανακύκλωσης υψηλής ποιότητας, συμπεριλαμβανομένης της</p>





	<p>κομποστοποίησης βιοαποβλήτων (στο ΕΜΑΚ Χανίων)» γιατί επιδιώκεται η ανάδειξη πιλοτικών δράσεων ανακύκλωσης και κομποστοποίησης, όπως παρουσιάζεται στην ενότητα Α.5.1.4.6.</p> <p>Ειδικότερα, η Δράση αποσκοπεί σε ανάπτυξη συστημάτων διαχείρισης και υποδομής για επίτευξη βραχυπρόθεσμων αποτελεσμάτων με μακροπρόθεσμη αξιοπιστία, μέσω της ενίσχυσης της προσπάθειας συνεχούς βελτίωσης των προσφερόμενων υπηρεσιών και υποδομών στους δημότες, κατοίκους, επισκέπτες και τους επαγγελματίες που δραστηριοποιούνται στην περιοχή παρέμβασης.</p>
<p>11. «Κοινωνική Ενδυνάμωση»</p>	<p>Το ποσοστό ανεργίας για το 2011 αλλά και ο ρυθμός μεταβολής 2001 - 2011, στην περιοχή ΒΑΑ είναι μεγαλύτερα από εκείνα που καταγράφονται στην Αστική Περιοχή, στον Δήμο Χανίων και στην Περιφέρεια Κρήτης. Επισημαίνεται επίσης ότι στην περιοχή ΒΑΑ το ποσοστό απασχόλησης 2011 στις κατασκευές αλλά και στον τουρισμό - εμπόριο, υπερβαίνει τα αντίστοιχα ποσοστά για την Αστική Περιοχή, τον Δήμο Χανίων και την Περιφέρεια Κρήτης. Η ποσοστιαία απασχόληση στις κατασκευές έχει ανοδική τάση στο διάστημα 2001 - 2011 μεγαλύτερη από της Αστικής Περιοχής, με τον Δήμο και την Περιφέρεια να εμφανίζουν πτωτική τάση. Αντίστοιχα η ποσοστιαία απασχόληση στον τουρισμό - εμπόριο έχει επίσης ανοδική τάση μεγαλύτερη από εκείνη της αστικής περιοχής, μικρότερη όμως από του Δήμου και της Περιφέρειας. Επισημαίνεται ότι στα επόμενα χρόνια, οι αυξημένες απαιτήσεις για βιοκλιματικές παρεμβάσεις, αλλά και η ανάπτυξη νέων μορφών τουρισμού σε εφαρμογή της Έξυπνης Εξειδίκευσης για την Περιφέρεια Κρήτης, θα δημιουργήσουν σημαντικές ευκαιρίες απασχόλησης αλλά και απαιτήσεις για εξειδίκευση των απασχολουμένων στις κατασκευές και στον τουρισμό, εστίαση, αναψυχή.</p> <p>Η παρούσα Δράση αποσκοπεί στην εφαρμογή ενός Τοπικού Σχεδίου για την Απασχόληση που θα εξασφαλίζει την προώθηση στην απασχόληση, συγκεκριμένων ομάδων – στόχων, που θα προκύπτει ως αποτέλεσμα διάγνωσης εξειδικευμένων τοπικών αναγκών και ανάδειξης των αναπτυξιακών δυνατοτήτων στην περιοχή παρέμβασης.</p> <p>Σημειώνεται ότι η τεκμηρίωση της Δράσης βασίστηκε σε μελέτες και έρευνες που έχουν εκπονηθεί και συγκεκριμένα στην «Αξιολόγηση διαφοροποιημένων τύπων χωρικών ενότητων και στρατηγικού πλαισίου για την ολοκληρωμένη χωρική ανάπτυξη του Δήμου Χανίων» (Παραδοτέα 1 και 2) και στην υλοποίηση Έρευνας Πεδίου στις επιχειρήσεις του Δήμου Χανίων (Μέρος 1 και 2), οι οποίες αναδεικνύουν τις ανάγκες της υπάρχουσας τοπικής επιχειρηματικής κοινότητας, τον τρόπο που αυτές θα καλυφθούν καθώς και τις αναπτυξιακές δυνατότητες της περιοχής παρέμβασης, που θα αποτελέσουν τη βάση για την υποστήριξη και ενίσχυση νέων επιχειρηματιών και ανάδειξη νέων βιώσιμων πεδίων επιχειρηματικής δραστηριότητας, καθώς και στους τομείς προτεραιότητας της στρατηγικής "Έξυπνης Εξειδίκευσης" Κρήτης</p>
<p>12. «Κοινωνικό Επιχειρείν»</p>	<p>Το ποσοστό των απασχολουμένων επί των οικονομικά ενεργών 2001 και 2011 για τον Δήμο, την Αστική Περιοχή των Χανίων και την ΠΠ ΒΑΑ, είναι περίπου ίσος με εκείνο της Περιφέρειας για το 2001. Η εικόνα αλλάζει το 2011, όπου για μεν τον Δήμο, το ποσοστό είναι περίπου ίδιο με εκείνο της Περιφέρειας, μειώνεται όμως το ποσοστό για την Αστική Περιοχή των Χανίων και ακόμη περισσότερο για την ΠΠ ΒΑΑ. Στη Δημοτική Ενότητα Χανίων που ταυτίζεται με την Αστική Περιοχή η μείωση υπερβαίνει το μέσο όρο του Δήμου και της Περιφέρειας. Ακόμη μεγαλύτερη μείωση καταγράφεται στην ΠΠ ΒΑΑ. Όσον αφορά την ανεργία, το ποσοστό των ανέργων το 2011 είναι μεγαλύτερο από εκείνο της Περιφέρειας για την Αστική Περιοχή των Χανίων και την ΠΠ ΒΑΑ, ενώ του Δήμου υπολείπεται από της Περιφέρειας. Η μεταβολή του ποσοστού ανεργίας 2001 – 2011, είναι αυξητική για την Περιφέρεια, τον Δήμο, την Αστική Περιοχή των Χανίων και την ΠΠ ΒΑΑ, με το μεγαλύτερο ποσοστό να καταγράφεται στην ΠΠ ΒΑΑ.</p>



	<p>Η παρούσα Δράση αφορά στην δημιουργία ενός ευνοϊκού περιβάλλοντος για την ανάπτυξη της κοινωνικής επιχειρηματικότητας στην περιοχή παρέμβασης ΒΑΑ Χανίων με κύριους στόχους την ενίσχυση της απασχόλησης και την καταπολέμηση της φτώχειας και του κοινωνικού και εργασιακού αποκλεισμού ειδικών ομάδων στόχων όπως οι άνεργοι νέοι, οι νέοι επιστήμονες, οι γυναίκες, κ.λπ., την ενδυνάμωση της ανάπτυξης και της κοινωνικής συνοχής σε τοπικό επίπεδο, με την αξιοποίηση των ιδιαίτερων χαρακτηριστικών της περιοχής με πρωτοβουλίες στους τομείς του πολιτισμού, του τουρισμού, του περιβάλλοντος, της διατήρησης παραδοσιακών δραστηριοτήτων κ.ά.</p>
<p>13. Αύξηση εφαρμογών ΤΠΕ στους τομείς προτεραιότητας της RISCrete με έμφαση στο Τουριστικό-Πολιτιστικό Σύμπλεγμα</p>	<p>Με βάση τα χαρακτηριστικά των επιχειρήσεων στην Περιοχή Παρέμβασης, βασική επιδίωξη της Στρατηγικής Βιώσιμης Αστικής Ανάπτυξης του Δήμου Χανίων είναι η υιοθέτηση καινοτόμων εφαρμογών ΤΠΕ από τις Επιχειρήσεις, με σκοπό τη διεύρυνση των αγορών και την αξιοποίηση ευκαιριών επιχειρηματικής ανάπτυξης και απασχόλησης σε δυναμικούς κλάδους της Περιφερικής RIS, με έμφαση στον Τουρισμό-πολιτισμό.</p> <p>Στο πλαίσιο αυτό η εισαγωγή και χρήση ΤΠΕ θα ενισχύσει την ανταγωνιστικότητα των επιχειρήσεων και την εξωστρέφειά τους.</p>
<p>14. Ενέργειες ενίσχυσης της εξωστρέφειας επιχειρήσεων σε κλάδους υψηλής προστιθέμενης στους τομείς προτεραιότητας της RISCrete</p>	<p>Οι επιχειρήσεις που δραστηριοποιούνται στην περιοχή παρέμβασης σε Τομείς Εξειδίκευσης της Περιφερειακής RIS ενισχύονται για δράσεις τεχνολογικής αναβάθμισης, εισαγωγής καινοτομιών στην επιχειρηματική τους δραστηριότητα, για την ενδυνάμωση των διαδικασιών παραγωγής ανταγωνιστικών προϊόντων και υπηρεσιών, για την υλοποίηση ενεργειών προώθησης και εξωστρέφειας και για την ανάπτυξη ενός ολοκληρωμένου επιχειρησιακού σχεδιασμού μάρκετινγκ ώστε να μπορούν, όχι μόνο να διεκδύσουν, αλλά και, να εδραιωθούν και στις διεθνείς αγορές.</p>

<b>Γ.3.2.2 Συνεκτικότητα των δράσεων</b>	
<b>Δράση</b>	<b>Συμπληρωματικότητα με άλλες δράσεις της ΒΑΑ ή άλλες δράσεις από άλλες πηγές χρηματοδότησης ή ήδη υλοποιημένες από το 2000-2015</b>
<p>1. Δράσεις σήμανσης και ενημέρωσης για τη θέση και το περιεχόμενο των πολιτιστικών - ιστορικών και φυσικών πόρων</p>	<p>Σχετίζεται με το σύνολο των δράσεων του άξονα 1 και ιδιαίτερα με την δημιουργία του πράσινου δικτύου πολιτισμού – τουρισμού και την πλατφόρμα πολιτιστικών και θεματικών διαδρομών με τη χρήση διαδραστικών και διαδικτυακών συστημάτων και εφαρμογών.</p>
<p>2. Διατήρηση και ανάδειξη της αρχιτεκτονικής, πολιτιστικής και φυσικής κληρονομιάς κατά μήκος του πράσινου δικτύου διαδρομών πολιτισμού - τουρισμού</p>	<p>Η ανάγκη για την ανάδειξη – αξιοποίηση στοιχείων της ιστορικής – πολιτιστικής κληρονομιάς συναρτάται με το ότι από τους βασικούς λόγους που επιλέγεται η Κρήτη και η περιοχή ως τόπος προορισμού είναι η ιστορία και ο πολιτισμός της. Στην περιοχή ΒΑΑ, σύμφωνα με τα επίσημα στοιχεία της ΕΛΣΤΑΤ για το 2015, εντοπίζονται 2 ισχυροί πόλοι συγκέντρωσης επισκεπτών, το Αρχαιολογικό Μουσείο Χανίων και το Ναυτικό Μουσείο Χανίων με 48.000 και 46.000 επισκέπτες σε ετήσια βάση αντίστοιχα. Με την επικείμενη έναρξη λειτουργίας του Νέου Αρχαιολογικού Μουσείου στην Χαλέπα, μια πρώτη βασική επιδίωξη είναι η ενίσχυση του πολιτιστικού – τουριστικού προϊόντος της Παλιάς Πόλης ώστε να μην μειωθεί η επισκεψιμότητα στην περιοχή της Παλιάς Πόλης. Μια δεύτερη επιδίωξη είναι η συνδυασμένη ενίσχυση της επισκεψιμότητας με παρεμβάσεις ανάδειξης πολιτιστικών χαρακτηριστικών στην περιοχή ΒΑΑ, με ζώνες αιχμής τόσο την παλιά πόλη όσο και την Χαλέπα.</p>



## Δήμος Χανίων

<p>3. Δημιουργία πεζοδρόμων και έργων υποδομής για την βελτίωση της προσβασιμότητας σε επιμέρους κόμβους του πράσινου δικτύου διαδρομών πολιτισμού</p>	<p>Όπως φαίνεται και στον χάρτη αποτελεί συνέχεια πεζοδρομήσεων και διαπλατυνσεων πεζοδρομίων που έχουν υλοποιηθεί μέσα από τα προγράμματα προηγούμενων Προγραμματικών Περιόδων και ίδιους πόρους του δήμου ενώ υπάρχει και υλοποιείται επί του παρόντος ευρύτερη μελέτη που περιλαμβάνει και περιοχές εκτός ΒΑΑ και έχει συμπεριληφθεί κονδύλι στον προϋπολογισμό του Δήμου για του 2017 προκειμένου να υλοποιηθεί κι άλλο τμήμα του συνολικού σχεδιασμού.</p> <p>Πρόκειται για την χωρική υλοποίηση του δικτύου που προωθείται μέσα από σήμανση, ενημέρωση και ΤΠΕ και έχει ως βασική προτεραιότητα την συνδυασμένη ανάδειξη φυσικών, πολιτιστικών και ιστορικών πόρων, με βασικές αναφορές την Παλιά Πόλη, το παράκτιο μέτωπο και την Χαλέπα καθώς και την διεπαφή της Παλιάς Πόλης με το νεότερο τμήμα</p>
<p>4. Ενίσχυση υποδομών και χρήσης εναλλακτικών μέσων κυκλοφορίας κατά μήκος του πράσινου δικτύου</p>	<p>Σχετίζεται με την επέκταση του πολύ επιτυχημένου δικτύου δημοτικών ποδηλάτων που υλοποιήθηκε το 2015 και ενισχύει τους όρους βιώσιμης κινητικότητας εντός της περιοχής ΒΑΑ</p>
<p>5. Ηλεκτρονικές υπηρεσίες στους τομείς πολιτισμού - τουρισμού και βιώσιμης κινητικότητας για την εξυπηρέτηση πολιτών και επισκεπτών..</p>	<p>Η δράση αυτή θα αξιοποιήσει υποδομές και τεχνογνωσία από προηγούμενα έργα στα οποία συμμετείχε ο Δήμος Χανίων:</p> <ul style="list-style-type: none"> <li>-Έργο «Πληροφοριακό σύστημα υπηρεσιών ηλεκτρονικής διακυβέρνησης του Δήμου Χανίων» Π.Ε.Π. Κρήτης 2000-2006</li> <li>-Έργο «Εξειδικευμένες υπηρεσίες ηλεκτρονικής διακυβέρνησης για την εξυπηρέτηση του πολίτη» Ε.Π Κοινωνία της Πληροφορίας 2000-2006</li> <li>-Έργο «Μητροπολιτικό Δίκτυο Οπτικών Ινών Δήμου Χανίων» Ε.Π Κοινωνία της Πληροφορίας 2000-2006.</li> <li>-Έργο "Ιστορική αναδρομή της πόλης των Χανίων και διαδραστικές εκπαιδευτικές εφαρμογές" Ε.Π Ψηφιακή Σύγκλιση 2007-2013</li> <li>-Έργο «Αποκατάσταση κτιρίου πρώην Ρώσικου Στρατώνα για την στέγαση κέντρου αναβίωσης παραδοσιακών επαγγελμάτων» Ε.Π Κρήτη &amp; Νήσοι Αιγαίου 2007-2013</li> <li>-Έργο «Ψηφιακές υπηρεσίες πληροφοριών κυκλοφορίας Μητροπολιτικών Δήμων Κρήτης» Ε.Π Ψηφιακή Σύγκλιση 2007-2013 (συμβασιολογημένο όμως δεν ολοκληρώθηκε λόγω έκπτωσης του αναδόχου)</li> <li>-Έργο «Αξιοποίηση Τεχνολογιών Αιχμής στην πληρωμή χρήσης και διαχείριση δημόσιων παρκινγκ (Η-ΠΑΡΚ)» «Ευρωπαϊκή Εδαφική Συνεργασία» - Επιχειρησιακό Πρόγραμμα Διασυνοριακής Συνεργασία Ελλάδας – Κύπρου 2007-2013»</li> <li>-Ευρωπαϊκό Πρόγραμμα "AGILE" FP7</li> <li>-Ευρωπαϊκό Πρόγραμμα "SMART NETS" FP5</li> <li>-Ευρωπαϊκό Πρόγραμμα "OMNI" FP5</li> </ul>
<p>6. Βελτίωση Ενεργειακής Απόδοσης σε Δημοτικά Κτίρια ή και εμβληματικά κτίρια φορέων μη ιδιωτικού χαρακτήρα</p>	<p>Κτίρια τα οποία είτε θα αποτελέσουν πρότυπες επεμβάσεις σε εμβληματικά κελύφη του δικτύου είτε θα έχουν σημαντικά οφέλη για την κοινότητα και θα συσχετισθούν με τις δράσεις της ανακύκλωσης προκειμένου να συμβάλουν στην ενίσχυση της περιβαλλοντικής συνείδησης αυτής.</p>
<p>7. Ενίσχυση της Προστασίας του παράκτιου αστικού περιβάλλοντος</p>	<p>Η προστασία του παράκτιου περιβάλλοντος αποτελεί ένα βασικό πυλώνα επέμβασης για τον μετριασμό των επιπτώσεων της κλιματικής αλλαγής, όπως έχουν καταγραφεί σε μελέτες και στον Εθνικό Στρατηγικό Σχέδιο για την κλιματική αλλαγή. Σε συνδυασμό με την δράση 20 αποτελούν ένα ολοκληρωμένο πλαίσιο αντιμετώπισης των κινδύνων και των επιπτώσεων τους στην περιοχή επέμβασης των ΒΑΑ .</p>
<p>8. Ενίσχυση των μηχανισμών Αντιμετώπισης Σεισμικού Κινδύνου</p>	<p>Η δράση λειτουργεί συμπληρωματικά ως προς τις 18 και 20 που αναφέρονται στους κινδύνους συσχετιζόμενους με την κλιματική αλλαγή , καλύπτοντας και τον τομέα των λοιπών κινδύνων ( σεισμοί, τεχνολογικά ατυχήματα), δημιουργώντας ένα ολοκληρωμένο πλαίσιο αναβάθμισης της πολιτικής προστασίας για την περιοχή παρέμβασης.</p> <p>Υλοποιεί το τμήμα του Σχεδίου Οργάνωσης Χώρων Καταφυγής του πρώην Δήμου</p>



	<p>Χανίων, σε ότι αφορά στην περιοχή επέμβασης των ΒΑΑ, όπως αυτό έχει συνταχθεί από το ΤΕΕ Δυτ. Κρήτης σε συνεργασία με την πρώην Ν.Α. Χανίων (2006) Έχει συνάφεια με πρόταση που έχει υποβληθεί από το Δήμο και το ΤΕΙ Κρήτης (εργαστήριο Σεισμολογίας) στα πλαίσια του INTERREG Ελλάδα- Κύπρος και αφορά στην « Ανάπτυξη και πιλοτική λειτουργία Ολοκληρωμένου Συστήματος αποτίμησης πιθανών ζημιών σε αστικό περιβάλλον και υποδομές μετά από Σεισμό».</p>
<p>9. Ενίσχυση των μηχανισμών Αντιμετώπισης Φυσικών Καταστροφών &amp; Δράσεις Ενημέρωσης – Ευαισθητοποίησης του Κοινού σε θέματα Περιβαλλοντικών Κινδύνων &amp; Πολιτικής Προστασίας</p>	<p>Η προτεινόμενη δράση αποτελεί συμπλήρωση της δράσης 7, καλύπτοντας το πεδίο ενίσχυσης των μηχανισμών πολιτικής προστασίας που σχετίζεται με την κλιματική αλλαγή και δημιουργώντας, από κοινού, ένα ολοκληρωμένο πλαίσιο διαχείρισης κινδύνων πολιτικής προστασίας. Σχετίζεται με δράσεις της προγραμματικής περιόδου 2007-2014 που έλαβαν χώρα στην περιοχή παρέμβασης των ΒΑΑ όπως το Αυτόνομο Σύστημα Πυρόσβεσης στην Παλιά Πόλη.</p> <p>Λειτουργεί συμπληρωματικά σε σχέση με τη δράση 8 αντλώντας στοιχεία από υποέργα που θα υλοποιηθούν σε αυτήν (π.χ. οργάνωση χώρων υποδοχής – καταφυγής πληθυσμού μετά από φυσική καταστροφή), τα οποία αφορούν στην τοπική κοινότητα και μέσω της παρούσας δράσης επιτυγχάνεται η διάχυση της πληροφορίας και γνώσης που θα αποκτηθεί για την ενημέρωση – ευαισθητοποίηση του πληθυσμού, των εργαζομένων και των εμπλεκόμενων φορέων.</p>
<p>10. Δράσεις επαναχρησιμοποίησης, πρόληψης δημιουργίας αποβλήτων και ανακύκλωσης στο πλαίσιο του ΠΕΣΔΑΚ και Δημιουργία πράσινων σημείων τοπικής εμβέλειας με προσβασιμότητα στα ΑμΕΑ</p>	<p>Η προτεινόμενη Δράση θα περιλαμβάνει, μεταξύ άλλων, πράξεις/υποέργα που θα αποτελούν «συνέχεια» της πράξης με τίτλο: «Δράσεις Διαλογής &amp; Ανακύκλωσης παραγόμενων Απορριμμάτων – Συλλογή Πόρτα-Πόρτα», Κωδικός πράξης (ΟΠΣ): 302910, που υλοποιήθηκε στο πλαίσιο του Επιχειρησιακού Προγράμματος «Κρήτης και Νήσων Αιγαίου 2007-2013» (άξονας προτεραιότητας 7- «Αειφόρος Ανάπτυξη και Ποιότητα Ζωής στην Περιφέρεια Κρήτης») που συγχρηματοδοτείται από το Ευρωπαϊκό Ταμείο Περιφερειακής Ανάπτυξης (ΕΤΠΑ) και από Εθνικούς Πόρους στο πλαίσιο του «Ολοκληρωμένου Σχεδίου Αστικής Ανάπτυξης παλιάς πόλης Χανίων».</p> <p>Επίσης, σχεδιάζεται και προτείνεται να είναι σε συνέργεια με την προτεινόμενη Δράση, της επενδυτικής προτεραιότητας 4γ), του πεδίου παρέμβασης «013. Ενεργειακή απόδοση με ανακαίνιση της δημόσιας υποδομής, έργα επίδειξης και υποστηρικτικά μέτρα» που αφορά στην ενεργειακή αναβάθμιση δημόσιων/δημοτικών χώρων (π.χ. Δημοτικό Σχολείο στη Νέα Χώρα και Δημοτικό Γηροκομείο Χανίων).</p>
<p>11.«Κοινωνική Ενδυνάμωση»</p>	<p>Η Δράση είναι συμπληρωματική της Δράσης «ΚΟΙΝΩΝΙΚΟ ΕΠΙΧΕΙΡΕΙΝ» που προτείνεται στα πλαίσια της επενδυτικής προτεραιότητας 9ν αφού και οι δύο στοχεύουν στη βελτίωση των συνθηκών πρόσβασης στην απασχόληση ειδικών ομάδων στόχου, όπως οι νέοι, οι μακροχρόνια άνεργοι, οι γυναίκες κ.λπ.</p> <p>Έμμεσα είναι συμπληρωματική με τις Δράσεις των Επενδυτικών Προτεραιοτήτων 2β και 3γ, με στόχο την ενίσχυση της τοπικής επιχειρηματικότητας, σε κλάδους προτεραιότητας της Έξυπνης Εξειδίκευσης Περιφέρειας Κρήτης.</p>
<p>12. «Κοινωνικό Επιχειρείν»</p>	<p>Η Δράση είναι συμπληρωματική της Δράσης «Κοινωνική Ενδυνάμωση», που προτείνεται στα πλαίσια της επενδυτικής προτεραιότητας 9ι, αφού και οι δύο στοχεύουν στη βελτίωση των συνθηκών πρόσβασης στην απασχόληση ανέργων και ειδικών ομάδων στόχου, όπως οι νέοι, οι μακροχρόνια άνεργοι, οι γυναίκες κ.λπ.</p> <p>Έμμεσα είναι συμπληρωματική με τις Δράσεις των Επενδυτικών Προτεραιοτήτων 2β και 3γ, με στόχο την ενίσχυση της τοπικής επιχειρηματικότητας, σε κλάδους προτεραιότητας της Έξυπνης Εξειδίκευσης Περιφέρειας Κρήτης.</p> <p>Επιπλέον, αποτελεί συνέχεια της προσπάθειας που έχει ξεκινήσει ο Δήμος Χανίων για τη δημιουργία ενός ευνοϊκού περιβάλλοντος για την ανάπτυξη της κοινωνικής επιχειρηματικότητας. Πιο συγκεκριμένα, ο Δήμος Χανίων μετείχε ως εταίρος σε 2 Αναπτυξιακές Συμπράξεις, ΤΟΠΕΚΟ "ΧΑΝΙΑ ΣΥΝ- ΕΡΓΑΣΙΑ" για την προώθηση στην απασχόληση ευάλωτων κοινωνικών ομάδων, ΤΟΠΣΑ ΑΣ "ΧΑΝΙΑ ΑΠΑΣΧΟΛΗΣΗ" για την προώθηση στην απασχόληση ανέργων εγγεγραμμένων στα μητρώα ανεργίας του ΟΑΕΔ και νέων επιστημόνων.</p>



13.Αύξηση εφαρμογών ΤΠΕ στους τομείς προτεραιότητας της RISCrete με έμφαση στο Τουριστικό-Πολιτιστικό Σύμπλεγμα	Η Δράση αποτελεί συμπληρωματική δράση της προτεινόμενης δράσης στην επενδυτική προτεραιότητα 3γ και, επιπλέον, μπορεί να δράσει συμπληρωματικά στις σχετικές δράσεις που προτείνονται στο παρόν Σχέδιο BAA για την αντιμετώπιση του κυκλοφοριακού προβλήματος και την ενίσχυση της βιώσιμης κινητικότητας.
14. Ενέργειες ενίσχυσης της εξωστρέφειας επιχειρήσεων σε κλάδους υψηλής προστιθέμενης στους τομείς προτεραιότητας της RISCrete	Η Δράση αποτελεί συμπληρωματική δράση της προτεινόμενης δράσης στην επενδυτική προτεραιότητα 2β, ώστε να επιτευχθεί η «Ενίσχυση της Καινοτομίας Τεχνολογικής και μη» στις επιχειρήσεις στην περιοχή παρέμβασης.
<b>Κείμενο σχολιασμού – επεξήγησης</b>	
<p>Πέραν των προαναφερομένων ανά κατηγορία δράσης σε ότι αφορά την συμπληρωματικότητα, σημειώνεται ότι επιδιώκεται και χωρική συνέργεια των δράσεων. Επίσης:</p> <ul style="list-style-type: none"> <li>• η δράση 1,2 δρα συμπληρωματικά και με πιλοτικές / καινοτόμες παρεμβάσεις διαχείρισης επισκεπτών σε ιστορικά ή/και οικονομικά ή/και πολιτιστικά κέντρα πόλεων που εμφανίζουν αυξανόμενες τάσεις επισκεψιμότητας και συνδυάζουν τουριστικές και πολιτιστικές λειτουργίες, που επιδιώκεται να χρηματοδοτηθούν στο πλαίσιο της ΕΠ βίν του ΥΜΕΠΕΡΑ.</li> <li>• η δράση 6 δρα συμπληρωματικά με δράσεις για :             <ul style="list-style-type: none"> <li>✓ βελτίωση της ενεργειακής απόδοσης σε εμβληματικά δημόσια κτίρια που συμβάλουν στην πολιτιστική, τουριστική ανάπτυξη κατά μήκος των αξόνων παρέμβασης που επιδιώκεται να χρηματοδοτηθούν από την ΕΠ 4c του ΥΜΕΠΕΡΑΑ</li> <li>✓ εφαρμογή καθαρών τεχνολογιών που συμβάλλουν στην μείωση των εκπομπών CO<sub>2</sub>, σε επιχειρήσεις που επιδιώκεται να χρηματοδοτηθούν στο πλαίσιο της ΕΠ 4b του ΕΠΑΝΕΚ 2014 – 2020</li> <li>✓ βιοκλιματικές παρεμβάσεις, στον οικιακό και τριτογενή τομέα, που επιδιώκεται να χρηματοδοτηθούν στο πλαίσιο της ΕΠ 4c του ΕΠΑΝΕΚ 2014 – 2020, με παράλληλη αξιοποίηση και άλλων πηγών χρηματοδότησης, όπως το Πράσινο Ταμείο, μέρος του προστίμου των αυθαιρέτων που μπορεί σύμφωνα με τη κείμενη νομοθεσία να διατίθεται για την αναβάθμιση των κτιρίων</li> </ul> </li> <li>• οι δράσεις 3, 4, 5 και 13 δρουν συμπληρωματικά με δράσεις και καινοτόμες λειτουργίες που οργανώνουν πιο αποτελεσματικά και βιώσιμα τις μεταφορές, μειώνοντας και τις εκπομπές CO<sub>2</sub> και επιδιώκεται να χρηματοδοτηθούν στο πλαίσιο της ΕΠ 6e του ΥΜΕΠΕΡΑΑ</li> </ul>	

<b>Γ.4 ΧΡΟΝΟΠΡΟΓΡΑΜΜΑΤΙΣΜΟΣ ΕΠΙΤΕΥΞΗΣ ΕΙΔΙΚΩΝ ΣΤΟΧΩΝ</b>			
Ειδικός Στόχος	Δράση	Εκροή Δράσης	Εκτιμώμενος Χρόνος Επίτευξης <sup>20</sup>
1 Ενίσχυση επισκεψιμότητας (αύξηση αριθμού επισκεπτών σε όλη την διάρκεια του χρόνου)	1. Δράσεις σήμανσης και ενημέρωσης για τη θέση και το περιεχόμενο των πολιτιστικών - ιστορικών και φυσικών πόρων	CO09 αύξηση του αναμενόμενου αριθμού επισκέψεων σε ενισχυόμενες τοποθεσίες πολιτιστικής και φυσικής κληρονομιάς και πόλους έλξης επισκεπτών (επισκέψεις/έτος): 35000	Β' εξάμηνο 2019
1 Ενίσχυση επισκεψιμότητας (αύξηση αριθμού επισκεπτών σε όλη την διάρκεια του χρόνου)	2. Διατήρηση και ανάδειξη της αρχιτεκτονικής, πολιτιστικής και φυσικής κληρονομιάς κατά μήκος του πράσινου δικτύου διαδρομών πολιτισμού - τουρισμού		Α' εξάμηνο 2020

<sup>20</sup> Συμπληρώνεται βάσει της συσχέτισης των δράσεων με τους ειδικούς στόχους (Ενότητα Γ.3.1) και το χρονοπρογραμματισμό των δράσεων (βλέπε **Δελτίο Δράσης Ε.2**)



Δήμος Χανίων

2 Μείωση θορύβου, αερίων ρύπων	3. Δημιουργία πεζοδρόμων και έργων υποδομής για την βελτίωση της προσβασιμότητας σε επιμέρους κόμβους του πράσινου δικτύου διαδρομών πολιτισμού	CO38- Δημιουργία ή ανάπλαση υπαίθριων χώρων σε αστικές περιοχές Q 10500τμ	A' εξάμηνο 2020
2 Μείωση θορύβου, αερίων ρύπων	4. Ενίσχυση υποδομών και χρήσης εναλλακτικών μέσων κυκλοφορίας κατά μήκος του πράσινου δικτύου		B' εξάμηνο 2020
3 Αύξηση των παρεχόμενων ηλεκτρονικών υπηρεσιών από τον Δήμο στους τομείς πολιτισμού - τουρισμού και βιώσιμης κινητικότητας	5. Ηλεκτρονικές υπηρεσίες στους τομείς πολιτισμού - τουρισμού και βιώσιμης κινητικότητας για την εξυπηρέτηση πολιτών και επισκεπτών.	T3001 – Αριθμός φορέων και οργανισμών του Δημοσίου και ευρύτερου Δημοσίου τομέα που ενισχύονται: 1	B' εξάμηνο 2019
4 Αύξηση ενεργειακής απόδοσης κτιρίων	6. Βελτίωση Ενεργειακής Απόδοσης σε Δημοτικά Κτίρια ή και εμβληματικά κτίρια φορέων μη ιδιωτικού χαρακτήρα	CO32 - Μείωση της ετήσιας κατανάλωσης πρωτογενούς ενέργειας των δημόσιων κτηρίων (kWh/ έτος): 610490 kWh/έτος	A' εξάμηνο 2019
5 Μείωση των επιπτώσεων στο φυσικό και δομημένο περιβάλλον από φυσικές και τεχνολογικές καταστροφές	7. Ενίσχυση της Προστασίας του παράκτιου αστικού περιβάλλοντος	T3108 Ποσοστό περιοχών που καλύπτονται με μέτρα προστασίας φυσικού και δομημένου περιβάλλοντος σε σχέση με τη συνολική έκταση της Περιφέρειας (%): 0,15	B' εξάμηνο 2020
5 Μείωση των επιπτώσεων στο φυσικό και δομημένο περιβάλλον από φυσικές και τεχνολογικές καταστροφές	8. Ενίσχυση των μηχανισμών Αντιμετώπισης Σεισμικού Κινδύνου	T3108 Ποσοστό περιοχών που καλύπτονται με μέτρα προστασίας φυσικού και δομημένου περιβάλλοντος σε σχέση με τη συνολική έκταση της Περιφέρειας (%): 0,15	B' εξάμηνο 2020
5 Μείωση των επιπτώσεων στο φυσικό και δομημένο περιβάλλον από φυσικές και τεχνολογικές καταστροφές	9. Ενίσχυση των μηχανισμών Αντιμετώπισης Φυσικών Καταστροφών & Δράσεις Ενημέρωσης – Ευαισθητοποίησης του Κοινού σε θέματα Περιβαλλοντικών Κινδύνων & Πολιτικής Προστασίας	T3108 Ποσοστό περιοχών που καλύπτονται με μέτρα προστασίας φυσικού και δομημένου περιβάλλοντος σε σχέση με τη συνολική έκταση της Περιφέρειας (%): 0,15	B' εξάμηνο 2020



Δήμος Χανίων

6 Αύξηση Ανακύκλωσης	10. Δράσεις πρόληψης δημιουργίας αποβλήτων, ανακύκλωσης και πιλοτικές καινοτόμες εφαρμογές διαχείρισης απορριμμάτων στο πλαίσιο του Τοπικού Σχεδίου Αποκεντρωμένης Διαχείρισης Στερεών Αποβλήτων του Δήμου Χανίων	CO17 Πρόσθετη δυναμικότητα ανακύκλωσης αποβλήτων (Τόνοι/έτος): 2.100 t	Α' εξάμηνο 2020
13. Βελτίωση των συνθηκών πρόσβασης στην απασχόληση για ευπαθείς ομάδες πληθυσμού	11. «Κοινωνική Ενδυνάμωση»	CO01 – Άνεργοι, συμπεριλαμβανομένων των μακροχρόνια ανέργων: 405	Β' εξάμηνο 2019
14 Ενίσχυση ίδρυσης και λειτουργίας κοινωνικών επιχειρήσεων	12. «Κοινωνικό Επιχειρείν»	T3008 - Αριθμός επιχειρησιακών σχεδίων για κοινωνικές επιχειρήσεις που χρηματοδοτούνται: 8	Β' εξάμηνο 2019
16 Αύξηση εφαρμογών ΤΠΕ από τις επιχειρήσεις	13.Αύξηση εφαρμογών ΤΠΕ στους τομείς προτεραιότητας της RISCrete με έμφαση στο Τουριστικό-Πολιτιστικό Σύμπλεγμα	CO01 – Αριθμός επιχειρήσεων που λαμβάνουν στήριξη (επιχειρήσεις): 22	Β' εξάμηνο 2020
17 Αύξηση των επενδύσεων σε τομείς υψηλής προστιθέμενης αξίας	14. Ενέργειες ενίσχυσης της εξωστρέφειας επιχειρήσεων σε κλάδους υψηλής προστιθέμενης στους τομείς προτεραιότητας της RISCrete	CO01 – Αριθμός επιχειρήσεων που λαμβάνουν στήριξη (επιχειρήσεις): 90	Β' εξάμηνο 2020



**ΕΝΟΤΗΤΑ Δ : ΣΧΕΔΙΟ ΧΡΗΜΑΤΟΔΟΤΗΣΗΣ**





**Δ.1. ΤΕΚΜΗΡΙΩΣΗ ΕΠΙΛΟΓΗΣ ΤΩΝ ΕΠΕΝΔΥΤΙΚΩΝ ΠΡΟΤΕΡΑΙΟΤΗΤΩΝ**

Άξονας Στρατηγικής ΒΑΑ	Ειδικός στόχος ΒΑΑ	Επενδυτική Προτεραιότητα <sup>21</sup>	Επιχειρησιακό Πρόγραμμα	ΕΔΕΤ	Τεκμηρίωση Επιλογής της Επενδυτικής Προτεραιότητας για τη Στρατηγική ΒΑΑ
<p>ΑΣ1 Πεδίο Στρατηγικής: Βιώσιμη Ανάπτυξη με αναβάθμιση του περιβάλλοντος και αντιμετώπιση των επιπτώσεων της κλιματικής αλλαγής στην Κρήτη</p>	<p>1 Ενίσχυση επισκεψιμότητας (αύξηση αριθμού επισκεπτών σε όλη την διάρκεια του χρόνου)</p>	<p>6 γ) διατήρηση, προστασία, προαγωγή και ανάπτυξη της φυσικής και πολιτιστικής κληρονομιάς</p>	<p>ΕΠ Κρήτης 2014 – 2020</p>	<p>ΕΤΠΑ</p>	<p>Ένα βασικό χαρακτηριστικό της περιοχής ΒΑΑ, είναι η σημαντική παρουσία πολιτιστικών - ιστορικών στοιχείων. Στο μεγαλύτερο τμήμα της η περιοχή ΒΑΑ εμπίπτει στα όρια προστασίας του αρχαιολογικού χώρου της παλιάς πόλης και πέραν των σημαντικών μνημείων, ιστορικών χώρων και χώρων σύγχρονης πολιτιστικής δημιουργίας, εντός της περιοχής ΒΑΑ, πέραν της Παλιάς Πόλης, καταγράφονται 95 διατηρητέα κτίρια από το ΥΠΟ και ΥΠΕΝ και 343 αξιόλογα σύμφωνα με καταγραφές του Δήμου και του ΤΕΕ/ΤΔΚ. Αυτά τα στοιχεία πολιτιστικού - ιστορικού ενδιαφέροντος, λειτουργούν και ως ισχυροί πόλοι συγκέντρωσης επισκεπτών.</p> <p>Στην περιοχή ΒΑΑ, σύμφωνα με τα επίσημα στοιχεία της ΕΛΣΤΑΤ για το 2015, εντοπίζονται 2 ισχυροί πόλοι συγκέντρωσης επισκεπτών, το Αρχαιολογικό Μουσείο Χανίων και το Ναυτικό Μουσείο Χανίων με 48.000 και 46.000 επισκέπτες σε ετήσια βάση αντίστοιχα. Με την επικείμενη έναρξη λειτουργίας του Νέου Αρχαιολογικού Μουσείου στην Χαλέπα, μια πρώτη βασική επιδίωξη είναι να μην μειωθεί η επισκεψιμότητας στην περιοχή της παλιάς πόλης. Μια δεύτερη επιδίωξη είναι η συνδυασμένη ενίσχυση της επισκεψιμότητας στην περιοχή ΒΑΑ με ζώνες αιχμής τόσο την παλιά πόλη όσο και την Χαλέπα. Η ενίσχυση της επισκεψιμότητας επιδιώκεται ως αύξηση του αριθμού επισκεπτών σε πολλαπλούς πόλους πολιτισμού και σε όλη την διάρκεια του χρόνου. Επισημαίνεται ότι με βάση τα στοιχεία της ΕΛΣΤΑΤ για το 2015 ενώ στο Αρχαιολογικό Μουσείο</p>

<sup>21</sup> Οι Επενδυτικές Προτεραιότητες, που έχουν επιλεγεί για την χρηματοδότηση Στρατηγικών ΒΑΑ, από το ΕΠ Κρήτης, περιγράφονται ως προς τους ειδικούς στόχους τους, τις ενδεικτικές δράσεις, τους δείκτες εκροών και αποτελέσματος και τον προϋπολογισμό τους στο Παράρτημα ΙΙ.



Δ.1. ΤΕΚΜΗΡΙΩΣΗ ΕΠΙΛΟΓΗΣ ΤΩΝ ΕΠΕΝΔΥΤΙΚΩΝ ΠΡΟΤΕΡΑΙΟΤΗΤΩΝ					
Άξονας Στρατηγικής ΒΑΑ	Ειδικός στόχος ΒΑΑ	Επενδυτική Προτεραιότητα <sup>21</sup>	Επιχειρησιακό Πρόγραμμα	ΕΔΕΤ	Τεκμηρίωση Επιλογής της Επενδυτικής Προτεραιότητας για τη Στρατηγική ΒΑΑ
					Χανίων καταγράφονται 46.000 επισκέπτες στο Μουσείο Βυζαντινής Συλλογής καταγράφονται μόνο 6.000 επισκέπτες. Επίσης επισημαίνεται ότι το μήνα Αύγουστο στο Αρχαιολογικό Μουσείο Χανίων, καταγράφονται 7.000 επισκέπτες (στοιχεία ΕΛΣΤΑΤ) ενώ στο Γυαλί - Τζαμισί καταγράφονται 60.000 επισκέπτες (στοιχεία Δήμου).
ΑΣ1 Πεδίο Στρατηγικής: Βιώσιμη Ανάπτυξη με αναβάθμιση του περιβάλλοντος και αντιμετώπιση των επιπτώσεων της κλιματικής αλλαγής στην Κρήτη	2 Μείωση θορύβου, αερίων ρύπων	6ε) ανάληψη δράσης για τη βελτίωση του αστικού περιβάλλοντος, για την ανάπλαση των πόλεων, αναζωογόνηση και απολύμανση των υποβαθμισμένων περιβαλλοντικά εκτάσεων (συμπεριλαμβανομένων των προς ανασυγκρότηση περιοχών), τη μείωση της ατμοσφαιρικής ρύπανσης και την προώθηση μέτρων για τον περιορισμό του θορύβου	ΕΠ Κρήτης 2014 – 2020	ΕΤΠΑ	Η επιδίωξη με το πράσινο δίκτυο διαδρομών πολιτισμού - τουρισμού, είναι διττή. Αφενός επιδιώκεται η διασύνδεση των πολλαπλών διάσπαρτων χώρων ιστορίας - πολιτισμού, μνημείων, διατηρητέων και αξιόλογων κτιρίων, μέσω ενός γραμμικού δικτύου πεζοδρόμων - ποδηλατοδρόμων σε συνδυασμό με ανοιχτούς χώρους και χώρους πρασίνου. Αφετέρου επιδιώκεται η μείωση θορύβου και αερίων ρύπων καθώς και η βελτίωση των χαρακτηριστικών θερμικής άνεσης πληθυσμού, μέσα από παρεμβάσεις βιοκλιματικού χαρακτήρα (χρήση ψυχρών υλικών και επιλογή ειδών και τρόπου φύτευσης). τα χαρακτηριστικά της περιοχής ΒΑΑ τεκμηριώνουν αυτή την επιδίωξη με δεδομένο το μεγάλο αριθμό και την χωρική διασπορά των στοιχείων πολιτιστικού - ιστορικού ενδιαφέροντος αλλά και το μεγάλο αριθμό δρόμων που χαρακτηρίζονται ως "φυσικοί πεζόδρομοι", λόγω μειωμένου πλάτους και υψομετρικών διαφορών.
ΑΣ1 Πεδίο Στρατηγικής: Βιώσιμη Ανάπτυξη με αναβάθμιση του περιβάλλοντος και αντιμετώπιση των	2 Μείωση θορύβου, αερίων ρύπων	2 γ) ενίσχυση των εφαρμογών ΤΠΕ για ηλεκτρονική κυβέρνηση, ηλεκτρονική μάθηση, ηλεκτρονική ένταξη, ηλεκτρονικό πολιτισμό και ηλεκτρονική υγεία	ΕΠ Κρήτης 2014 – 2020	ΕΤΠΑ	Το κυκλοφοριακό πρόβλημα, στην περιοχή ΒΑΑ, είχε ήδη εντοπιστεί από το 2000 με κυκλοφοριακή μελέτη που εκπονήθηκε από τον Δήμο και ανέδειξε υψηλούς κυκλοφοριακούς φόρτους και προβλέψεις επιδείνωσης για 9 σημαντικούς οδικούς άξονες της περιοχής ΒΑΑ (Σελίνου, Κισσάμου - Γέφυρα Κλαδισού, Μ. Μπότσαρη, Κυδωνίας, Σφακιανάκη, Αποκορώνου, Νεάρχου, Ηρώων Πολυτεχνείου, Ελευθερίου Βενιζέλου). Το πρόβλημα



Δ.1. ΤΕΚΜΗΡΙΩΣΗ ΕΠΙΛΟΓΗΣ ΤΩΝ ΕΠΕΝΔΥΤΙΚΩΝ ΠΡΟΤΕΡΑΙΟΤΗΤΩΝ					
Άξονας Στρατηγικής ΒΑΑ	Ειδικός στόχος ΒΑΑ	Επενδυτική Προτεραιότητα <sup>21</sup>	Επιχειρησιακό Πρόγραμμα	ΕΔΕΤ	Τεκμηρίωση Επιλογής της Επενδυτικής Προτεραιότητας για τη Στρατηγική ΒΑΑ
επιπτώσεων της κλιματικής αλλαγής στην Κρήτη					παραμένει επίκαιρο και σύμφωνα με την έρευνα του Δήμου Χανίων για την επιχειρηματικότητα το 2016 ιεραρχούνται υψηλά σε προτεραιότητα ως έργα βελτίωσης του επιχειρηματικού περιβάλλοντος, η επέκταση και βελτίωση των χώρων στάθμευσης, η βελτίωση του οδικού δικτύου και η επίλυση των κυκλοφοριακών προβλημάτων.
ΑΣ1 Πεδίο Στρατηγικής: Βιώσιμη Ανάπτυξη με αναβάθμιση του περιβάλλοντος και αντιμετώπιση των επιπτώσεων της κλιματικής αλλαγής στην Κρήτη	3 Αύξηση των παρεχόμενων ηλεκτρονικών υπηρεσιών από τον Δήμο στους τομείς πολιτισμού - τουρισμού και βιώσιμης κινητικότητας	2 γ) ενίσχυση των εφαρμογών ΤΠΕ για ηλεκτρονική κυβέρνηση, ηλεκτρονική μάθηση, ηλεκτρονική ένταξη, ηλεκτρονικό πολιτισμό και ηλεκτρονική υγεία	ΕΠ Κρήτης 2014 – 2020	ΕΤΠΑ	Επίσης, στο πλαίσιο υλοποίησης της στρατηγικής ΒΑΑ Δ.Χανίων προτείνεται η χρήση νέων τεχνολογιών & εφαρμογών ανοικτών προς τον πολίτη για την ενίσχυση του τουρισμού, του πολιτισμού και στόχο την επίτευξη των αποτελεσμάτων μείωσης θορύβου & αερίων ρύπων που επιδιώκονται μέσω των «πράσινων διαδρομών πολιτισμού - τουρισμού».
ΑΣ1 Πεδίο Στρατηγικής: Βιώσιμη Ανάπτυξη με αναβάθμιση του περιβάλλοντος και αντιμετώπιση των επιπτώσεων της κλιματικής αλλαγής στην Κρήτη	4 Αύξηση ενεργειακής απόδοσης κτιρίων	4 γ) στήριξη της ενεργειακής απόδοσης, της έξυπνης διαχείρισης της ενέργειας και της χρήσης ανανεώσιμων πηγών ενέργειας στις δημόσιες υποδομές, συμπεριλαμβανομένων των δημόσιων κτηρίων, και στον τομέα της στέγασης	ΕΠ Κρήτης 2014 – 2020	ΕΤΠΑ	Η επιδίωξη για την αύξηση της ενεργειακής απόδοσης των κτιρίων στηρίζεται στο γεγονός ότι σύμφωνα με τα στοιχεία της ΕΛΣΤΑΤ για το 2011, επί του συνόλου των νοικοκυριών της αστικής περιοχής που διαμένουν σε κατοικίες χωρίς θέρμανση, στην περιοχή ΒΑΑ συγκεντρώνεται το 52,1%. Αντίστοιχα επί του συνόλου των νοικοκυριών της αστικής περιοχής που διαμένουν σε κατοικίες χωρίς καθόλου μόνωση, στην περιοχή ΒΑΑ συγκεντρώνεται το 52,3% Επίσης με βάση το Ν.4122/2013, από την 1.1.2021, όλα τα νέα κτίρια πρέπει να είναι κτίρια σχεδόν μηδενικής κατανάλωσης ενέργειας. Για τα νέα κτίρια που στεγάζουν υπηρεσίες του δημόσιου και ευρύτερου δημόσιου τομέα, η υποχρέωση αυτή τίθεται σε ισχύ από την 1.1.2019. Επιστημονικά ότι η σημαντική παρουσία στοιχείων πολιτιστικού -



Δ.1. ΤΕΚΜΗΡΙΩΣΗ ΕΠΙΛΟΓΗΣ ΤΩΝ ΕΠΕΝΔΥΤΙΚΩΝ ΠΡΟΤΕΡΑΙΟΤΗΤΩΝ					
Άξονας Στρατηγικής ΒΑΑ	Ειδικός στόχος ΒΑΑ	Επενδυτική Προτεραιότητα <sup>21</sup>	Επιχειρησιακό Πρόγραμμα	ΕΔΕΤ	Τεκμηρίωση Επιλογής της Επενδυτικής Προτεραιότητας για τη Στρατηγική ΒΑΑ
					ιστορικού ενδιαφέροντος αλλά και η σημαντική συγκέντρωση διατηρητέων και αξιόλογων κτιρίων δημιουργεί αυξημένες απαιτήσεις για την βιοκλιματική αναβάθμιση (είδος και ποιότητα υλικών, ειδικές μέθοδοι και τρόποι κατασκευής), αλλά ταυτόχρονα και την ευκαιρία ανάπτυξης καινοτομιών στον τομέα αυτό.
ΑΣ1 Πεδίο Στρατηγικής: Βιώσιμη Ανάπτυξη με αναβάθμιση του περιβάλλοντος και αντιμετώπιση των επιπτώσεων της κλιματικής αλλαγής στην Κρήτη	5 Μείωση των επιπτώσεων στο φυσικό και δομημένο περιβάλλον από φυσικές και τεχνολογικές καταστροφές	5β) προαγωγή επενδύσεων για την αντιμετώπιση ειδικών κινδύνων, εξασφαλίζοντας την ανθεκτικότητα σε καταστροφές και αναπτύσσοντας συστήματα διαχείρισης καταστροφών	ΕΠ Κρήτης 2014 – 2020	ΕΤΠΑ	Στο παράκτιο μέτωπο της περιοχής ΒΑΑ, εντοπίζονται κίνδυνοι ανόδου της στάθμης της θάλασσας και φαινόμενα διάβρωσης ακτών σύμφωνα με την μελέτη «Μεταβολές της στάθμης της θάλασσας και επιπτώσεις στις ακτές» Τράπεζα της Ελλάδος, Ιούνιος 2011. Ειδικά για την περιοχή του Ενετικού Λιμένα υπάρχει καταγραφή και αποτύπωση των σπηλαιώσεων που χρήζουν άμεσης αποκατάστασης, στην περιοχή τέρμα Ηρώων Πολυτεχνείου έχουν εκδηλωθεί κατολισθητικά φαινόμενα που πρέπει να αντιμετωπιστούν, ενώ από ερευνητικές εργασίες – προμελέτες έχει καταγραφεί μια υποβάθμιση του παράκτιου μετώπου η οποία θα πρέπει να αντιμετωπισθεί και να αναπτυχούν τεχνικές , ήπιας παρέμβασης, για την άρση των παραγόντων που θα δημιουργήσουν στο μέλλον αντίστοιχα φαινόμενα διάβρωσης και υποβάθμισης του παραλιακού μετώπου( πχ με χρήση κυματοθραυστών, εμπλουτισμό με άμμο και άλλων τεχνικών που θα προκύψουν από ενδεδειγμένες μελέτες) Αυξημένες επίσης είναι οι ανάγκες ενίσχυσης των μέσων πολιτικής προστασίας λόγω των ιδιαίτερων χαρακτηριστικών σημαντικού τμήματος της περιοχής ΒΑΑ (μεγάλος αριθμός επισκεπτών, σχετικά γερασμένος μόνιμος πληθυσμός , πολυδαίδαλο δίκτυο δρόμων μικρού πλάτους) αλλά και του γενικότερου γεωδυναμικού καθεστώτος που χαρακτηρίζει την ευρύτερη περιοχή, τα οποία συνδυαστικά αυξάνουν την τρωτότητα της περιοχής παρέμβασης.



Δ.1. ΤΕΚΜΗΡΙΩΣΗ ΕΠΙΛΟΓΗΣ ΤΩΝ ΕΠΕΝΔΥΤΙΚΩΝ ΠΡΟΤΕΡΑΙΟΤΗΤΩΝ					
Άξονας Στρατηγικής ΒΑΑ	Ειδικός στόχος ΒΑΑ	Επενδυτική Προτεραιότητα <sup>21</sup>	Επιχειρησιακό Πρόγραμμα	ΕΔΕΤ	Τεκμηρίωση Επιλογής της Επενδυτικής Προτεραιότητας για τη Στρατηγική ΒΑΑ
ΑΣ1 Πεδίο Στρατηγικής: Βιώσιμη Ανάπτυξη με αναβάθμιση του περιβάλλοντος και αντιμετώπιση των επιπτώσεων της κλιματικής αλλαγής στην Κρήτη	6. Αύξηση Ανακύκλωσης	6α) επενδύσεις στον τομέα των αποβλήτων για την ικανοποίηση των απαιτήσεων του κεκτημένου της Ένωσης στον τομέα του περιβάλλοντος και για την αντιμετώπιση των αναγκών που έχουν προσδιορισθεί από τα κράτη μέλη για επενδύσεις που υπερβαίνουν τις εν λόγω απαιτήσεις	ΕΠ Κρήτη 2014-2020	ΕΤΠΑ/Ταμείο Συνοχής	Από το «Τοπικό Σχέδιο Αποκεντρωμένης Διαχείρισης Στερεών Αποβλήτων Δήμου Χανίων» προκύπτει ότι το ποσοστό ανακύκλωσης πρέπει να φτάσει μέχρι το 2020 το 65% όλων των ανακυκλώσιμων. Η «εφαρμογή προγραμμάτων πρόληψης της παραγωγής αποβλήτων» και ορθής περιβαλλοντικής διαχείρισής τους στοχεύει να αντιμετωπίσει την καταγεγραμμένη αδυναμία «Ανεπαρκής περιβαλλοντική συνείδηση» και <b>συμβάλει στη βιώσιμη ανάπτυξη σε όρους περιβαλλοντικούς, που αποτελεί μία από τις συνιστώσες του Σχεδίου Βιώσιμης Αστικής Ανάπτυξης του Δήμου Χανίων.</b> Επιδιώκεται επίσης η «υλοποίηση δράσεων και έργων για προώθηση της επαναχρησιμοποίησης και της χωριστής συλλογής ρευμάτων προς επίτευξη ανακύκλωσης υψηλής ποιότητας, συμπεριλαμβανομένης της κομποστοποίησης βιοαποβλήτων (στο ΕΜΑΚ Χανίων)» <b>γιατί επιδιώκεται η ανάδειξη πιλοτικών δράσεων ανακύκλωσης και κομποστοποίησης.</b>
ΑΣ2 κοινωνική ενδυνάμωση socio economic intergration	13 Βελτίωση των συνθηκών πρόσβασης στην απασχόληση για ευπαθείς ομάδες πληθυσμού	9 ι) ενεργός ένταξη, με σκοπό, μεταξύ άλλων, την προώθηση της ισότητας των ευκαιριών, και της ενεργού συμμετοχής και της βελτίωσης της απασχολησιμότητας	ΕΠ Κρήτης 2014 – 2020	ΕΚΤ	Η Δράση <b>συμβάλει στη βιώσιμη ανάπτυξη σε όρους κοινωνικούς και αποτελεί μία από τις συνιστώσες του Σχεδίου Βιώσιμης Αστικής Ανάπτυξης του Δήμου Χανίων.</b> Μέσω της Δράσης ενισχύεται η απασχόληση και προωθείται η ενεργός ένταξη ευπαθών ομάδων πληθυσμού της περιοχής στην αγορά εργασίας. Η οικονομική κρίση έχει επηρεάσει αρνητικά την αγορά εργασίας στην περιοχή παρέμβασης ΒΑΑ του Δήμου Χανίων, δημιουργώντας σε ορισμένες περιπτώσεις “ασφυκτικές” πιέσεις, ειδικότερα για τις περισσότερο ευάλωτες ομάδες του πληθυσμού. Η διαρκώς αυξανόμενη ανεργία αποτελεί πλέον υπαρκτό πρόβλημα και σε τοπικό επίπεδο, ενώ



Δ.1. ΤΕΚΜΗΡΙΩΣΗ ΕΠΙΛΟΓΗΣ ΤΩΝ ΕΠΕΝΔΥΤΙΚΩΝ ΠΡΟΤΕΡΑΙΟΤΗΤΩΝ					
Άξονας Στρατηγικής ΒΑΑ	Ειδικός στόχος ΒΑΑ	Επενδυτική Προτεραιότητα <sup>21</sup>	Επιχειρησιακό Πρόγραμμα	ΕΔΕΤ	Τεκμηρίωση Επιλογής της Επενδυτικής Προτεραιότητας για τη Στρατηγική ΒΑΑ
					<p>ταυτόχρονα διογκώνεται ο αριθμός των μακροχρόνια ανέργων που αδυνατούν να επανενταχθούν στην αγορά εργασίας. Οι νέοι, οι γυναίκες και οι ευπαθείς πληθυσμιακές ομάδες είναι εκείνοι που πλήττονται περισσότερο από την εικόνα που έχει διαμορφωθεί.</p> <p>Από την άλλη, επισημαίνεται ότι στα επόμενα χρόνια, οι αυξημένες απαιτήσεις για βιοκλιματικές παρεμβάσεις, αλλά και η ανάπτυξη νέων μορφών τουρισμού σε εφαρμογή της Έξυπνης Εξειδίκευσης για την Περιφέρεια Κρήτης, θα δημιουργήσουν σημαντικές ευκαιρίες απασχόλησης, αλλά και απαιτήσεις για εξειδίκευση των απασχολούμενων στις κατασκευές και στον τουρισμό, εστίαση, αναψυχή και παροχή υπηρεσιών του συμπλέγματος της γνώσης.</p>
ΑΣ2 κοινωνική ενδυνάμωση socio economic intergration	14 Ενίσχυση ίδρυσης και λειτουργίας κοινωνικών επιχειρήσεων	9 ν) προαγωγή της κοινωνικής επιχειρηματικότητας και της επαγγελματικής ένταξης σε κοινωνικές επιχειρήσεις καθώς και την προώθηση της κοινωνικής οικονομίας και της οικονομίας της αλληλεγγύης προκειμένου να διευκολυνθεί η πρόσβαση στην απασχόληση	ΕΠ Κρήτης 2014 – 2020	ΕΚΤ	<p>Η Δράση <b>συμβάλει στη βιώσιμη ανάπτυξη σε όρους κοινωνικούς και αποτελεί μία από τις συνιστώσες του Σχεδίου Βιώσιμης Αστικής Ανάπτυξης του Δήμου Χανίων</b>. Μέσω της Δράσης προωθείται η ενεργός ένταξη στην αγορά εργασίας καθώς και η ενσωμάτωση των κοινωνικά και οικονομικά ευπαθών ομάδων μέσω της προαγωγής της κοινωνικής επιχειρηματικότητας. Η Δράση αποσκοπεί στην ενίσχυση, δημιουργία και λειτουργία επιχειρήσεων κοινωνικής οικονομίας στην Περιοχή Παρέμβασης που θα καλύπτει ευπαθείς ομάδες στόχους που απειλούνται με αποκλεισμό από την αγορά εργασίας, παρά την ικανότητα και διαθεσιμότητά τους για άσκηση απασχόλησης, με στόχο την ένταξή τους στην αγορά εργασίας.</p>



Δ.1. ΤΕΚΜΗΡΙΩΣΗ ΕΠΙΛΟΓΗΣ ΤΩΝ ΕΠΕΝΔΥΤΙΚΩΝ ΠΡΟΤΕΡΑΙΟΤΗΤΩΝ					
Άξονας Στρατηγικής ΒΑΑ	Ειδικός στόχος ΒΑΑ	Επενδυτική Προτεραιότητα <sup>21</sup>	Επιχειρησιακό Πρόγραμμα	ΕΔΕΤ	Τεκμηρίωση Επιλογής της Επενδυτικής Προτεραιότητας για τη Στρατηγική ΒΑΑ
ΑΣ3 Βιώσιμη Επιχειρηματικότητα Support and Sell	15 Αναβάθμιση και διεύρυνση των παρεχόμενων από τον Δήμο Ηλεκτρονικών Υπηρεσιών για τις επιχειρήσεις	2 γ) ενίσχυση των εφαρμογών ΤΠΕ για ηλεκτρονική κυβέρνηση, ηλεκτρονική μάθηση, ηλεκτρονική ένταξη, ηλεκτρονικό πολιτισμό και ηλεκτρονική υγεία:	ΕΠ Κρήτης 2014 – 2020	ΕΤΠΑ	Το Δημοτικό portal <a href="http://www.chania.gr">www.chania.gr</a> παρέχει 100 υπηρεσίες προς τους πολίτες και διαθέτει 40 κατηγορίες υπηρεσιών, Ο Δήμος Διαθέτει Μητροπολιτικό Σύστημα Οπτικών Ινών 70 km και 10 ενεργά πληροφοριακά συστήματα για την διευκόλυνση και παρακολούθηση των καθημερινών δραστηριοτήτων του Δήμου. Με τη νέα υπηρεσία, βασική επιδίωξη είναι η τυποποίηση - απλοποίηση διαδικασιών και η μείωση του απαιτούμενου χρόνου εξυπηρέτησης των επιχειρήσεων από τον Δήμο
ΑΣ3 Βιώσιμη Επιχειρηματικότητα Support and Sell	16 Αύξηση εφαρμογών ΤΠΕ από τις επιχειρήσεις	2 β) ανάπτυξη προϊόντων και υπηρεσιών ΤΠΕ και του ηλεκτρονικού εμπορίου και της ενίσχυσης της ζήτησης για ΤΠΕ	ΕΠ Κρήτης 2014 – 2020	ΕΤΠΑ	Σύμφωνα με τα στοιχεία του ΕΒΕ Χανίων, εντός της περιοχής ΒΑΑ, συγκεντρώνεται το 69,5% των ενεργών επιχειρήσεων της Αστικής Περιοχής για το 2015, με πιο σημαντική παρουσία των κλάδων εστίασης, τουρισμού και εμπορίου. Σύμφωνα με τα ίδια στοιχεία, από τις επιχειρήσεις που έκλεισαν στην Αστική Περιοχή το 2004 - 2009, το 59% καταγράφεται εντός της περιοχής ΒΑΑ, με το αντίστοιχο ποσοστό για το 2010 - 2015 να αυξάνεται στο 63%. Σύμφωνα με την έρευνα του Δήμου Χανίων για την επιχειρηματικότητα το 2016 προκύπτει ότι από τις επιχειρήσεις της περιοχής ΒΑΑ: <ul style="list-style-type: none"> <li>• το 73% κάνει χρήση ηλεκτρονικών υπολογιστών, το 86,3% διαδικτύου και το 69,9% των μέσων κοινωνικής δικτύωσης,</li> <li>• το 25,1% διαθέτει προϊόντα / υπηρεσίες μέσω διαδικτύου.</li> </ul> Με βάση τα χαρακτηριστικά των επιχειρήσεων βασική επιδίωξη είναι η προώθηση εφαρμογών ΤΠΕ στις επιχειρήσεις και η ενίσχυση του ηλεκτρονικού εμπορίου.



Δ.1. ΤΕΚΜΗΡΙΩΣΗ ΕΠΙΛΟΓΗΣ ΤΩΝ ΕΠΕΝΔΥΤΙΚΩΝ ΠΡΟΤΕΡΑΙΟΤΗΤΩΝ					
Άξονας Στρατηγικής ΒΑΑ	Ειδικός στόχος ΒΑΑ	Επενδυτική Προτεραιότητα <sup>21</sup>	Επιχειρησιακό Πρόγραμμα	ΕΔΕΤ	Τεκμηρίωση Επιλογής της Επενδυτικής Προτεραιότητας για τη Στρατηγική ΒΑΑ
ΑΣ3 Βιώσιμη Επιχειρηματικότητα Support and Sell	17 Αύξηση των επενδύσεων σε τομείς υψηλής προστιθέμενης αξίας	3 γ) στήριξη της δημιουργίας και επέκταση προηγμένων ικανοτήτων για την ανάπτυξη προϊόντων και υπηρεσιών	ΕΠ Κρήτης 2014 – 2020	ΕΤΠΑ	<p>Σύμφωνα με τα στοιχεία του ΕΒΕ Χανίων, εντός της περιοχής ΒΑΑ, συγκεντρώνεται το 69,5% των ενεργών επιχειρήσεων της Αστικής Περιοχής για το 2015, με πιο σημαντική παρουσία των κλάδων εστίασης, τουρισμού και εμπορίου. Σύμφωνα με τα ίδια στοιχεία, από τις επιχειρήσεις που έκλεισαν στην Αστική Περιοχή το 2004 - 2009, το 59% καταγράφεται εντός της περιοχής ΒΑΑ, με το αντίστοιχο ποσοστό για το 2010 - 2015 να αυξάνεται στο 63%.</p> <p>Σύμφωνα με την έρευνα του Δήμου Χανίων για την επιχειρηματικότητα το 2016 προκύπτει ότι από τις επιχειρήσεις της περιοχής ΒΑΑ:</p> <ul style="list-style-type: none"> <li>• το 84,6% απευθύνεται μόνο στην τοπική και περιφερειακή αγορά</li> <li>• το 78,1% δεν διαθέτει σύστημα πιστοποίησης ή διασφάλισης ποιότητας</li> <li>• το 8,9% μόνο συμμετέχει σε δράσεις δικτύωσης με άλλες συναφείς επιχειρήσεις</li> <li>• το 85,6% δεν επιθυμεί επέκταση δραστηριοτήτων σε άλλο κλάδο και από όσες επιθυμούν το μεγαλύτερο ποσοστό στρέφεται στον τουρισμό, στο διαδικτυακό εμπόριο και στην εκπαίδευση</li> <li>• το 20,9% μόνο επιθυμεί εισαγωγή νέων προϊόντων και υπηρεσιών</li> <li>• το 20,1% έχει πραγματοποιήσει την τελευταία τριετία κάποιου είδους επένδυση εκσυγχρονισμού ή επέκταση</li> <li>• το 21,9% μόνο δηλώνει πρόθυμο να πραγματοποιήσει κάποια επένδυση στην επόμενη τριετία</li> <li>• το 64% των επιχειρήσεων δεν έχει κάνει καθόλου ή σπάνια δράσεις κατάρτισης - εκπαίδευσης προσωπικού</li> </ul>





Δ.1. ΤΕΚΜΗΡΙΩΣΗ ΕΠΙΛΟΓΗΣ ΤΩΝ ΕΠΕΝΔΥΤΙΚΩΝ ΠΡΟΤΕΡΑΙΟΤΗΤΩΝ					
Άξονας Στρατηγικής ΒΑΑ	Ειδικός στόχος ΒΑΑ	Επενδυτική Προτεραιότητα <sup>21</sup>	Επιχειρησιακό Πρόγραμμα	ΕΔΕΤ	Τεκμηρίωση Επιλογής της Επενδυτικής Προτεραιότητας για τη Στρατηγική ΒΑΑ
					Με βάση τα χαρακτηριστικά των επιχειρήσεων βασική επιδίωξη είναι η εισαγωγή καινοτομιών, τεχνολογικών και μη, καθώς και η διεύρυνση των αγορών με εισαγωγή νέων προϊόντων και υπηρεσιών. Εξίσου βασική επιδίωξη είναι η αξιοποίηση ευκαιριών επιχειρηματικής ανάπτυξης και απασχόλησης σε δυναμικούς κλάδους της Περιφερικής Στρατηγικής για την Έξυπνη Εξειδίκευση, σε συνεργασία με Πανεπιστημιακά - Ερευνητικά Ιδρύματα και συγκράτηση νέων επιστημόνων.
<b>Κείμενο σχολιασμού – επεξήγησης</b>					



Δ.2 ΧΡΗΜΑΤΟΔΟΤΙΚΟΣ ΠΙΝΑΚΑΣ

Άξονας Στρατηγικής ΒΑΑ	Ειδικός Στόχος ΒΑΑ	Δράση				Πηγή Χρηματοδότησης			
		α/α	Τίτλος	Κωδικός κατηγορίας παρέμβασης <sup>22</sup>	Εκτιμώμενο κόστος	Επιχειρησιακό Πρόγραμμα	Επενδυτική Προτεραιότητα	ΕΔΕΤ	Άλλη Πηγή
ΑΣ1 Πεδίο Στρατηγικής: Βιώσιμη Ανάπτυξη με αναβάθμιση του περιβάλλοντος και αντιμετώπιση των επιπτώσεων της κλιματικής αλλαγής στην Κρήτη	1 Ενίσχυση επισκεψιμότητας (αύξηση αριθμού επισκεπτών σε όλη την διάρκεια του χρόνου)	1	Δράσεις σήμανσης και ενημέρωσης για τη θέση και το περιεχόμενο των πολιτιστικών - ιστορικών και φυσικών πόρων	094	150.000€	ΕΠ Κρήτης 2014 – 2020	6γ	ΕΤΠΑ	
ΑΣ1 Πεδίο Στρατηγικής: Βιώσιμη Ανάπτυξη με αναβάθμιση του περιβάλλοντος και αντιμετώπιση των επιπτώσεων της κλιματικής αλλαγής στην Κρήτη	1 Ενίσχυση επισκεψιμότητας (αύξηση αριθμού επισκεπτών σε όλη την διάρκεια του χρόνου)	2	Διατήρηση και ανάδειξη της αρχιτεκτονικής, πολιτιστικής και φυσικής κληρονομιάς κατά μήκος του πράσινου δικτύου διαδρομών πολιτισμού - τουρισμού	094	1.230.000 €	ΕΠ Κρήτης 2014 – 2020	6γ	ΕΤΠΑ	

<sup>22</sup> Οι κωδικοί κατηγορίας παρέμβασης καταγράφονται στο Παράρτημα ΙΙ, για τους Άξονες Προτεραιότητας που έχουν επιλεγεί για την χρηματοδότηση Στρατηγικών ΒΑΑ, από το ΕΠ Κρήτης 2014 – 2020.



Δ.2 ΧΡΗΜΑΤΟΔΟΤΙΚΟΣ ΠΙΝΑΚΑΣ

Άξονας Στρατηγικής ΒΑΑ	Ειδικός Στόχος ΒΑΑ	Δράση				Πηγή Χρηματοδότησης			
		α/α	Τίτλος	Κωδικός κατηγορίας παρέμβασης <sup>22</sup>	Εκτιμώμενο κόστος	Επιχειρησιακό Πρόγραμμα	Επενδυτική Προτεραιότητα	ΕΔΕΤ	Άλλη Πηγή
ΑΣ1 Πεδίο Στρατηγικής: Βιώσιμη Ανάπτυξη με αναβάθμιση του περιβάλλοντος και αντιμετώπιση των επιπτώσεων της κλιματικής αλλαγής στην Κρήτη	2 Μείωση θορύβου, αερίων ρύπων	3	Δημιουργία πεζοδρόμων και έργων υποδομής για την βελτίωση της προσβασιμότητας σε επιμέρους κόμβους του πράσινου δικτύου διαδρομών πολιτισμού	013	2.000.000 €	ΕΠ Κρήτης 2014 – 2020	6ε	ΕΤΠΑ	
ΑΣ1 Πεδίο Στρατηγικής: Βιώσιμη Ανάπτυξη με αναβάθμιση του περιβάλλοντος και αντιμετώπιση των επιπτώσεων της κλιματικής αλλαγής στην Κρήτη	2 Μείωση θορύβου, αερίων ρύπων	4	Ενίσχυση των υποδομών και της χρήσης εναλλακτικών μέσων κυκλοφορίας κατά μήκος του πράσινου δικτύου	090	200.000 €	ΕΠ Κρήτης 2014 – 2020	6ε	ΕΤΠΑ	
ΑΣ1 Προστασία διασύνδεση και προβολή χαρακτηριστικών πολιτιστικού, ιστορικού και φυσικού	3 Αύξηση των παρεχόμενων ηλεκτρονικών υπηρεσιών από τον Δήμο στους τομείς πολιτισμού -	5	Ηλεκτρονικές υπηρεσίες στους τομείς πολιτισμού - τουρισμού και βιώσιμης κινητικότητας για την εξυπηρέτηση πολιτών	079	250.000 €	ΕΠ Κρήτης 2014 – 2020	2γ	ΕΤΠΑ	



Δ.2 ΧΡΗΜΑΤΟΔΟΤΙΚΟΣ ΠΙΝΑΚΑΣ

Άξονας Στρατηγικής ΒΑΑ	Ειδικός Στόχος ΒΑΑ	Δράση				Πηγή Χρηματοδότησης			
		α/α	Τίτλος	Κωδικός κατηγορίας παρέμβασης <sup>22</sup>	Εκτιμώμενο κόστος	Επιχειρησιακό Πρόγραμμα	Επενδυτική Προτεραιότητα	ΕΔΕΤ	Άλλη Πηγή
περιβάλλοντος και ένταξη στο τουριστικό προϊόν Protect – Promote	τουρισμού και βιώσιμης κινητικότητας		και επισκεπτών.						
ΑΣ1 Πεδίο Στρατηγικής: Βιώσιμη Ανάπτυξη με αναβάθμιση του περιβάλλοντος και αντιμετώπιση των επιπτώσεων της κλιματικής αλλαγής στην Κρήτη	4 Αύξηση ενεργειακής απόδοσης κτιρίων	6	Βελτίωση Ενεργειακής Απόδοσης σε Δημοτικά Κτίρια ή και εμβληματικά κτίρια φορέων μη ιδιωτικού χαρακτήρα	013	800.000 €	ΕΠ Κρήτης 2014 – 2020	4γ	ΕΤΠΑ	
ΑΣ1 Πεδίο Στρατηγικής: Βιώσιμη Ανάπτυξη με αναβάθμιση του περιβάλλοντος και αντιμετώπιση των επιπτώσεων της κλιματικής αλλαγής στην Κρήτη	5 Μείωση των επιπτώσεων στο φυσικό και δομημένο περιβάλλον από φυσικές και τεχνολογικές καταστροφές	7	Ενίσχυση της Προστασίας του παράκτιου αστικού περιβάλλοντος	087	900.000 €	ΕΠ Κρήτης 2014 – 2020	5β	ΕΤΠΑ	



Δ.2 ΧΡΗΜΑΤΟΔΟΤΙΚΟΣ ΠΙΝΑΚΑΣ

Άξονας Στρατηγικής ΒΑΑ	Ειδικός Στόχος ΒΑΑ	Δράση				Πηγή Χρηματοδότησης			
		α/α	Τίτλος	Κωδικός κατηγορίας παρέμβασης <sup>22</sup>	Εκτιμώμενο κόστος	Επιχειρησιακό Πρόγραμμα	Επενδυτική Προτεραιότητα	ΕΔΕΤ	Άλλη Πηγή
ΑΣ1 Πεδίο Στρατηγικής: Βιώσιμη Ανάπτυξη με αναβάθμιση του περιβάλλοντος και αντιμετώπιση των επιπτώσεων της κλιματικής αλλαγής στην Κρήτη	5 Μείωση των επιπτώσεων στο φυσικό και δομημένο περιβάλλον από φυσικές και τεχνολογικές καταστροφές	8	Ενίσχυση των μηχανισμών Αντιμετώπισης Σεισμικού Κινδύνου	088	320.000€	ΕΠ Κρήτης 2014 – 2020	5β	ΕΤΠΑ	
ΑΣ1 Πεδίο Στρατηγικής: Βιώσιμη Ανάπτυξη με αναβάθμιση του περιβάλλοντος και αντιμετώπιση των επιπτώσεων της κλιματικής αλλαγής στην Κρήτη	5 Μείωση των επιπτώσεων στο φυσικό και δομημένο περιβάλλον από φυσικές και τεχνολογικές καταστροφές	9	Ενίσχυση των μηχανισμών Αντιμετώπισης Φυσικών Καταστροφών & Δράσεις Ενημέρωσης Ευαισθητοποίησης του Κοινού σε θέματα Περιβαλλοντικών Κινδύνων & Πολιτικής Προστασίας	087	580.000 €	ΕΠ Κρήτης 2014 – 2020	5β	ΕΤΠΑ	
ΑΣ1 Πεδίο Στρατηγικής: Βιώσιμη Ανάπτυξη με αναβάθμιση του περιβάλλοντος και	6 Αύξηση ανακύκλωσης	10	Δράσεις πρόληψης δημιουργίας αποβλήτων, ανακύκλωσης και πilotικές καινοτόμες	017	1.200.000 €	ΕΠ Κρήτης 2014 – 2020	6α	ΕΤΠΑ	



Δ.2 ΧΡΗΜΑΤΟΔΟΤΙΚΟΣ ΠΙΝΑΚΑΣ

Άξονας Στρατηγικής ΒΑΑ	Ειδικός Στόχος ΒΑΑ	Δράση				Πηγή Χρηματοδότησης			
		α/α	Τίτλος	Κωδικός κατηγορίας παρέμβασης <sup>22</sup>	Εκτιμώμενο κόστος	Επιχειρησιακό Πρόγραμμα	Επενδυτική Προτεραιότητα	ΕΔΕΤ	Άλλη Πηγή
αντιμετώπιση των επιπτώσεων της κλιματικής αλλαγής στην Κρήτη			εφαρμογές διαχείρισης απορριμμάτων στο πλαίσιο του Τοπικού Σχεδίου Αποκεντρωμένης Διαχείρισης Στερεών Αποβλήτων του Δήμου Χανίων						
ΑΣ2 κοινωνική ενδυνάμωση socio economic intergration	13 Βελτίωση των συνθηκών πρόσβασης στην απασχόληση για ευπαθείς ομάδες πληθυσμού	11	«Κοινωνική Ενδυνάμωση»	109	675.000 €	ΕΠ Κρήτης 2014 – 2020	9i	ΕΚΤ	
ΑΣ2 κοινωνική ενδυνάμωση socio economic intergration	14 Ενίσχυση ίδρυσης και λειτουργίας κοινωνικών επιχειρήσεων	12	«Κοινωνικό Επιχειρείν»	113	200.000€	ΕΠ Κρήτης 2014 – 2020	9v	ΕΚΤ	
ΑΣ3 Βιώσιμη Επιχειρηματικότητα Support and Sell	16 Αύξηση εφαρμογών ΤΠΕ από τις επιχειρήσεις	13	Αύξηση εφαρμογών ΤΠΕ στους τομείς προτεραιότητας της RISCrete με έμφαση στο	082	260.000 €	ΕΠ Κρήτης 2014 – 2020	2β	ΕΤΠΑ	Ιδιωτικοί Πόροι



Δ.2 ΧΡΗΜΑΤΟΔΟΤΙΚΟΣ ΠΙΝΑΚΑΣ

Άξονας Στρατηγικής ΒΑΑ	Ειδικός Στόχος ΒΑΑ	Δράση				Πηγή Χρηματοδότησης			
		α/α	Τίτλος	Κωδικός κατηγορίας παρέμβασης <sup>22</sup>	Εκτιμώμενο κόστος	Επιχειρησιακό Πρόγραμμα	Επενδυτική Προτεραιότητα	ΕΔΕΤ	Άλλη Πηγή
			Τουριστικό-Πολιτιστικό Σύμπλεγμα						
ΑΣ3 Βιώσιμη Επιχειρηματικότητα Support and Sell	17 Αύξηση των επενδύσεων σε τομείς υψηλής προστιθέμενης αξίας	14	Ενέργειες ενίσχυσης της εξωστρέφειας επιχειρήσεων σε κλάδους υψηλής προστιθέμενης στους τομείς προτεραιότητας της RISCrete	066	800.000 €	ΕΠ Κρήτης 2014 – 2020	3γ	ΕΤΠΑ	Ιδιωτικοί Πόροι
<b>Σύνολο</b>					<b>9.565.000 €</b>				



**ΕΝΟΤΗΤΑ Ε : ΥΛΟΠΟΙΗΣΗ ΣΤΡΑΤΗΓΙΚΗΣ**





Δήμος Χανίων

Ε.1 ΔΥΝΗΤΙΚΟΙ ΔΙΚΑΙΟΥΧΟΙ					
Άξονας Στρατηγικής ΒΑΑ	Ειδικός Στόχος ΒΑΑ	Επενδυτική Προτεραιότητα	Δράση		Δυνητικοί Δικαιούχοι
			Τίτλος	Κωδικός κατηγορίας παρέμβασης	
ΑΣ1 Πεδίο Στρατηγικής: Βιώσιμη Ανάπτυξη με αναβάθμιση του περιβάλλοντος και αντιμετώπιση των επιπτώσεων της κλιματικής αλλαγής στην Κρήτη	1 Ενίσχυση επισκεψιμότητας (αύξηση αριθμού επισκεπτών σε όλη την διάρκεια του χρόνου)	6γ	1.Δράσεις σήμανσης και ενημέρωσης για τη θέση και το περιεχόμενο των πολιτιστικών - ιστορικών και φυσικών πόρων	094	ΔΗΜΟΣ ΧΑΝΙΩΝ, ΕΦΟΡΕΙΑ ΑΡΧΑΙΟΤΗΤΩΝ ΧΑΝΙΩΝ, ΚΕΠΠΕΔΗΧ-ΚΑΜ
ΑΣ1 Πεδίο Στρατηγικής: Βιώσιμη Ανάπτυξη με αναβάθμιση του περιβάλλοντος και αντιμετώπιση των επιπτώσεων της κλιματικής αλλαγής στην Κρήτη	1 Ενίσχυση επισκεψιμότητας (αύξηση αριθμού επισκεπτών σε όλη την διάρκεια του χρόνου)	6γ	2. Διατήρηση και ανάδειξη της αρχιτεκτονικής, πολιτιστικής και φυσικής κληρονομιάς κατά μήκος του πράσινου δικτύου διαδρομών πολιτισμού - τουρισμού	094	ΔΗΜΟΣ ΧΑΝΙΩΝ, ΕΦΟΡΕΙΑ ΑΡΧΑΙΟΤΗΤΩΝ ΧΑΝΙΩΝ, ΚΕΠΠΕΔΗΧ-ΚΑΜ
ΑΣ1 Πεδίο Στρατηγικής: Βιώσιμη Ανάπτυξη με αναβάθμιση του περιβάλλοντος και αντιμετώπιση των επιπτώσεων της κλιματικής αλλαγής στην Κρήτη	2 Μείωση θορύβου, αερίων ρύπων	6ε	3. Δημιουργία πεζοδρόμων και έργων υποδομής για την βελτίωση της προσβασιμότητας σε επιμέρους κόμβους του πράσινου δικτύου διαδρομών πολιτισμού	013	ΔΗΜΟΣ ΧΑΝΙΩΝ
ΑΣ1 Πεδίο Στρατηγικής: Βιώσιμη Ανάπτυξη με αναβάθμιση του περιβάλλοντος και αντιμετώπιση των επιπτώσεων της κλιματικής αλλαγής στην Κρήτη	2 Μείωση θορύβου, αερίων ρύπων	6ε	4. Ενίσχυση των υποδομών και χρήση εναλλακτικών μέσων κυκλοφορίας κατά μήκος του πράσινου δικτύου	090	ΔΗΜΟΣ ΧΑΝΙΩΝ



Ευρωπαϊκή Ένωση  
Ευρωπαϊκά Διαρθρωτικά Ταμεία



Δήμος Χανίων

Ε.1 ΔΥΝΗΤΙΚΟΙ ΔΙΚΑΙΟΥΧΟΙ					
Άξονας Στρατηγικής ΒΑΑ	Ειδικός Στόχος ΒΑΑ	Επενδυτική Προτεραιότητα	Δράση		Δυνητικοί Δικαιούχοι
			Τίτλος	Κωδικός κατηγορίας παρέμβασης	
ΑΣ1 Πεδίο Στρατηγικής: Βιώσιμη Ανάπτυξη με αναβάθμιση του περιβάλλοντος και αντιμετώπιση των επιπτώσεων της κλιματικής αλλαγής στην Κρήτη	3 Αύξηση των παρεχόμενων ηλεκτρονικών υπηρεσιών από τον Δήμο στους τομείς πολιτισμού - τουρισμού και βιώσιμης κινητικότητας	2γ	5. Ηλεκτρονικές υπηρεσίες στους τομείς πολιτισμού - τουρισμού και βιώσιμης κινητικότητας για την εξυπηρέτηση πολιτών και επισκεπτών	079	ΔΗΜΟΣ ΧΑΝΙΩΝ
ΑΣ1 Πεδίο Στρατηγικής: Βιώσιμη Ανάπτυξη με αναβάθμιση του περιβάλλοντος και αντιμετώπιση των επιπτώσεων της κλιματικής αλλαγής στην Κρήτη	4 Αύξηση ενεργειακής απόδοσης κτιρίων	4γ	6 Βελτίωση Ενεργειακής Απόδοσης σε Δημοτικά Κτίρια ή και εμβληματικά κτίρια φορέων μη ιδιωτικού χαρακτήρα	013	ΔΗΜΟΣ ΧΑΝΙΩΝ, ΕΦΟΡΕΙΑ ΑΡΧΑΙΟΤΗΤΩΝ ΧΑΝΙΩΝ, ΔΗΜΟΤΙΚΟ ΓΗΡΟΚΟΜΕΙΟ
ΑΣ1 Πεδίο Στρατηγικής: Βιώσιμη Ανάπτυξη με αναβάθμιση του περιβάλλοντος και αντιμετώπιση των επιπτώσεων της κλιματικής αλλαγής στην Κρήτη	5 Μείωση των επιπτώσεων στο φυσικό και δομημένο περιβάλλον από φυσικές και τεχνολογικές καταστροφές	5β	7. Ενίσχυση της Προστασίας του παράκτιου αστικού περιβάλλοντος	087	ΔΗΜΟΣ ΧΑΝΙΩΝ/ ΔΗΜΟΤΙΚΟ ΛΙΜΕΝΙΚΟ ΤΑΜΕΙΟ/ ΑΛΛΟΣ ΦΟΡΕΑΣ ΚΑΘ' ΑΡΜΟΔΙΟΤΗΤΑ



Ευρωπαϊκή Ένωση  
Ευρωπαϊκά Διαρθρωτικά Ταμεία



Ε.1 ΔΥΝΗΤΙΚΟΙ ΔΙΚΑΙΟΥΧΟΙ					
Άξονας Στρατηγικής ΒΑΑ	Ειδικός Στόχος ΒΑΑ	Επενδυτική Προτεραιότητα	Δράση		Δυνητικοί Δικαιούχοι
			Τίτλος	Κωδικός κατηγορίας παρέμβασης	
ΑΣ1 Πεδίο Στρατηγικής: Βιώσιμη Ανάπτυξη με αναβάθμιση του περιβάλλοντος και αντιμετώπιση των επιπτώσεων της κλιματικής αλλαγής στην Κρήτη	5 Μείωση των επιπτώσεων στο φυσικό και δομημένο περιβάλλον από φυσικές και τεχνολογικές καταστροφές	5β	8. Ενίσχυση των μηχανισμών Αντιμετώπισης Σεισμικού Κινδύνου	088	ΔΗΜΟΣ ΧΑΝΙΩΝ - ΦΟΔΣΑ [ΔΕΔΙΣΑ Α.Ε. (ΟΤΑ)] - ΆΛΛΟΙ ΦΟΡΕΙΣ ΚΑΘ' ΑΡΜΟΔΙΟΤΗΤΑ
ΑΣ1 Πεδίο Στρατηγικής: Βιώσιμη Ανάπτυξη με αναβάθμιση του περιβάλλοντος και αντιμετώπιση των επιπτώσεων της κλιματικής αλλαγής στην Κρήτη	5 Μείωση των επιπτώσεων στο φυσικό και δομημένο περιβάλλον από φυσικές και τεχνολογικές καταστροφές	5β	9. Ενίσχυση των μηχανισμών Αντιμετώπισης Φυσικών Καταστροφών & Δράσεις Ενημέρωσης – Ευαισθητοποίησης του Κοινού σε θέματα Περιβαλλοντικών Κινδύνων & Πολιτικής Προστασίας	087	ΔΗΜΟΣ ΧΑΝΙΩΝ/ ΦΟΔΣΑ [ΔΕΔΙΣΑ Α.Ε. (ΟΤΑ)]/ΠΥΡΟΣΒΕΣΤΙΚΗ ΥΠΗΡΕΣΙΑ / ΆΛΛΟΙ ΦΟΡΕΙΣ ΚΑΘ' ΑΡΜΟΔΙΟΤΗΤΑ
ΑΣ1 Πεδίο Στρατηγικής: Βιώσιμη Ανάπτυξη με αναβάθμιση του περιβάλλοντος και αντιμετώπιση των επιπτώσεων της κλιματικής αλλαγής στην Κρήτη	6 Αύξηση ανακύκλωσης	6α	10. Δράσεις πρόληψης δημιουργίας αποβλήτων, ανακύκλωσης και πιλοτικές καινοτόμες εφαρμογές διαχείρισης απορριμμάτων στο πλαίσιο του Τοπικού Σχεδίου Αποκεντρωμένης Διαχείρισης Στερεών Αποβλήτων του Δήμου Χανίων	017	ΦΟΔΣΑ [ΔΕΔΙΣΑ Α.Ε. (ΟΤΑ)] / ΔΗΜΟΣ ΧΑΝΙΩΝ
ΑΣ2 κοινωνική ενδυνάμωση socio economic intergration	13 Βελτίωση των συνθηκών πρόσβασης στην απασχόληση για ευπαθείς ομάδες πληθυσμού	9i	11. «Κοινωνική Ενδυνάμωση»	109	ΚΑΘΟΡΙΣΜΕΝΟΣ ΕΦΔ / ΛΟΙΠΟΙ ΦΟΡΕΙΣ ΚΑΘ' ΑΡΜΟΔΙΟΤΗΤΑ



Ε.1 ΔΥΝΗΤΙΚΟΙ ΔΙΚΑΙΟΥΧΟΙ					
Άξονας Στρατηγικής ΒΑΑ	Ειδικός Στόχος ΒΑΑ	Επενδυτική Προτεραιότητα	Δράση		Δυνητικοί Δικαιούχοι
			Τίτλος	Κωδικός κατηγορίας παρέμβασης	
ΑΣ2 κοινωνική ενδυνάμωση socio economic intergration	14 Ενίσχυση ίδρυσης και λειτουργίας κοινωνικών επιχειρήσεων	9ν	12. «Κοινωνικό Επιχειρείν»	113	ΚΑΘΟΡΙΣΜΕΝΟΣ ΕΦΔ / ΛΟΙΠΟΙ ΦΟΡΕΙΣ ΚΑΘ' ΑΡΜΟΔΙΟΤΗΤΑ
ΑΣ3 Βιώσιμη Επιχειρηματικότητα Support and Sell	16 Αύξηση εφαρμογών ΤΠΕ από τις επιχειρήσεις	2β	13.Αύξηση εφαρμογών ΤΠΕ στους τομείς προτεραιότητας της RISCrete με έμφαση στο Τουριστικό-Πολιτιστικό Σύμπλεγμα	082	ΕΝΔΙΑΜΕΣΟΣ ΦΟΡΕΑΣ ΔΙΑΧΕΙΡΙΣΗΣ / ωφελούμενοι μπορεί να είναι μόνο ΜΜΕ που δραστηριοποιούνται στην περιοχή παρέμβασης
ΑΣ3 Βιώσιμη Επιχειρηματικότητα Support and Sell	17 Αύξηση των επενδύσεων σε τομείς υψηλής προστιθέμενης αξίας	3γ	14. Ενέργειες ενίσχυσης της εξωστρέφειας επιχειρήσεων σε κλάδους υψηλής προστιθέμενης στους τομείς προτεραιότητας της RISCrete	066	ΕΝΔΙΑΜΕΣΟΣ ΦΟΡΕΑΣ ΔΙΑΧΕΙΡΙΣΗΣ / ωφελούμενοι μπορεί να είναι μόνο ΜΜΕ που δραστηριοποιούνται στην περιοχή παρέμβασης
<b>Κείμενο σχολιασμού – επεξήγησης</b>					



**E.2 ΠΕΡΙΓΡΑΦΗ ΤΩΝ ΔΡΑΣΕΩΝ ΤΗΣ ΣΤΡΑΤΗΓΙΚΗΣ**

**E.2.1 ΔΕΛΤΙΑ ΔΡΑΣΗΣ**

<b>E.2.1 ΔΕΛΤΙΟ ΔΡΑΣΗΣ 1</b>	
<b>Επενδυτική Προτεραιότητα</b>	δγ) διατήρηση, προστασία, προαγωγή και ανάπτυξη της φυσικής και πολιτιστικής κληρονομιάς
<b>Τίτλος Δράσης</b>	<b>1.Δράσεις σήμανσης και ενημέρωσης για τη θέση και το περιεχόμενο των πολιτιστικών - ιστορικών και φυσικών πόρων</b>
<b>Περιγραφή Δράσης</b>	Ο Δήμος Χανίων διαθέτει στα όρια της περιοχής παρέμβασης ένα μεγάλο αριθμό σημείων ενδιαφέροντος τα οποία μπορούν να συγκροτήσουν αξιόλογες πολιτιστικές και θεματικές διαδρομές και να συνδεθούν με το πολιτιστικό αλλά και το τουριστικό προϊόν της περιοχής. Σήμανση Ηλεκτρονική και φυσική των τοποσημών-πόλων έλξης επί του δικτύου με στόχο την ανάδειξη τους, την αύξηση της επισκεψιμότητας και τη διάχυση του επισκέπτη.
<b>Ενδεικτικά Έργα στο πλαίσιο της δράσης</b>	1.1 Πολιτιστικές και φυσικές διαδρομές (άυλες) και δίκτυα σημείων ενδιαφέροντος στην πόλη των Χανίων
<b>Αναμενόμενη συμβολή στον ειδικό στόχο ΒΑΑ</b>	Ενίσχυση επισκεψιμότητας (αύξηση αριθμού επισκεπτών σε όλη την διάρκεια του χρόνου)
<b>Αναμενόμενη συμβολή στον ειδικό στόχο ΠΕΠ Κρήτη 2014-2020</b>	12 - Προστασία και αξιοποίηση της πολιτιστικής κληρονομιάς σε διασύνδεση με την τουριστική ανάπτυξη
<b>Ενδεικτικοί Δικαιούχοι</b>	Δήμος Χανίων
<b>Κατευθυντήριες Αρχές για την επιλογή των έργων</b>	Ένα βασικό χαρακτηριστικό της περιοχής ΒΑΑ, είναι η σημαντική παρουσία πολιτιστικών - ιστορικών στοιχείων αλλά και ποικίλων σημείων ενδιαφέροντος. Στο μεγαλύτερο τμήμα της η περιοχή ΒΑΑ εμπίπτει στα όρια προστασίας του αρχαιολογικού χώρου της παλιάς πόλης και πέραν των σημαντικών μνημείων, ιστορικών χώρων και χώρων σύγχρονης πολιτιστικής δημιουργίας, εντός της περιοχής ΒΑΑ, πέραν της Παλιάς Πόλης, καταγράφονται 95 διατηρητέα κτίρια από το ΥΠΟ και ΥΠΕΝ και 343 αξιόλογα σύμφωνα με καταγραφές του Δήμου και του ΤΕΕ/ΤΔΚ. Αυτά τα στοιχεία πολιτιστικού - ιστορικού ενδιαφέροντος, μπορούν και πρέπει να λειτουργήσουν ως ισχυροί πόλοι συγκέντρωσης επισκεπτών. Βασικό κριτήριο για την επιλογή των έργων η δυνατότητα άμεσης υλοποίησης τους (ωριμότητα), η αξιοποίηση μελετών (καταγραφή αξιόλογων κτιρίων ΤΕΕ/ΤΔΚ, Καταγραφή του Εργαστηρίου Ιστορίας και Θεωρίας της αρχιτεκτονικής της Σχολής Αρχιτεκτόνων μηχ. του Π.Κ. κτλ.), η ολοκληρωμένη προσέγγιση έτσι ώστε να δημιουργηθεί ένα συνολικό δίκτυο διαδρομών που να αξιοποιεί τα μέγιστα των δυνητικών χώρων ενδιαφέροντος και να απευθύνονται στο σύνολο των επισκεπτών –συμπεριλαμβανομένων ΑΜΕΑ-γραφή μπραϊλ.
<b>Παρατηρήσεις :</b> Προϋπολογισμός 150.000€	



<b>Ε.2.1 ΔΕΛΤΙΟ ΔΡΑΣΗΣ 2</b>	
<b>Επενδυτική Προτεραιότητα</b>	6γ) διατήρηση, προστασία, προαγωγή και ανάπτυξη της φυσικής και πολιτιστικής κληρονομιάς
<b>Τίτλος Δράσης</b>	<b>2. Διατήρηση και ανάδειξη της αρχιτεκτονικής, πολιτιστικής και φυσικής κληρονομιάς κατά μήκος του πράσινου δικτύου διαδρομών πολιτισμού - τουρισμού</b>
<b>Περιγραφή Δράσης</b>	Επεμβάσεις σε αξιόλογα σημεία ενδιαφέροντος ιστορικά- αρχιτεκτονικά-πολιτιστικά κατά μήκος του δικτύου
<b>Ενδεικτικά Έργα στο πλαίσιο της δράσης</b>	2.1 Αποκατάσταση Ρολογιού Δημοτικού Κήπου 2.2 Οργάνωση-βελτίωση επισκεψιμότητας στις μινωικές αρχαιότητες στο Καστέλι Χανίων, 2.3 Ολοκλήρωση του συγκροτήματος κτιρίων της Εφορείας στο δυτικό μέτωπο της οδού Σκορδυλών για την προβολή και συντήρησή τους. 2.4 Ανάδειξη - Αναβάθμιση Δημοτικού Κήπου Χανίων 2.5 Ανάδειξη – Αναβάθμιση Βίλας Κούνδουρου
<b>Αναμενόμενη συμβολή στον ειδικό στόχο ΒΑΑ</b>	Ενίσχυση επισκεψιμότητας (αύξηση αριθμού επισκεπτών σε όλη την διάρκεια του χρόνου)
<b>Αναμενόμενη συμβολή στον ειδικό στόχο ΠΕΠ Κρήτη 2014-2020</b>	12 - Προστασία και αξιοποίηση της πολιτιστικής κληρονομιάς σε διασύνδεση με την τουριστική ανάπτυξη
<b>Ενδεικτικοί Δικαιούχοι</b>	Δήμος Χανίων, Εφορεία Αρχαιοτήτων Χανίων, ΚΕΠΕΔΗΧ-ΚΑΜ άλλοι φορείς καθ'αρμοδιότητα
<b>Κατευθυντήριες Αρχές για την επιλογή των έργων</b>	Ένα βασικό χαρακτηριστικό της περιοχής ΒΑΑ, είναι η σημαντική παρουσία πολιτιστικών - ιστορικών στοιχείων. Στο μεγαλύτερο τμήμα της η περιοχή ΒΑΑ εμπίπτει στα όρια προστασίας του αρχαιολογικού χώρου της παλιάς πόλης και πέραν των σημαντικών μνημείων, ιστορικών χώρων και χώρων σύγχρονης πολιτιστικής δημιουργίας, εντός της περιοχής ΒΑΑ, πέραν της Παλιάς Πόλης, καταγράφονται 95 διατηρητέα κτίρια από το ΥΠΟ και ΥΠΕΝ και 343 αξιόλογα σύμφωνα με καταγραφές του Δήμου και του ΤΕΕ/ΤΔΚ. Αυτά τα στοιχεία πολιτιστικού - ιστορικού ενδιαφέροντος, λειτουργούν και ως ισχυροί πόλοι συγκέντρωσης επισκεπτών. Μεταξύ αυτών εντοπίζονται χώροι οι οποίοι χρήζουν άμεσης επέμβασης, προστασίας και ανάδειξης. Η επιλογή αυτών γίνεται βάσει της ωριμότητας των έργων, της συμπληρωματικότητας με παλαιότερες επεμβάσεις (...), της ένταξης τους στον ευρύτερο προγραμματισμό του Δήμου (τεχνικό πρόγραμμα) και της σημασίας τους στην ενίσχυση του δικτύου συνολικά και όχι της μεμονωμένης προβολής αυτών.
<b>Παρατηρήσεις : Προϋπολογισμός 1.230.000€</b>	



<b>Ε.2.1 ΔΕΛΤΙΟ ΔΡΑΣΗΣ 3</b>	
<b>Επενδυτική Προτεραιότητα</b>	6ε) ανάληψη δράσης για τη βελτίωση του αστικού περιβάλλοντος, για την ανάπλαση των πόλεων, αναζωογόνηση και απολύμανση των υποβαθμισμένων περιβαλλοντικά εκτάσεων (συμπεριλαμβανομένων των προς ανασυγκρότηση περιοχών), τη μείωση της ατμοσφαιρικής ρύπανσης και την προώθηση μέτρων για τον περιορισμό του θορύβου.
<b>Τίτλος Δράσης</b>	<b>3. Δημιουργία πεζοδρόμων και έργων υποδομής για την βελτίωση της προσβασιμότητας σε επιμέρους κόμβους του πράσινου δικτύου διαδρομών πολιτισμού</b>
<b>Περιγραφή Δράσης</b>	Δημιουργία ενός δικτύου φιλικού προς τον πεζό που συνδέει την πλειονότητα των σημείων πολιτιστικού και τουριστικού ενδιαφέροντος αλλά και βασικές εμπορικές περιοχές.
<b>Ενδεικτικά Έργα στο πλαίσιο της δράσης</b>	3.1 Πράσινο Δίκτυο Διαδρομών Πολιτισμού - Τουρισμού 3.2 Διαμόρφωση Χάληδων
<b>Αναμενόμενη συμβολή στον ειδικό στόχο ΒΑΑ</b>	Μείωση θορύβου, αερίων ρύπων
<b>Αναμενόμενη συμβολή στον ειδικό στόχο ΕΠ Κρήτη 2014-2020</b>	15 - Η βελτίωση των χαρακτηριστικών του φυσικού και δομημένου περιβάλλοντος υποβαθμισμένων αστικών περιοχών
<b>Ενδεικτικοί Δικαιούχοι</b>	Δήμος Χανίων
<b>Κατευθυντήριες Αρχές για την επιλογή των έργων</b>	<ol style="list-style-type: none"> <li>1. Ενίσχυση της επιχειρηματικότητας και της τοπικής οικονομίας λόγω της αναβάθμισης του κοινόχρηστου χώρου και της δυνατότητας καλύτερης προσβασιμότητας και μεγαλύτερης επισκεψιμότητας.</li> <li>2. Προστασία και Ανάδειξη της Πολιτιστικής Κληρονομιάς (η συγκεκριμένη περιοχή παρέμβασης είναι εντός του κηρυγμένου Αρχαιολογικού Χώρου (ΦΕΚ/ΑΑΠ/241/21-09-2011), τουριστική ανάπτυξη.</li> <li>3. Βελτίωση του αστικού περιβάλλοντος (καλύτερη προσβασιμότητα, κινητικότητα για όλους, αναβάθμιση υποδομών)</li> <li>4. μείωση ατμοσφαιρικής ρύπανσης και περιορισμού θορύβου.</li> <li>5. Ωριμότητα και συμπληρωματικότητα έργων ώστε να επιτευχθούν τα μέγιστα οφέλη.</li> </ol>
<b>Παρατηρήσεις :</b>	



<b>Ε.2.1 ΔΕΛΤΙΟ ΔΡΑΣΗΣ 4</b>	
<b>Επενδυτική Προτεραιότητα</b>	6ε) ανάληψη δράσης για τη βελτίωση του αστικού περιβάλλοντος, για την ανάπλαση των πόλεων, αναζωογόνηση και απολύμανση των υποβαθμισμένων περιβαλλοντικά εκτάσεων (συμπεριλαμβανομένων των προς ανασυγκρότηση περιοχών), τη μείωση της ατμοσφαιρικής ρύπανσης και την προώθηση μέτρων για τον περιορισμό του θορύβου.
<b>Τίτλος Δράσης</b>	<b>4. Ενίσχυση υποδομών και χρήσης εναλλακτικών μέσων κυκλοφορίας κατά μήκος του πράσινου δικτύου</b>
<b>Περιγραφή Δράσης</b>	Δημιουργία ποδηλατοδρόμου κατά μήκος του πράσινου δικτύου και Προμήθεια Εναλλακτικών μέσων κυκλοφορίας
<b>Ενδεικτικά Έργα στο πλαίσιο της δράσης</b>	4.1 Κατασκευή ποδηλατοδρόμου κατά μήκος του πράσινου δικτύου 4.2 Εναλλακτικά Μέσα Κυκλοφορίας - Επέκταση Συστήματος Κοινοχρήστων Ποδηλάτων
<b>Αναμενόμενη συμβολή στον ειδικό στόχο ΒΑΑ</b>	Μείωση θορύβου, αερίων ρύπων
<b>Αναμενόμενη συμβολή στον ειδικό στόχο ΕΠ Κρήτη 2014-2020</b>	15 - Η βελτίωση των χαρακτηριστικών του φυσικού και δομημένου περιβάλλοντος υποβαθμισμένων αστικών περιοχών
<b>Ενδεικτικοί Δικαιούχοι</b>	Δήμος Χανίων
<b>Κατευθυντήριες Αρχές για την επιλογή των έργων</b>	Η επιδίωξη με το πράσινο δίκτυο διαδρομών πολιτισμού - τουρισμού, είναι διττή. Αφενός επιδιώκεται η διασύνδεση των πολλαπλών διάσπαρτων χώρων ιστορίας - πολιτισμού, μνημείων, διατηρητέων και αξιόλογων κτιρίων, μέσω ενός γραμμικού δικτύου πεζοδρόμων - ποδηλατοδρόμων σε συνδυασμό με ανοιχτούς χώρους και χώρους πρασίνου. Αφετέρου επιδιώκεται η μείωση θορύβου και αερίων ρύπων καθώς και η βελτίωση των χαρακτηριστικών θερμικής άνεσης πληθυσμού, μέσα από παρεμβάσεις βιοκλιματικού χαρακτήρα (χρήση ψυχρών υλικών και επιλογή ειδών και τρόπου φύτευσης). τα χαρακτηριστικά της περιοχής ΒΑΑ τεκμηριώνουν αυτή την επιδίωξη με δεδομένο το μεγάλο αριθμό και την χωρική διασπορά των στοιχείων πολιτιστικού - ιστορικού ενδιαφέροντος αλλά και το μεγάλο αριθμό δρόμων που χαρακτηρίζονται ως "φυσικοί πεζόδρομοι", λόγω μειωμένου πλάτους και υψομετρικών διαφορών.
<b>Παρατηρήσεις :</b>	





<b>Ε.2.1 ΔΕΛΤΙΟ ΔΡΑΣΗΣ 5</b>	
<b>Επενδυτική Προτεραιότητα</b>	2γ) ενίσχυση των εφαρμογών ΤΠΕ για ηλεκτρονική κυβέρνηση, ηλεκτρονική μάθηση, ηλεκτρονική ένταξη, ηλεκτρονικό πολιτισμό και ηλεκτρονική υγεία
<b>Τίτλος Δράσης</b>	<b>5.Ηλεκτρονικές υπηρεσίες στους τομείς πολιτισμού - τουρισμού και βιώσιμης κινητικότητας για την εξυπηρέτηση πολιτών και επισκεπτών</b>
<b>Περιγραφή Δράσης και Ενδεικτικά Έργα</b>	<p>Η δράση αυτή έχει σαν στόχο την ανάπτυξη νέων ηλεκτρονικών υπηρεσιών για την αποτελεσματικότερη εξυπηρέτηση, ενημέρωση και πληροφόρηση των πολιτών και επισκεπτών που μετακινούνται, επισκέπτονται, συναλλάσσονται και κατοικούν στην περιοχή ΒΑΑ. Η περιοχή ΒΑΑ χαρακτηρίζεται από ένα μεγάλο αριθμό πολιτιστικών και ιστορικών πόρων με μεγάλη επισκεψιμότητα οι οποίοι μπορούν να αναδειχθούν και να προβληθούν περαιτέρω με τη χρήση νέων ηλεκτρονικών υπηρεσιών και εργαλείων. Επιπλέον περιλαμβάνει αρκετές Δημόσιες και Δημοτικές υπηρεσίες με μεγάλο αριθμό συναλλασσομένων και έντονα κυκλοφοριακά προβλήματα όπου νέες ηλεκτρονικές υπηρεσίες και εργαλεία μπορούν να βοηθήσουν αποτελεσματικά.</p> <p>Ενδεικτικά έργα:</p> <ul style="list-style-type: none"> <li>• Ανάδειξη του Κέντρου Αναβίωσης Παραδοσιακών Επαγγελματιών Δήμου Χανίων με εργαλεία και εφαρμογές ΤΠΕ.</li> <li>• Ηλεκτρονικές Υπηρεσίες του Δημοτικού Λιμενικού Ταμείου Χανίων προς πολίτες και επιχειρήσεις.</li> <li>• Ηλεκτρονικές υπηρεσίες κυκλοφορίας Αστικού Κέντρου Δήμου Χανίων</li> </ul> <p>Για την εξειδίκευση της δράσης θα ληφθούν υπόψη τα αποτελέσματα της επιχειρηματικής ανακάλυψης, όσον αφορά στις εφαρμογές ICTs στον τουρισμό-πολιτισμό, από φορείς του δημόσιου τομέα.</p>
<b>Αναμενόμενη συμβολή στον ειδικό στόχο ΒΑΑ</b>	Ειδικός Στόχος ΒΑΑ:3 Αύξηση των παρεχόμενων ηλεκτρονικών υπηρεσιών από τον Δήμο στους τομείς πολιτισμού - τουρισμού και βιώσιμης κινητικότητας
<b>Αναμενόμενη συμβολή στον ειδικό στόχο ΕΠ Κρήτη 2014-2020</b>	Ειδικός Στόχος ΕΠ Κρήτης 2014-2020 : 3- Διεύρυνση της παροχής ηλεκτρονικών υπηρεσιών από το Δημόσιο, προς τους πολίτες Ειδικός Στόχος ΕΠ Κρήτης 2014-2020 : 12 - Προστασία και αξιοποίηση της πολιτιστικής κληρονομιάς σε διασύνδεση με την τουριστική ανάπτυξη
<b>Ενδεικτικοί Δικαιούχοι</b>	Δήμος Χανίων, Δημοτικό Λιμενικό Ταμείο Χανίων, άλλοι φορείς καθ'αρμοδιότητα
<b>Κατευθυντήριες Αρχές για την επιλογή των έργων</b>	<p>Η ανάδειξη του τοπικού πολιτισμού και η σύνδεση του με το τουριστικό προϊόν «<b>Το πολιτιστικό-τουριστικό σύμπλεγμα</b>» εκτός του ότι συνδέονται άμεσα με την περιοχή παρέμβασης αποτελεί και μία από τις τέσσερις βασικές προτεραιότητες της Περιφερειακή Στρατηγική Έξυπνης Εξειδίκευσης Κρήτης για την περίοδο 2014-2020: «<b>Δυναμική και Βιώσιμη Κρήτη</b>». Αυτή εκτός των άλλων επιδιώκει την αξιοποίηση των δυνατοτήτων που παρέχει η καινοτομία και η επιστημονική γνώση για την <b>εδραίωση του πολιτιστικού –τουριστικού συμπλέγματος</b> ως ανταγωνιστικού, με στοιχεία μοναδικότητας και αυθεντικότητας στο διεθνή χώρο. Βασικό στόχος η « Ενδυνάμωση του ρόλου των τεχνολογιών πληροφορικής στην ενίσχυση της ανταγωνιστικότητας της περιφερειακής οικονομίας» με δραστηριότητες που εμπίπτουν:</p>



	<p>1. στον τομέα του τουρισμού (προσέλκυση, υποδοχή, φιλοξενία, μετακίνηση, διατροφή, ψυχαγωγία και περιήγηση των επισκεπτών του νησιού)</p> <p>2. στον τομέα του πολιτισμού (προστασία - ανάδειξη και προβολή των πολιτιστικών πόρων, ενίσχυση και διευκόλυνση της επισκεψιμότητας των μνημείων – μουσείων, διασύνδεση των πολιτιστικών πόρων με την κοινωνία και την τοπική οικονομία, ανάπτυξη πολιτιστικών δραστηριοτήτων διεθνούς εμβέλειας και υψηλής προστιθέμενης αξίας)</p> <p>Επιπλέον η περιοχή ΒΑΑ που περιλαμβάνει το κυρίως Αστικό Κέντρο της πόλης των Χανίων χαρακτηρίζεται από έντονα κυκλοφοριακά προβλήματα τα οποία μεγιστοποιούνται τους καλοκαιρινούς μήνες λόγω της αυξημένης τουριστικής κίνησης. Όπως έγινε σαφές στα πλαίσια των διαδικασιών διαβούλευσης για το 5ετες Επιχειρησιακό πρόγραμμα του Δήμου Χανίων, το κυκλοφοριακό αποτελεί ένα από τα σημαντικότερα προβλήματα της πόλης. Ο Δήμος Χανίων λόγω της συμμετοχής του σε αρκετά ευρωπαϊκά ερευνητικά προγράμματα στον τομέα της διαχείρισης κυκλοφοριακών δεδομένων διαθέτει μία αξιόλογη τεχνογνωσία στον τομέα αυτό η οποία μπορεί να αξιοποιηθεί με νέα εργαλεία και εφαρμογές ΤΠΕ.</p>
<p><b>Παρατηρήσεις :</b></p>	



<b>Ε.2.1 ΔΕΛΤΙΟ ΔΡΑΣΗΣ 6</b>	
<b>Επενδυτική Προτεραιότητα</b>	4γ) στήριξη της ενεργειακής απόδοσης, της έξυπνης διαχείρισης της ενέργειας και της χρήσης ανανεώσιμων πηγών ενέργειας στις δημόσιες υποδομές, συμπεριλαμβανομένων των δημόσιων κτηρίων, και στον τομέα της στέγασης.
<b>Τίτλος Δράσης</b>	<b>6. Βελτίωση Ενεργειακής Απόδοσης σε Δημοτικά Κτίρια ή και εμβληματικά κτίρια φορέων μη ιδιωτικού χαρακτήρα</b>
<b>Περιγραφή Δράσης</b>	Η δράση στοχεύει στην αναβάθμιση ενεργειακά κοστοβόρων κτιρίων του ευρύτερου δημοσίου τομέα, με παράλληλη εστίαση στην πιλοτική ενεργειακή αναβάθμιση ιστορικού κελύφους που αντιπροσωπεύει μεγάλο τμήμα του δομημένου περιβάλλοντος εντός της περιοχής ΒΑΑ.
<b>Ενδεικτικά Έργα στο πλαίσιο της δράσης</b>	<b>6.1 Ενεργειακή αναβάθμιση 2 ανεξάρτητων πτερύγων του δημοτικού γηροκομείου</b> <b>6.2 Ενεργειακή Αναβάθμιση 5ου Δημοτικού Σχολείου Χανίων (Νέα χώρα)</b>
<b>Αναμενόμενη συμβολή στον ειδικό στόχο ΒΑΑ</b>	Αύξηση ενεργειακής απόδοσης κτιρίων
<b>Αναμενόμενη συμβολή στον ειδικό στόχο ΕΠ Κρήτη 2014-2020</b>	6 - Η αύξηση της ενεργειακής απόδοσης των κτιρίων
<b>Ενδεικτικοί Δικαιούχοι</b>	Δήμος Χανίων, Εφορεία Αρχαιοτήτων Χανίων, Δημοτικό Γηροκομείο, άλλοι φορείς καθ' αρμοδιότητα
<b>Κατευθυντήριες Αρχές για την επιλογή των έργων</b>	<p>Η επιδίωξη για την αύξηση της ενεργειακής απόδοσης των κτιρίων στηρίζεται στο γεγονός ότι σύμφωνα με τα στοιχεία της ΕΛΣΤΑΤ για το 2011, επί του συνόλου των νοικοκυριών της αστικής περιοχής που διαμένουν σε κατοικίες χωρίς θέρμανση, στην περιοχή ΒΑΑ συγκεντρώνεται το 52,1%. Αντίστοιχα επί του συνόλου των νοικοκυριών της αστικής περιοχής που διαμένουν σε κατοικίες χωρίς καθόλου μόνωση, στην περιοχή ΒΑΑ συγκεντρώνεται το 52,3%.</p> <p>Επίσης με βάση το Ν.4122/2013, από την 1.1.2021, όλα τα νέα κτίρια πρέπει να είναι κτίρια σχεδόν μηδενικής κατανάλωσης ενέργειας. Για τα νέα κτίρια που στεγάζουν υπηρεσίες του δημόσιου και ευρύτερου δημόσιου τομέα, η υποχρέωση αυτή τίθεται σε ισχύ από την 1.1.2019.</p> <p>Επισημαίνεται ότι η σημαντική παρουσία στοιχείων πολιτιστικού - ιστορικού ενδιαφέροντος αλλά και η σημαντική συγκέντρωση διατηρητέων και αξιόλογων κτιρίων δημιουργεί αυξημένες απαιτήσεις για την βιοκλιματική αναβάθμιση (είδος και ποιότητα υλικών, ειδικές μέθοδοι και τρόποι κατασκευής), αλλά ταυτόχρονα και την ευκαιρία ανάπτυξης καινοτομιών στον τομέα αυτό.</p>
<b>Παρατηρήσεις :</b>	Ενεργειακή Αναβάθμιση 5 <sup>ου</sup> Δημοτικού Σχολείου Χανίων. Χρόνος υλοποίησης (12) μήνες, χρόνος έναρξης: Α' εξάμηνο 2018



<b>Ε.2.1 ΔΕΛΤΙΟ ΔΡΑΣΗΣ 7</b>	
<b>Επενδυτική Προτεραιότητα</b>	5β) προαγωγή επενδύσεων για την αντιμετώπιση ειδικών κινδύνων, εξασφαλίζοντας την ανθεκτικότητα σε καταστροφές και αναπτύσσοντας συστήματα διαχείρισης καταστροφών
<b>Τίτλος Δράσης</b>	<b>7. Ενίσχυση της Προστασίας του παράκτιου αστικού περιβάλλοντος</b>
<b>Περιγραφή Δράσης</b>	Οι προτεινόμενες δράσεις αφορούν στην αντιμετώπιση των επικίνδυνων κατολισθητικών φαινομένων που έχουν εκδηλωθεί στο παράκτιο πρηνές στην περιοχή τέρμα Ηρώων Πολυτεχνείου, στο χώρο του μνημείου Πεσότων Αεροπόρων και θέτουν σε κίνδυνο το ανθρωπογενές, φυσικό και δομημένο περιβάλλον (υφιστάμενα έργα υποδομών και πολιτισμού του Δήμου). Η επιλογή των ενδεδειγμένων τεχνικών αντιμετώπισης τους έχουν προκύψει μετά από την εκπόνηση γεωλογικής – γεωτεχνικής μελέτης. Επίσης προτείνεται η εκτέλεση έργων για την αποκατάσταση των σπηλαιώσεων του Ενετικού Λιμένα Χανίων καθώς και η λήψη μέτρων και ήπιων τεχνικών παρέμβασης (κυματοθραύστες, εμπλουτισμό με άμμο, υφάλους, πρόβολοι) για την προστασία της παράκτιας ζώνης από τους περιβαλλοντικούς κινδύνους και την άρση/ μετριασμό των παραγόντων που δύναται μελλοντικά να προκαλέσουν αστοχίες και υποβάθμιση του παράκτιου αστικού περιβάλλοντος.
<b>Ενδεικτικά Έργα στο πλαίσιο της δράσης</b>	7.1 Αντιμετώπιση κατολισθητικών φαινομένων στο παράκτιο πρηνές τέρμα Ηρώων Πολυτεχνείου (μνημείο Πεσότων Αεροπόρων) 7.2 Μέτρα αποκατάστασης & ήπιες τεχνικές προστασίας στην παράκτια ζώνη της περιοχής παρέμβασης
<b>Αναμενόμενη συμβολή στον ειδικό στόχο ΒΑΑ</b>	Μείωση των επιπτώσεων στο φυσικό και δομημένο περιβάλλον από φυσικές και τεχνολογικές καταστροφές
<b>Αναμενόμενη συμβολή στον ειδικό στόχο ΕΠ Κρήτη 2014-2020</b>	Μείωση των επιπτώσεων στο φυσικό και δομημένο περιβάλλον από φυσικές και τεχνολογικές καταστροφές
<b>Ενδεικτικοί Δικαιούχοι</b>	Δήμος Χανίων/ Δημοτικό Λιμενικό Ταμείο/ άλλος φορέας καθ' αρμοδιότητα
<b>Κατευθυντήριες Αρχές για την επιλογή των έργων</b>	Οι δράσεις υλοποιούν την Εθνική Στρατηγική για την Προσαρμογή στην Κλιματική Αλλαγή που θεσπίστηκε από το Υπουργείο Περιβάλλοντος τον Απρίλιο του 2016. Συγκεκριμένα λαμβάνουν χώρα σε ακτές αστικού περιβάλλοντος και παράκτια πρηνή των οποίων η ευπάθεια και η τρωτότητα έγκειται τόσο στον κίνδυνο ανόδου της μέσης στάθμης της θάλασσας και στην εκδήλωση έντονων και ακραίων κυματικών καταστάσεων αλλά ταυτόχρονα επηρεάζεται και από άλλους γεωμορφολογικούς παράγοντες όπως οι απότομες κλίσεις των πρηνών & τα γεωμηχανικά χαρακτηριστικά τους. Αντιμετωπίζουν εντοπισμένα προβλήματα στη περιοχή επέμβασης με ενδεδειγμένες τεχνικές λύσεις και στοχεύουν στην άρση/ μετριασμό των κινδύνων που αυξάνουν την τρωτότητα της περιοχής και δύναται να πλήξουν το ανθρωπογενές και δομημένο περιβάλλον αλλά και βασικούς άξονες της τοπικής οικονομίας (τουρισμός) η οποία στηρίζεται στην απαρámιλλη φυσική - οικιστική, πολιτιστική ομορφιά του παράκτιου αστικού μετώπου.
<b>Παρατηρήσεις</b>	



<b>Ε.2.1 ΔΕΛΤΙΟ ΔΡΑΣΗΣ 8</b>	
<b>Επενδυτική Προτεραιότητα</b>	5β) προαγωγή επενδύσεων για την αντιμετώπιση ειδικών κινδύνων, εξασφαλίζοντας την ανθεκτικότητα σε καταστροφές και αναπτύσσοντας συστήματα διαχείρισης καταστροφών
<b>Τίτλος Δράσης</b>	<b>8. Ενίσχυση των μηχανισμών Αντιμετώπισης Σεισμικού Κινδύνου</b>
<b>Περιγραφή Δράσης</b>	<p>Η υλοποίηση της δράσης αφορά:</p> <p>Στην οργάνωση των χώρων υποδοχής – καταφυγής πληθυσμού με την υλοποίηση των απαραίτητων δικτύων, έργων υποδομής, βοηθητικών χώρων, προκαταστροφικά, σύμφωνα με τις προδιαγραφές των καθ' ύλην αρμόδιων φορέων όπως ο ΟΑΣΠ. Οι χώροι αυτοί έχουν προσδιοριστεί στο Σχέδιο Οργάνωσης Χώρων Καταφυγής πληθυσμού που έχει εκπονήσει το ΤΕΕ Δυτ. Κρήτης και έχουν εγκριθεί από τα Μνημόνια Ενεργειών της ΠΕ Χανίων και του Δήμου.</p> <p>Στην ανάπτυξη συστήματος αναφορικά με τη διαχείριση των αποβλήτων που δύναται να προκύψουν από ένα σεισμικό γεγονός ή ένα τεχνολογικό ατύχημα στην περιοχή παρέμβασης του Σχεδίου ΒΑΑ. Παράλληλα, για τον πληρέστερο σχεδιασμό των ανωτέρω, προτείνεται η εκπόνηση σχεδίου για την εκτίμηση της επικινδυνότητας από διαρροή εύφλεκτων /επικινδύνων υλικών ή/και από πυρκαγιά/έκρηξη που δύναται να προκληθεί λόγω της διαρροής αυτών στην παλιά πόλη και το Εμπορικό Κέντρο Χανίων και των συνεπειών που αυτά έχουν, στον άνθρωπο (εργαζόμενους, ομάδες καταστολής, κοινό) και στις υποδομές.</p>
<b>Ενδεικτικά Έργα στο πλαίσιο της δράσης</b>	<p>Ενδεικτικά έργα που προτείνονται στη δράση είναι:</p> <p>8.1 Οργάνωση χώρων καταφυγής πληθυσμού μετά από σεισμό στην περιοχή παρέμβασης</p> <p>8.2 Σύστημα Διαχείρισης Στερεών και λοιπών αποβλήτων που μπορεί να προκύψουν από κινδύνους μη συσχετιζόμενους με την κλιματική αλλαγή (πχ σεισμοί) και κινδύνους που συνδέονται με ανθρώπινες δραστηριότητες (πχ τεχνολογικά ατυχήματα) στην περιοχή παρέμβασης του Σχεδίου Β.Α.Α.</p> <p>8.3 Εξειδικευμένο Σχέδιο πρόληψης &amp; αντιμετώπισης εκτάκτων και δυνητικά καταστροφικών γεγονότων από διαρροή εύφλεκτων / επικινδύνων υλικών στην παλιά πόλη &amp; στο εμπορικό κέντρο</p>
<b>Αναμενόμενη συμβολή στον ειδικό στόχο ΒΑΑ</b>	Μείωση των επιπτώσεων στο φυσικό και δομημένο περιβάλλον από φυσικές και τεχνολογικές καταστροφές
<b>Αναμενόμενη συμβολή στον ειδικό στόχο ΕΠ Κρήτη 2014-2020</b>	Μείωση των επιπτώσεων στο φυσικό και δομημένο περιβάλλον από φυσικές και τεχνολογικές καταστροφές
<b>Ενδεικτικοί Δικαιούχοι</b>	Δήμος Χανίων / ΦΟΣΔΑ [ΔΕΔΙΣΑ Α.Ε. (ΟΤΑ)]/ ή άλλος φορέας καθ' αρμοδιότητα.
<b>Κατευθυντήριες Αρχές για την επιλογή των έργων</b>	<p>Η υψηλή σεισμικότητα της ευρύτερης περιοχής της Κρήτης σε συνδυασμό με τα χαρακτηριστικά του οικιστικού και ανθρωπογενούς περιβάλλοντος που χαρακτηρίζει την περιοχή παρέμβασης του Σχεδίου (Παλιά Πόλη, πλήθος ιστορικών κτηρίων, μεγάλη τουριστική επισκεψιμότητα, χωροθέτηση ζωτικών Υπηρεσιών του Δημόσιου Τομέα εντός αυτής), καθιστούν αναγκαία την υλοποίηση δράσεων για την οργάνωση των χώρων καταφυγής προκαταστροφικά.</p> <p>Εν γένει οι ανωτέρω προτάσεις υλοποιούν τις υποχρεώσεις του Δήμου όπως αυτές</p>



	απορρέουν από το γενικότερο θεσμικό πλαίσιο της Πολιτικής Προστασίας (Γενικό σχέδιο Ξενοκράτης κλπ), προδιαγράφεται στα μνημόνια ενεργειών του και στο προς εκπόνηση Επιχειρησιακό Σχέδιο Πολιτικής Προστασίας.
<b>Παρατηρήσεις :</b> Οι ανωτέρω δράσεις θα εφαρμοστούν πιλοτικά στην περιοχή παρέμβασης του Σχεδίου ΒΑΑ και υλοποιούν υποχρεώσεις του Δήμου όπως απορρέουν από το ισχύον θεσμικό πλαίσιο της Πολιτικής Προστασίας αναφορικά με τη διαχείριση και αντιμετώπιση του σεισμικού κινδύνου. Λαμβάνοντας υπόψη τα ανωτέρω απώτερος στόχος είναι η επέκταση των δράσεων αυτών στο σύνολο του Καλλικρατικού Δήμου Χανίων και προς αυτή την κατεύθυνση θα γίνουν ανάλογες προτάσεις σε προσκλήσεις της τρέχουσας Προγραμματικής Περιόδου στις οποίες ο Δήμος θα είναι δυνητικός δικαιούχος.	



<b>Ε.2.1 ΔΕΛΤΙΟ ΔΡΑΣΗΣ 9</b>	
<b>Επενδυτική Προτεραιότητα</b>	5β) προαγωγή επενδύσεων για την αντιμετώπιση ειδικών κινδύνων, εξασφαλίζοντας την ανθεκτικότητα σε καταστροφές και αναπτύσσοντας συστήματα διαχείρισης καταστροφών
<b>Τίτλος Δράσης</b>	<b>9. Ενίσχυση των μηχανισμών Αντιμετώπισης Φυσικών Καταστροφών &amp; Δράσεις Ενημέρωσης –Ευαισθητοποίησης του Κοινού σε θέματα Περιβαλλοντικών Κινδύνων &amp; Πολιτικής Προστασίας</b>
<b>Περιγραφή Δράσης</b>	<p>Οι προτεινόμενες δράσεις αφορούν:</p> <p>(α) στην προμήθεια εξοπλισμού και στην επέκταση- εκσυγχρονισμό των υποδομών ενίσχυσης του μηχανισμού πολιτικής προστασίας, στην αντιμετώπιση έκτακτων καταστάσεων</p> <p>(β) δράσεις για την ενημέρωση και ευαισθητοποίηση του κοινού σε θέματα περιβαλλοντικών κινδύνων και πολιτικής προστασίας στην περιοχή παρέμβασης του Σχεδίου Β.Α.Α.</p> <p>Η περιοχή παρέμβασης περιλαμβάνει περιοχές πυκνοδομημένες με έντονη τουριστική &amp; εμπορική ανάπτυξη (όπως το εμπορικό κέντρο και παλιά πόλη) και επομένως ευάλωτες κατά την εκδήλωση έκτακτων καταστάσεων οφειλόμενων σε φυσικές καταστροφές. Δίνεται έμφαση λοιπόν τόσο στις προληπτικές δράσεις ενημέρωσης των πολιτών και επισκεπτών της όσο και στην βελτίωση της απόκρισης του μηχανισμού άμεσης επέμβασης, όποτε προκύψει έκτακτη ανάγκη.</p> <p>Αναφορικά με τον προτεινόμενο εξοπλισμό, αυτός κυρίως αφορά:</p> <ul style="list-style-type: none"> <li>▪ Στην παροχή μηχανικού/ εργαλειακού εξοπλισμού βελτίωσης της απόκρισης τόσο του Δημοτικού Πυροσβεστικού Σταθμού που διαθέτει ο Δήμος Χανίων όσο και των τοπικών φορέων Πολιτικής Προστασίας όπως η Πυροσβεστική Υπηρεσία (1<sup>ος</sup> Πυροσβεστικός Σταθμός Χανίων), οι εθελοντές (πχ Σαμαρείτες) οι οποίοι εδρεύουν στην περιοχή παρέμβασης του Σχεδίου ΒΑΑ και επομένως θα επέμβουν άμεσα, όταν απαιτηθεί.</li> <li>▪ Στην επέκταση- εκσυγχρονισμό υποδομών και στην ανάπτυξη εφεδρικών συστημάτων αντιμετώπισης έκτακτων καταστάσεων.</li> </ul> <p>Οι ανωτέρω προτεινόμενες δράσεις εντάσσονται στο σχεδιασμό του Δήμου, όπως έχει περιγραφεί στα μνημόνια ενεργειών των υπηρεσιών του για την αντιμετώπιση φυσικών καταστροφών και θα εξειδικευτούν στο πλαίσιο της εκπόνησης του Επιχειρησιακού Σχεδίου Πολιτικής Προστασίας σε συνεργασία με τους συναρμόδιους φορείς πολιτικής προστασίας σε τοπικό επίπεδο.</p>
<b>Ενδεικτικά Έργα στο πλαίσιο της δράσης</b>	<ul style="list-style-type: none"> <li>• Αυτόνομο πυροσβεστικό συγκρότημα προς τοποθέτηση σε υπάρχον όχημα</li> <li>• Όχημα μεταφοράς προσωπικού και εξοπλισμού τύπου VAN ( για τις ανάγκες της Π.Υ.)</li> <li>• Ενημερωτικές πινακίδες πολιτικής προστασίας</li> <li>• Φορητά εργαλεία –μηχανήματα / εξοπλισμός διάσωσης</li> <li>• Ηλεκτροπαραγωγή ζεύγη για τις ανάγκες της πολιτικής προστασίας</li> <li>• Σύστημα Διαχείρισης Στερεών και λοιπών Αποβλήτων που μπορεί να προκύψουν από κινδύνους σχετιζόμενους με την κλιματική αλλαγή στην περιοχή παρέμβασης των ΒΑΑ</li> <li>• Διανομή έντυπου υλικού για θέματα περιβάλλοντος και πολιτικής προστασίας</li> </ul>
<b>Αναμενόμενη συμβολή στον ειδικό στόχο ΒΑΑ</b>	Μείωση των επιπτώσεων στο φυσικό και δομημένο περιβάλλον από φυσικές και τεχνολογικές καταστροφές.
<b>Αναμενόμενη συμβολή στον</b>	Μείωση των επιπτώσεων στο φυσικό και δομημένο περιβάλλον από φυσικές και



<p><b>ειδικό στόχο ΕΠ Κρήτη 2014-2020</b></p>	<p>τεχνολογικές καταστροφές.</p>
<p><b>Ενδεικτικοί Δικαιούχοι</b></p>	<p>Δήμος Χανίων / ΦοΔΣΑ [ΔΕΔΙΣΑ Α.Ε. (ΟΤΑ)]/Πολυτεχνείο Κρήτης/ Πυροσβεστική Υπηρεσία/ Άλλοι Φορείς καθ' αρμοδιότητα</p>
<p><b>Κατευθυντήριες Αρχές για την επιλογή των έργων</b></p>	<p>Η επιλογή των προτάσεων γίνεται με γνώμονα τη βελτίωση της επιχειρησιακής ετοιμότητας των υφιστάμενων δομών του Δήμου στον τομέα της Πολιτικής Προστασίας, λαμβάνοντας υπόψη τα ιδιαίτερα χαρακτηριστικά της περιοχής παρέμβασης του Σχεδίου Β.Α.Α και συγκεκριμένα την έντονη τουριστική, οικιστική και εμπορική δραστηριότητα που αναπτύσσεται σε συνδυασμό με τα πολεοδομικά χαρακτηριστικά της. Ταυτόχρονα επιδιώκεται η ενδυνάμωση της συνεργασίας όλων των Τοπικών Φορέων Πολιτικής Προστασίας και πρωτίστως της Π.Υ. και των εθελοντικών ομάδων που εδρεύουν στην περιοχή παρέμβασης του Σχεδίου ΒΑΑ, διαθέτουν την ικανότητα διαχείρισης του εξοπλισμού και θα κινητοποιηθούν άμεσα σε περίπτωση έκτακτη ανάγκης.</p> <p>Επίσης δίνεται ιδιαίτερη έμφαση σε δράσεις ενημέρωσης/ ευαισθητοποίησης του πληθυσμού όσον αφορά στους περιβαλλοντικούς κινδύνους και σε θέματα πολιτικής προστασίας. Η αύξηση της διαθεσιμότητας και της πρόσβασης των πολιτών σε πληροφορίες αναφορικά με το περιβάλλον και την κλιματική αλλαγή και τα μέτρα πρόληψης και αντιμετώπισης των δυνητικών κινδύνων, οδηγεί καταρχήν στην μείωση του πληθυσμού που εκτίθεται στον κίνδυνο λόγω ελλειπών ενημέρωσης. Η ευαισθητοποίηση και ενεργοποίηση των πολιτών, η επισήμανση της ατομικής ευθύνης κάθε πολίτη να ενημερωθεί για τα μέτρα που πρέπει να πάρει και τις οδηγίες των υπευθύνων που πρέπει να ακολουθήσει σε καταστάσεις ανάγκης αλλά και η έγκαιρη προειδοποίηση τόσο των αρμόδιων φορέων όσο και των πολιτών μπορούν αν συντελέσουν στην μείωση της τρωτότητας και της ευπάθειας του πληθυσμού κατά την εκδήλωση καταστάσεων έκτακτης ανάγκης.</p> <p>Η εκπόνηση των προτεινόμενων σχεδίων εξειδικεύουν και υλοποιούν απαιτήσεις του Γενικού σχεδίου Πολιτικής Προστασίας, των μνημονίων ενεργειών του Δήμου και η επιλογή του ενδεδειγμένου εξοπλισμού θα προκύψει στα πλαίσια του προς εκπόνηση Επιχειρησιακού Σχεδίου Πολιτικής Προστασίας του Δήμου μετά την διαβούλευση με τους συναρμόδιους φορείς.</p> <p>Βρίσκονται σε συνάφεια με το γενικότερο πλαίσιο, όπως έχει υιοθετηθεί σε παγκόσμιο επίπεδο με την Διακήρυξη του Σεντάι 2015-2030 για τη μείωση του κινδύνου Καταστροφών και έχουν ενσωματωθεί στην Εθνική Στρατηγική για την προσαρμογή στην Κλιματική Αλλαγή ( Απρίλιος 2016). Επίσης συμβάλλουν στην παρακολούθηση των στόχων που τίθενται στο του Σύμφωνο των Δημάρχων αναφορικά με την μείωση των εκπομπών CO<sub>2</sub></p>
<p><b>Παρατηρήσεις :</b></p>	





<b>Ε.2.1 ΔΕΛΤΙΟ ΔΡΑΣΗΣ 10</b>	
<b>Επενδυτική Προτεραιότητα</b>	<p>δα) επενδύσεις στον τομέα των αποβλήτων για την ικανοποίηση των απαιτήσεων του κεκτημένου της Ένωσης στον τομέα του περιβάλλοντος και για την αντιμετώπιση των αναγκών που έχουν προσδιορισθεί από τα κράτη μέλη για επενδύσεις που υπερβαίνουν τις εν λόγω απαιτήσεις.</p>
<b>Τίτλος Δράσης</b>	<p><b>10. Δράσεις πρόληψης δημιουργίας αποβλήτων, ανακύκλωσης και πιλοτικές καινοτόμες εφαρμογές διαχείρισης απορριμμάτων στο πλαίσιο του Τοπικού Σχεδίου Αποκεντρωμένης Διαχείρισης Στερεών Αποβλήτων του Δήμου Χανίων</b></p>
<b>Περιγραφή Δράσης</b>	<p>Η προτεινόμενη δράση συνδέεται άμεσα με την ποιότητα ζωής των πολιτών και την προστασία του περιβάλλοντος, αποσκοπεί στη βιώσιμη ανάπτυξη σε όρους περιβαλλοντικούς στην Περιοχή Παρέμβασης και αφορά</p> <p><b>Α)σε υλοποίηση εξειδικευμένων δράσεων και έργων πληροφόρησης και ευαισθητοποίησης</b> για την ενδεδειγμένη διαχείριση των Αστικών Στερεών Αποβλήτων (ΑΣΑ) και των επιμέρους ρευμάτων τους,</p> <p><b>Β)σε δημιουργία κοινόχρηστων υποδομών</b>, όπως είναι τα Πράσινα Σημεία, που συμβάλλουν στην προώθηση της πρόληψης δημιουργίας αποβλήτων, την επαναχρησιμοποίηση και τη χωριστή συλλογή ρευμάτων ΑΣΑ (συμπεριλαμβανομένων των ΜικροΠοσοτήτων Επικινδύνων Αποβλήτων/ΜΠΕΑ) προς επίτευξη ανακύκλωσης υψηλής ποιότητας, συμπεριλαμβανομένης της κομποστοποίησης βιοαποβλήτων (στο ΕΜΑΚ Χανίων),</p> <p><b>Γ) σε υλοποίηση δράσεων/ενεργειών και έργων για την προώθηση της χωριστής συλλογής ρευμάτων ΑΣΑ</b> προς επίτευξη ανακύκλωσης υψηλής ποιότητας, συμπεριλαμβανομένης της κομποστοποίησης βιοαποβλήτων (στο ΕΜΑΚ Χανίων), καθώς και η ανάπτυξη συστημάτων συλλογής Πόρτα-Πόρτα ΜικροΠοσοτήτων Επικινδύνων Αποβλήτων (ΜΠΕΑ) και Μολυσματικών Αποβλήτων που προέρχονται από τα νοικοκυριά,</p> <p>και, επιπλέον, προτείνεται να περιλαμβάνει καινοτόμες ενέργειες, όπως είναι</p> <p><b>Δ) η ανάπτυξη διαδικασίας «Πληρώνω όσο Πετάω» και η πιλοτική εφαρμογή της</b> (που βοηθά στην πρόληψη δημιουργίας αποβλήτων).</p> <p>Η εφαρμογή των επιμέρους δράσεων/έργων στην Περιοχή Παρέμβασης, εκτός από τα περιβαλλοντικά οφέλη που επιφέρει, θα συμβάλει και στην αναβάθμιση του «τουριστικού προϊόντος» που προσφέρεται στην εν λόγω περιοχή.</p>
<b>Ενδεικτικά Έργα στο πλαίσιο της δράσης</b>	<p><b>10.1. Εξειδικευμένες Δράσεις ευαισθητοποίησης και ενημέρωσης</b> του κοινού και των επαγγελματιών στην Π.Π. και με χρήση Τ.Π.Ε.– ανάπτυξη συστήματος «επιβράβευσης» επιχειρηματιών και κατοίκων.</p> <p><b>10.2. Σχεδιασμός και υλοποίηση σταθερών κοινόχρηστων υποδομών – Πράσινα Σημεία με προσβασιμότητα στα ΑμΕΑ</b>, για την ενίσχυση της διαλογής στην πηγή, και, δυναμικά, η εγκατάσταση σταθερών μέσων συλλογής καινοτόμου τεχνολογίας.</p> <p><b>10.3. Επέκταση του προγράμματος διαλογής στην πηγή και συλλογής πόρτα-πόρτα</b> ανακυκλώσιμων οικιακών απορριμμάτων (χαρτί, συσκευασίες και ΑΗΗΕ) – κάλυψη του συνόλου της Παλιάς Πόλης Χανίων, το λιμανάκι Νέας Χώρας και του όμορου (νοτίως) εμπορικού κέντρου.</p> <p><b>10.4. Δημιουργία πιλοτικών προγραμμάτων διαλογής στην πηγή βιοαποβλήτων και γυάλινων συσκευασιών</b> στην Παλιά Πόλη Χανίων και σε επιλεγμένη περιοχή του αστικού ιστού στην περιοχή παρέμβασης του Σχεδίου ΒΑΑ του Δήμου Χανίων, σε εθελοντική βάση.</p>



	<p><b>10.5.</b> Δημιουργία <b>πilotικού Δημοτικού συστήματος συλλογής πόρτα – πόρτα</b> Επικίνδυνων Απόβλητων Υγειονομικών Μονάδων από κατ'οίκον νοσηλεία (ΕΑΥΜ) και Μικρών Ποσοτήτων Επικινδύνων Αποβλήτων (ΜΠΕΑ) που <b>εμπεριέχονται στα σύμμεικτα απορρίμματα.</b></p> <p><b>10.6.</b> Σχεδιασμός και εφαρμογή <b>πilotικής διαδικασίας «Πληρώνω Όσο Πετάω»</b> στις περιοχές εφαρμογής των προγραμμάτων διαλογής στην πηγή βιοαποβλήτων, γυάλινων συσκευασιών κ.ά. ρευμάτων, με χρήση εξειδικευμένων ΤΠΕ.</p>
<p><b>Αναμενόμενη συμβολή στον ειδικό στόχο ΒΑΑ</b></p>	<p>Η συμβολή στον ειδικό στόχο «Αύξηση στερεών αποβλήτων που ανακυκλώνονται» αναμένεται σημαντική, καθώς αποτελεί και τον αποκλειστικό σκοπό υλοποίησης των επιμέρους δράσεων και έργων.</p> <p>Ειδικότερα, η προτεινόμενη Δράση, μέσω της ευαισθητοποίησης του κοινού και τη λειτουργία των κοινόχρηστων υποδομών, θα συμβάλει στην εγκαθίδρυση ενός εναλλακτικού μοντέλου διαχείρισης αποβλήτων, σύγχρονου και φιλικού στο περιβάλλον, <u>με στόχο την ανάκτηση πόρων</u>, που βρίσκεται σε συμφωνία με τη σύγχρονη πολιτική διαχείρισης αποβλήτων που διαγράφεται τόσο σε εθνικό όσο και περιφερειακό επίπεδο.</p> <p>Με την εκτροπή μάλιστα μέρους των «επικινδύνων» αποβλήτων που εμπεριέχονται ως μικροποσότητες στα οικιακά απορρίμματα (και τα ανακυκλώσιμα), <u>θα βοηθήσει στην επίτευξη ανακύκλωσης και παραγωγής κόμποστ υψηλής ποιότητας στο ΕΜΑΚ Χανίων.</u></p>
<p><b>Αναμενόμενη συμβολή στον ειδικό στόχο ΕΠ Κρήτη 2014-2020</b></p>	<p>Η προτεινόμενη Δράση βασίζεται στις αρχές της στρατηγικής της Ε.Ε. για την πρόληψη της δημιουργίας και την ανακύκλωση των αποβλήτων και στην ιεράρχηση των αποβλήτων σύμφωνα με την οδηγία 2008/98/ΕΚ, ενώ θα συμβάλει στο επιδιωκόμενο αποτέλεσμα του ΕΠ Κρήτη 2014-2020: <b>«ενίσχυση της ανακύκλωσης και η ενημέρωση-ευαισθητοποίηση των κατοίκων της Κρήτης να εφαρμόσουν συστήματα διαχείρισης απορριμμάτων εναρμονισμένα με τους Ευρωπαϊκούς Κανονισμούς.»</b></p> <p>Ειδικότερα, στο ΕΠ Κρήτη 2014-2020 επιδιώκεται η <b>βελτίωση των συστημάτων διαχείρισης των απορριμμάτων</b>, μέσω (μεταξύ άλλων):</p> <ul style="list-style-type: none"> <li>•εξασφάλισης υλικοτεχνικής υποδομής των αρμόδιων φορέων για συλλογή στην πηγή,</li> <li>•καινοτόμων pilotικών εφαρμογών ανακύκλωσης κ.λπ.,</li> <li>•δράσεων πρόληψης,</li> <li>•δράσεων που προβλέπονται από τον ΠΕΣΔΑΚ και δεν θα καλυφθούν από το ΕΠ Μεταφορές – Περιβάλλον,</li> </ul> <p><b>που τα ανωτέρω αποτελούν και ακριβώς το αντικείμενο της προτεινόμενης Δράσης.</b></p> <p>Μέσω των επιμέρους δράσεων/ έργων που προβλέπονται θα επιτευχθεί <b>ευαισθητοποίηση και ενεργοποίηση των κατοίκων</b> και επιχειρηματιών, αλλά και των επισκεπτών της Περιοχής Παρέμβασης <b>με αναμενόμενα αποτελέσματα την αύξηση των ποσοστών ανακύκλωσης επιμέρους ρευμάτων των ΑΣΑ</b> και την εκτροπή τους από τα σύμμεικτα (συσκευασίες, χαρτί, βιοαπόβλητα, ηλεκτρικές στήλες, συσσωρευτές, λαμπτήρες φθορισμού, απόβλητα ηλεκτρικού &amp; ηλεκτρονικού εξοπλισμού/ΑΗΗΕ, οικιακά φαρμακευτικά σκευάσματα και υπολείμματα φαρμάκων οικιακής χρήσεως, ΜΠΕΑ κ.ά.) <b>και την προώθηση της επαναχρησιμοποίησης</b> (ρουχισμός/υποδήματα).</p>
<p><b>Ενδεικτικοί Δικαιούχοι</b></p>	<p>ΦοΔΣΑ [ΔΕΔΙΣΑ Α.Ε. (ΟΤΑ)] / Δήμος Χανίων</p>



<p><b>Κατευθυντήριες Αρχές για την επιλογή των έργων</b></p>	<p>Τα έργα εξετάζονται</p> <p><b>A) ως προς τη συμμόρφωση:</b></p> <ul style="list-style-type: none"> <li>▶ με τα προβλεπόμενα α) στο Ν. 4042/2012, όπως ισχύει, που ενσωματώνει στο εθνικό δίκαιο την Οδηγία 2008/98/ΕΚ <b>για τα απόβλητα και την κατάργηση ορισμένων οδηγιών, όπως ισχύει, β) την Απόφαση 2014/955/ΕΕ για την τροποποίηση της απόφασης 2000/532/ΕΚ όσον αφορά τον κατάλογο των αποβλήτων σύμφωνα με την οδηγία 2008/98/ΕΚ, και γ) την ΚΥΑ Η.Π. 29404/3508 (ΦΕΚ Β 1572/16.12.2002) όπως ισχύει, που ενσωματώνει στο εθνικό δίκαιο την Οδηγία 99/31/ΕΚ περί υγειονομικής ταφής των αποβλήτων, όπως ισχύει,</b></li> <li>▶ με το Εθνικό Σχέδιο Διαχείρισης Αποβλήτων (ΕΣΔΑ) και το Εθνικό Στρατηγικό Σχέδιο Πρόληψης Δημιουργίας Αποβλήτων (ΠΥΣ 49/15.12.2015 ΦΕΚ Α174/15.12.2015),</li> <li>▶ με τον ισχύοντα Περιφερειακό Σχεδιασμό Διαχείρισης Αποβλήτων Κρήτης,</li> <li>▶ <b>με την Κ.Υ.Α. οικ. 146163 Μέτρα και Όροι για τη Διαχείριση Αποβλήτων Υγειονομικών Μονάδων (ΦΕΚ Β 1537/08.05.2012), όπως ισχύει,</b></li> <li>▶ με την ΚΥΑ 13588/725/2006 «Μέτρα, όροι και περιορισμοί για την διαχείριση επικινδύνων αποβλήτων σε συμμόρφωση με τις διατάξεις της οδηγίας 91/689/ΕΟΚ «για τα επικίνδυνα απόβλητα» του Συμβουλίου της 12ης Δεκεμβρίου 1991», όπως ισχύει,</li> <li>▶ με το Τοπικό Σχέδιο Αποκεντρωμένης Διαχείρισης Στερεών Αποβλήτων του Δήμου Χανίων (Απόφαση Δ.Σ. Χανίων υπ' αρ. 235/2016 – ΑΔΑ: 7ΘΒΦΩΗ5-Ο1Σ).</li> </ul> <p><b>B) ως προς την ωριμότητα υλοποίησης και τη διάρκεια (εντός της χρονικής διάρκειας του Σχεδίου Βιώσιμης Αστικής Ανάπτυξης του Δήμου Χανίων).</b></p> <p>Επίσης εξετάζονται -εάν και όπου απαιτείται – ως προς τη συμμόρφωση με τις κατευθυντήριες αρχές που προβλέπονται από τους Κανονισμούς και αφορούν στην προώθηση της ισότητας μεταξύ ανδρών και γυναικών και της μη διάκρισης και της προσβασιμότητας για τα ΑμΕΑ, καθώς επίσης και με τις αρχές της διατηρήσιμης ανάπτυξης (άρθρα 7 και 8 του Καν. 1303/2013).</p>
<p><b>Παρατηρήσεις:</b></p> <p><b>Η προτεινόμενη Δράση είναι σύμφωνη με τα προβλεπόμενα στο Τοπικό Σχέδιο Αποκεντρωμένης Διαχείρισης Στερεών Αποβλήτων (ΤΣ) του Δήμου Χανίων, που εγκρίθηκε τον Απρίλιο 2016 (ΑΔΣ 235/13.04.2016), ενώ έχει εξειδικευθεί, με στόχο να συμβάλλει στη βιώσιμη ανάπτυξη σε όρους περιβαλλοντικούς, στα τοπικά χαρακτηριστικά της Περιοχής Παρέμβασης του Σχεδίου Βιώσιμης Αστικής Ανάπτυξης του Δήμου Χανίων.</b></p> <p>Τα προτεινόμενα έργα, πέραν των μελετών και προμηθειών που απαιτούνται για να υλοποιηθούν και μετά το πέρας της πιλοτικής δοκιμής τους, θα προκαλέσουν πρόσθετο κόστος/κόστος λειτουργίας τους, το οποίο θα βαρύνει το Δήμο Χανίων, προς ωφέλεια των δημοτών και επαγγελματιών της Π.Π.</p> <p><u>Επίπεδο ωριμότητας Δράσης</u></p> <p>Η δράση, σύμφωνα με τα προτεινόμενα- ενδεικτικά έργα, έχει υψηλό βαθμό ωριμότητας καθώς- στην πλειονότητά της- δεν απαιτεί διαδικασίες αδειοδότησης δεδομένου ότι οι αναγκαίες άδειες ΑΣΑ ήδη υπάρχουν από τον προτεινόμενο/αρμόδιο φορέα υλοποίησης [ΔΕΔΙΣΑ Α.Ε. (ΟΤΑ)] και επιπλέον έχει ήδη πραγματοποιηθεί έρευνα αγοράς και αξιολόγησης τεχνολογιών που χρησιμοποιούνται για τέτοιου είδους δράσεις λαμβάνοντας ταυτόχρονα υπόψη και τα ιδιαίτερα πολεοδομικά χαρακτηριστικά της περιοχής παρέμβασης.</p>	



<b>Ε.2.1 ΔΕΛΤΙΟ ΔΡΑΣΗΣ 11</b>	
<b>Επενδυτική Προτεραιότητα</b>	9i) ενεργός ένταξη, με σκοπό, μεταξύ άλλων, την προώθηση της ισότητας των ευκαιριών, και της ενεργού συμμετοχής και της βελτίωσης της απασχολησιμότητας
<b>Τίτλος Δράσης</b>	<b>11 «ΚΟΙΝΩΝΙΚΗ ΕΝΔΥΝΑΜΩΣΗ»:</b> βελτίωση των συνθηκών πρόσβασης στην απασχόληση ανέργων & ειδικών ευπαθών ομάδων
<b>Περιγραφή Δράσης</b>	<p>Η προτεινόμενη Δράση αφορά σε ενέργειες /έργα, όπως:</p> <ul style="list-style-type: none"> <li><input type="checkbox"/> ολοκληρωμένη δέσμη δράσεων συμβουλευτικής, κατάρτισης, απασχόλησης τύπου «κοινωνικού voucher» για ευπαθείς ομάδες - ,</li> <li><input type="checkbox"/> επιχορήγηση επιχειρήσεων με έδρα στην περιοχή παρέμβασης για την πρόσληψη ωφελουμένων της Δράσης,</li> </ul> <p>που θα δημιουργήσουν σημαντικές ευκαιρίες απασχόλησης στην Περιοχή Παρέμβασης, με στόχο τη βελτίωση των συνθηκών πρόσβασης στην απασχόληση ανέργων &amp; ειδικών ευπαθών ομάδων με προτεραιότητας στους τομείς εξειδίκευσης της στρατηγικής "Εξυπνης Εξειδίκευσης"</p>
<b>Ενδεικτικά Έργα στο πλαίσιο της δράσης</b>	<p><b>Βάσει των αποτελεσμάτων των εκπονηθεισών διαγνωστικών μελετών και ερευνών για το Δήμο Χανίων:</b></p> <ol style="list-style-type: none"> <li>1. Αξιολόγηση διαφοροποιημένων τύπων χωρικών ενοτήτων και στρατηγικού πλαισίου για την ολοκληρωμένη χωρική ανάπτυξη του Δήμου Χανίων (Παραδοτέα 1 και 2)</li> <li>2. Σχεδιασμός και Υλοποίηση Έρευνας Πεδίου στις επιχειρήσεις του Δήμου Χανίων (Μέρος 1 και 2).</li> </ol> <p><b>προτείνονται οι πιο κάτω ενδεικτικές δράσεις :</b></p> <ul style="list-style-type: none"> <li>• <b>Ενημέρωση - Ευαισθητοποίηση για την «Κοινωνική Ενδυνάμωση» και Δικτύωση με τοπικούς φορείς στην περιοχή παρέμβασης του Σχεδίου Βιώσιμης Αστικής Ανάπτυξης του Δήμου Χανίων.</b></li> <li>• <b>Πληροφόρηση – Συμβουλευτική – Υποστήριξη των ωφελούμενων (ή δυνητικά ωφελούμενων) της Δράσης</b></li> <li>• <b>Κατάρτιση – Επιμόρφωση των ωφελούμενων και πιστοποίηση αποκτηθεισών γνώσεων/δεξιοτήτων.</b></li> <li>• <b>Επιχορήγηση επιχειρήσεων με έδρα στην περιοχή παρέμβασης για την πρόσληψη ωφελούμενων της Δράσης.</b></li> </ul>
<b>Αναμενόμενη συμβολή στον ειδικό στόχο ΒΑΑ</b>	<p>Η συμβολή στον ειδικό στόχο «Βελτίωση των συνθηκών πρόσβασης στην απασχόληση για ευπαθείς ομάδες πληθυσμού» αναμένεται σημαντική, καθώς αποτελεί και τον αποκλειστικό σκοπό υλοποίησης των ενδεικτικά προτεινόμενων έργων.</p> <p>Η Περιοχή Παρέμβασης του Σχεδίου ΒΑΑ αποτελεί θύλακα που δέχεται ισχυρές πιέσεις από την οικονομική κρίση και μέσω της υλοποίησης της Δράσης αυτής αποσκοπείτε η αντιμετώπιση των φαινομένων φτώχειας και οικονομικό/κοινωνικού αποκλεισμού ευάλωτων ομάδων, όπως είναι οι γυναίκες, νέοι άνεργοι, αυταπασχολούμενοι ή άνεργοι επιστήμονες στα όρια της φτώχειας κ.λπ.</p>
<b>Αναμενόμενη συμβολή στον ειδικό στόχο ΕΠ Κρήτη 2014-2020</b>	<p>Η προτεινόμενη Δράση θα συμβάλει στο επιδιωκόμενο αποτέλεσμα του ΕΠ Κρήτη 2014-2020:</p> <p><i>«Η βελτίωση των συνθηκών πρόσβασης στην απασχόληση για μειονεκτούντα άτομα, που βρίσκονται εκτός αγοράς εργασίας».</i></p>



	<p>Ειδικότερα, επιδιώκεται η βελτίωση της πρόσβασης στην απασχόληση και η ενίσχυση της απασχολησιμότητας των ομάδων-στόχου (ανέργων &amp; ειδικών ευπαθών ομάδων) στους τομείς προτεραιότητας της στρατηγικής "Εξυπνης Εξειδίκευσης" Κρήτης και ειδικότερα στο Τουριστικό-Πολιτιστικό Σύμπλεγμα, που αποτελεί κλάδο αιχμής της οικονομίας της Κρήτης, μέσα από την πρόληψη και άρση εμποδίων που τους αποκλείουν από την αγορά εργασίας.</p>
<p><b>Ενδεικτικοί Δικαιούχοι</b></p>	<p>Καθορισμένος ΕΦΔ / Λοιποί φορείς καθ' αρμοδιότητα</p>
<p><b>Κατευθυντήριες Αρχές για την επιλογή των έργων</b></p>	<p>Οι πράξεις που θα επιλεγούν θα πρέπει:</p> <ul style="list-style-type: none"> <li>• να εναρμονίζονται με την Περιφερειακή Στρατηγική για την καταπολέμηση της Φτώχειας και την Κοινωνική Ένταξη,</li> <li>• να πληρούν τις προϋποθέσεις που καθορίζονται στο ισχύον κάθε φορά θεσμικό πλαίσιο</li> <li>• να απευθύνονται στις Ομάδες – Στόχου: Γυναίκες, εξαρτημένοι από ουσίες, οικονομικά μη ενεργοί, δικαιούχοι ελάχιστου εγγυημένου εισοδήματος και άλλες ευπαθείς ομάδες.</li> </ul> <p>Για την επιλογή των έργων θα πρέπει να ληφθούν υπόψη και τα αποτελέσματα των εκπονηθεισών διαγνωστικών μελετών και ερευνών για το Δήμο Χανίων:</p> <ol style="list-style-type: none"> <li>1. Αξιολόγηση διαφοροποιημένων τύπων χωρικών ενότητων και στρατηγικού πλαισίου για την ολοκληρωμένη χωρική ανάπτυξη του Δήμου Χανίων (Παραδοτέα 1 και 2)</li> <li>2. Σχεδιασμός και Υλοποίηση Έρευνας Πεδίου στις επιχειρήσεις του Δήμου Χανίων (Μέρος 1 και 2).</li> </ol> <p>Επίσης θα εξετάζονται -εάν και όπου απαιτείται – ως προς τη συμμόρφωση με τις κατευθυντήριες αρχές που προβλέπονται από τους Κανονισμούς και αφορούν στην προώθηση της ισότητας μεταξύ ανδρών και γυναικών και της μη διάκρισης και της προσβασιμότητας για τα ΑμΕΑ, καθώς επίσης και με τις αρχές της διατηρήσιμης ανάπτυξης (άρθρα 7 και 8 του Καν. 1303/2013).</p>
<p><b>Παρατηρήσεις:</b></p>	



<b>Ε.2.1 ΔΕΛΤΙΟ ΔΡΑΣΗΣ 12</b>	
<b>Επενδυτική Προτεραιότητα</b>	9ν) προαγωγή της κοινωνικής επιχειρηματικότητας και της επαγγελματικής ένταξης σε κοινωνικές επιχειρήσεις καθώς και την προώθηση της κοινωνικής οικονομίας και της οικονομίας της αλληλεγγύης προκειμένου να διευκολυνθεί η πρόσβαση στην απασχόληση.
<b>Τίτλος Δράσης</b>	<b>12. «ΚΟΙΝΩΝΙΚΟ ΕΠΙΧΕΙΡΕΙΝ»:</b> ενίσχυση υφιστάμενων και δημιουργία νέων επιχειρήσεων Κοινωνικής Οικονομίας.
<b>Περιγραφή Δράσης</b>	<p>Η Δράση συνίσταται στην ενίσχυση υφιστάμενων επιχειρήσεων κοινωνικής οικονομίας και στην ενίσχυση της δημιουργίας και λειτουργίας επιχειρήσεων κοινωνικής οικονομίας, στην Περιοχή Παρέμβασης του Σχεδίου Βιώσιμης Ανάπτυξης του Δήμου Χανίων.</p> <p>Η Δράση αφορά στη δημιουργία προϋποθέσεων για την ισότιμη συμμετοχή στην κοινωνική και οικονομική ζωή ατόμων που ανήκουν στις ευάλωτες και τις ειδικές ομάδες, μέσω επιχειρήσεων Κοινωνικής Οικονομίας, ήτοι, στην εφαρμογή ενεργητικών μέτρων απασχόλησης με αναπτυξιακή διάσταση.</p>
<b>Ενδεικτικά Έργα στο πλαίσιο της δράσης</b>	<p><b>Στο πλαίσιο της Δράσης αυτής, προτείνονται ως κατάλληλα τα ακόλουθα ενδεικτικά έργα:</b></p> <p><b>Έργο 12.1:</b> <i>Ενίσχυση - Επιχορήγηση υφιστάμενων κοινωνικών επιχειρήσεων, με έδρα στην περιοχή παρέμβασης του Σχεδίου ΒΑΑ του Δήμου Χανίων.</i></p> <p><b>Έργο 12.2:</b> <i>Ενίσχυση - Επιχορήγηση ίδρυσης κοινωνικών επιχειρήσεων και αρχικής λειτουργίας τους (start up), με έδρα στην περιοχή παρέμβασης του Σχεδίου ΒΑΑ του Δήμου Χανίων.</i></p>
<b>Αναμενόμενη συμβολή στον ειδικό στόχο ΒΑΑ</b>	<p>Η Δράση συμβάλλει στη βιώσιμη ανάπτυξη σε όρους κοινωνικούς και αποτελεί μία από τις συνιστώσες του Σχεδίου Βιώσιμης Αστικής Ανάπτυξης του Δήμου Χανίων.</p> <p>Ειδικότερα, η Δράση θα συμβάλει άμεσα στον ειδικό στόχο ΒΑΑ: «Ενίσχυση ίδρυσης και λειτουργίας κοινωνικών επιχειρήσεων», καθώς αποσκοπεί στην προώθηση της κοινωνικής επιχειρηματικότητας και της επαγγελματικής ενσωμάτωσης σε κοινωνικές επιχειρήσεις μέσω της ενίσχυσης υφιστάμενων και τη δημιουργία νέων επιχειρήσεων Κοινωνικής Οικονομίας στην περιοχή παρέμβασης του Σχεδίου ΒΑΑ Χανίων.</p>
<b>Αναμενόμενη συμβολή στον ειδικό στόχο ΕΠ Κρήτη 2014-2020</b>	<p><b>Ο ειδικός στόχος του ΕΠ Κρήτη 2014-2020 αφορά στη:</b> <b>«Ενίσχυση της ίδρυσης και λειτουργίας κοινωνικών επιχειρήσεων»</b> που αποτελεί και το μοναδικό «περιεχόμενο» της παρούσας δράσης. <b>Κατά συνέπεια η αναμενόμενη συμβολή είναι άμεση και τυπικά αφορά στον Αριθμό των επιχειρησιακών σχεδίων για κοινωνικές επιχειρήσεις που θα χρηματοδοτηθούν, καθώς και στον αριθμό των Κοινωνικών Επιχειρήσεις που θα λειτουργούν ένα χρόνο μετά τη λήξη της παρέμβασης.</b></p>
<b>Ενδεικτικοί Δικαιούχοι</b>	Καθορισμένος ΕΦΔ / Λοιποί φορείς καθ' αρμοδιότητα



<p><b>Κατευθυντήριες Αρχές για την επιλογή των έργων</b></p>	<p>Οι πράξεις/έργα που θα επιλεγούν θα πρέπει:</p> <ul style="list-style-type: none"> <li>• να εναρμονίζονται με την Περιφερειακή Στρατηγική για την καταπολέμηση της Φτώχειας και την Κοινωνική Ένταξη,</li> <li>• να προκύπτουν από την στρατηγική που θα υιοθετηθεί στο πλαίσιο του Περιφερειακού Μηχανισμού για την στήριξη της Κοινωνικής Επιχειρηματικότητας,</li> <li>• να συμβάλουν στην μείωση της ανεργίας,</li> <li>• να συμβάλουν στην τόνωση της τοπικής οικονομίας,</li> <li>• να πληρούν τις προϋποθέσεις που καθορίζονται στο ισχύον κάθε φορά θεσμικό πλαίσιο,</li> </ul> <p>Για την επιλογή των έργων θα πρέπει να ληφθούν υπόψη και τα αποτελέσματα της διαγνωστικής μελέτης που εκπονήθηκε για το Δήμο Χανίων: «Αξιολόγηση διαφοροποιημένων τύπων χωρικών ενοτήτων και στρατηγικού πλαισίου για την ολοκληρωμένη χωρική ανάπτυξη του Δήμου Χανίων» (Παραδοτέα 1 και 2).</p> <p>Επίσης θα εξετάζονται -εάν και όπου απαιτείται – ως προς τη συμμόρφωση με τις κατευθυντήριες αρχές που προβλέπονται από τους Κανονισμούς και αφορούν στην προώθηση της ισότητας μεταξύ ανδρών και γυναικών και της μη διάκρισης και της προσβασιμότητας για τα ΑμΕΑ, καθώς επίσης και με τις αρχές της διατηρήσιμης ανάπτυξης (άρθρα 7 και 8 του Καν. 1303/2013).</p>
<p><b>Παρατηρήσεις:</b></p>	



**E.2.1 ΔΕΛΤΙΟ ΔΡΑΣΗΣ 13**

<b>Επενδυτική Προτεραιότητα</b>	2 β) ανάπτυξη προϊόντων και υπηρεσιών ΤΠΕ και του ηλεκτρονικού εμπορίου και της ενίσχυσης της ζήτησης για ΤΠΕ
<b>Τίτλος Δράσης</b>	13.Αύξηση εφαρμογών ΤΠΕ στους τομείς προτεραιότητας της RISCrete με έμφαση στο Τουριστικό-Πολιτιστικό Σύμπλεγμα
<b>Περιγραφή Δράσης</b>	Περιλαμβάνει <b>Στοχευμένες ενισχύσεις Πολύ Μικρών και Μικρών Επιχειρήσεων στην Περιοχή Παρέμβασης για την εισαγωγή, την αύξηση της χρήσης εφαρμογών ΤΠΕ στους τομείς προτεραιότητας της στρατηγικής "Εξυπνης Εξειδίκευσης" Κρήτης με στόχο την εξωστρέφεια</b> . Αποσκοπεί στην ενίσχυση των επιχειρήσεων για την εισαγωγή και την αύξηση της χρήσης εφαρμογών ΤΠΕ και αποτελεί μέρος αλληλοσυμπληρούμενων προτεινόμενων ενεργειών ενίσχυσης, υπό τις επενδυτικές προτεραιότητες 2β) και 3γ), σε συγκριμένους ΚΑΔ στην Περιοχή Παρέμβασης.
<b>Ενδεικτικά Έργα στο πλαίσιο της δράσης</b>	Η Δράση αφορά σε υλοποίηση έργων/δράσεων Κρατικών Ενισχύσεων με <b>ωφελούμενους ΜΜΕ</b> που δραστηριοποιούνται στην περιοχή παρέμβασης και θα υλοποιηθεί μέσω Ενδιάμεσου Φορέα που θα επιλεγεί για τις δράσεις ιδιωτικού τομέα του ΕΠ ΚΡΗΤΗ 2014-2020.
<b>Αναμενόμενη συμβολή στον ειδικό στόχο ΒΑΑ</b>	Με την προτεινόμενη Δράση <b>επιδιώκεται η ενίσχυση της εξωστρέφειας</b> των επιχειρήσεων μέσω της <b>εισαγωγής</b> ψηφιακών εφαρμογών και εν γένει τεχνολογιών πληροφορικής (ΤΠΕ) στην επιχειρηματική διαδικασία, την <b>ενσωμάτωση</b> τους και τη <b>συστηματική χρήση</b> τους (συμβολή στην ψηφιακή σύγκλιση), καθώς και την ηλεκτρονική/διαδικτυακή δικτύωση στους παραγωγικούς τομείς προτεραιότητας της στρατηγικής "Εξυπνης Εξειδίκευσης" Κρήτης με στόχο τη βελτίωση της ανταγωνιστικότητας τους. Στόχος αποτελεί η <b>συμβολή στη δημιουργία έξυπνης, ανταγωνιστικής και διαφοροποιημένης τοπικής οικονομίας</b> .
<b>Αναμενόμενη συμβολή στον ειδικό στόχο ΕΠ Κρήτη 2014-2020</b>	Η ενίσχυση της ανταγωνιστικότητας των επιχειρήσεων μέσω ψηφιακών εφαρμογών, που αποτελεί και το αποκλειστικό αντικείμενο της προτεινόμενης δράσης, συμβάλλει στην επίτευξη του ειδικού στόχου του ΕΠ Κρήτη 2014-2020: « <i>Αύξηση εφαρμογών ΤΠΕ από τις επιχειρήσεις, στην οργάνωση, παραγωγή και διάθεση προϊόντων και υπηρεσιών στους τομείς προτεραιότητας της στρατηγικής της "Εξυπνης Εξειδίκευσης"</i> » <i>Το σύνολο των αλληλοσυμπληρούμενων ενεργειών ενίσχυσης αποσκοπεί στην ~ υποστήριξη των επιχειρήσεων για ενδυνάμωση των διαδικασιών παραγωγής ανταγωνιστικών προϊόντων που θα μπορούν να διεκδύσουν και στις διεθνείς αγορές, που αποτελεί και επιδίωξη του ΕΠ Κρήτη 2014-2020.</i>
<b>Ενδεικτικοί Δικαιούχοι</b>	<b>Ενδιάμεσος Φορέας Διαχείρισης</b>
<b>Κατευθυντήριες Αρχές για την επιλογή των έργων</b>	Τα έργα που θα επιλεγθούν θα πρέπει: <ul style="list-style-type: none"> <li>• να βελτιώνουν την θέση των επιχειρήσεων στο ευρύτερο περιβάλλον της αγοράς.</li> <li>• να ευθυγραμμίζονται με τη στρατηγική για την Έξυπνη εξειδίκευση στην Κρήτη (RISCrete).</li> <li>• να δημιουργούν νέες θέσεις απασχόλησης για τους νέους με δεξιότητες στην ανάπτυξη ψηφιακών εφαρμογών.</li> <li>• να εναρμονίζονται με την Εθνική Στρατηγική για την Ψηφιακή Ανάπτυξη καθώς και τις σχετικές κατευθυντήριες αρχές της ΕΕ.</li> <li>• να μην προωθούν την μαζική παραγωγή που να στηρίζεται σε αγορά έτοιμων τεχνολογιών (of off-the-shelf technologies).</li> </ul>





• να συμμορφώνονται με το εθνικό πλαίσιο διαλειτουργικότητας.  
 Η μεθοδολογία και τα κριτήρια θα πρέπει να είναι επίσης συνεπή με τις κατευθυντήριες αρχές που προβλέπονται από τους Κανονισμούς και αφορούν στην προώθηση της ισότητας μεταξύ ανδρών και γυναικών και της μη διάκρισης και της προσβασιμότητας για τα ΑμΕΑ, καθώς επίσης και με τις αρχές της διατηρήσιμης ανάπτυξης (άρθρα 7 και 8 του Καν. 1303/2013)  
**Τα έργα θα απευθύνονται (Επιλέξιμες επιχειρήσεις ενίσχυσης/στήριξης) σε Μικρές και Πολύ Μικρές Επιχειρήσεις<sup>23</sup>**, όπως ορίζονται στον Κανονισμό (ΕΚ) 800/2008, όπως ισχύει, με έδρα και δραστηριότητα στην Περιοχή Παρέμβασης, με μορφή Λειτουργίας: επιχειρήσεις εταιρικού / εμπορικού χαρακτήρα [Ανώνυμη Εταιρία, Εταιρία Περιορισμένης Ευθύνης, Ομόρρυθμη Εταιρία ή Ετερόρρυθμη Εταιρία και Ι.Κ.Ε, Ατομική Επιχείρηση, Συνεταιρισμός, Κοινωνική Συνεταιριστική Επιχείρηση του Ν. 4430/2016 (Κοιν.Σ. Επ.)].

Οι ΚΑΔ Ενίσχυσης/Στήριξης θα περιλαμβάνουν (όχι αποκλειστικά) τους ακόλουθους ΚΑΔ:

Κ.Α.Δ. 2008	ΠΕΡΙΓΡΑΦΗ - ΟΝΟΜΑΣΙΑ ΚΛΑΔΟΥ
10.71.1	Παραγωγή ψωμιού, νωπών ειδών ζαχαροπλαστικής και γλυκισμάτων
10.72.1	Παραγωγή παξιμαδιών και μπισκότων· παραγωγή διατηρούμενων ειδών ζαχαροπλαστικής
10.89	Παραγωγή άλλων ειδών διατροφής π.δ.κ.α.
13	Παραγωγή κλωστοϋφαντουργικών υλών
14.1	Κατασκευή ειδών ένδυσης, εκτός από γούνινα ενδύματα
15.12.1	Κατασκευή ειδών σελοποιίας και σαγής, αποσκευών, τσαντών και παρόμοιων ειδών·- άλλων δερμάτινων ειδών
15.20.1	Κατασκευή υποδημάτων εκτός των αθλητικών, των προστατευτικών και ορθοπεδικών υποδημάτων
23.41.1	Κατασκευή κεραμικών ειδών οικιακής χρήσης και κεραμικών διακοσμητικών ειδών
23.49.1	Παραγωγή άλλων προϊόντων κεραμικής
25.71.11	Κατασκευή μαχαιριών (εκτός των μαχαιριών για μηχανές) και ψαλιδιών και λεπίδων τους
32.12.1	Κατασκευή κοσμημάτων και συναφών ειδών
32.20.1	Κατασκευή πιάνων και άλλων έγχορδων και πνευστών μουσικών οργάνων, ηλεκτρικών οργάνων με κλίμακα πλήκτρων, μετρονόμων, διαπασών· μηχανισμών για μουσικά κουτιά
32.20.2	Κατασκευή μερών και εξαρτημάτων μουσικών οργάνων
46.44.11.08	Χονδρικό εμπόριο ειδών λαϊκής τέχνης
46.90.10.06	Χονδρικό εμπόριο διάφορων τουριστικών και λοιπών παρόμοιων ειδών λαϊκής τέχνης
47.11.10.02	Λιανικό εμπόριο βιολογικών τροφίμων
47.11.10.03	Λιανικό εμπόριο ειδών διατροφής γενικά
47.11.10.04	Λιανικό εμπόριο ειδών οινοπνευματώδους
47.11.10.05	Λιανικό εμπόριο ειδών παντοπωλείου
47.21	Λιανικό εμπόριο φρούτων και λαχανικών σε εξειδικευμένα καταστήματα
47.22	Λιανικό εμπόριο κρέατος και προϊόντων κρέατος σε εξειδικευμένα καταστήματα
47.25	Λιανικό εμπόριο ποτών σε εξειδικευμένα καταστήματα

<sup>23</sup> Ως μικρή επιχείρηση ορίζεται η επιχείρηση η οποία απασχολεί λιγότερους από 50 εργαζομένους και της οποίας ο ετήσιος κύκλος εργασιών ή το σύνολο του ετήσιου ισολογισμού δεν υπερβαίνει τα 10 εκατομμύρια EUR.

Ως πολύ μικρή επιχείρηση ορίζεται η επιχείρηση η οποία απασχολεί λιγότερους από δέκα εργαζομένους και της οποίας ο ετήσιος κύκλος εργασιών ή το σύνολο του ετήσιου ισολογισμού δεν υπερβαίνει τα 2 εκατομμύρια EUR.



Δήμος Χανίων

	47.29	Λιανικό εμπόριο άλλων τροφίμων σε εξειδικευμένα καταστήματα
	47.59.58.02	Λιανικό εμπόριο αγαματιών και άλλων διακοσμητικών κεραμικών ειδών
	47.59.58.21	Λιανικό εμπόριο μαχαιριών (εκτός των μαχαιριών για μηχανές) και ψαλιδιών, και λεπίδων τους
	47.77.82.04	Λιανικό εμπόριο ειδών κοσμηματοποιίας και μερών τους, ειδών χρυσοχοΐας ή αργυροχοΐας και μερών τους
	47.78.89.04	Λιανικό εμπόριο διάφορων τουριστικών και λοιπών παρόμοιων ειδών λαϊκής τέχνης
	47.91	Λιανικό εμπόριο από επιχειρήσεις πωλήσεων με αλληλογραφία ή μέσω διαδικτύου
	49.31.21	Αστικές και προαστιακές τακτικές οδικές μεταφορές επιβατών
	49.31.22	Μικτές αστικές και προαστιακές τακτικές μεταφορές επιβατών
	49.32.11	Υπηρεσίες εκμετάλλευσης ταξί
	49.32.12	Υπηρεσίες ενοικίασης επιβατηγών αυτοκινήτων με οδηγό
	56	Δραστηριότητες εστιατορίων και κινητών μονάδων εστίασης
	56.10.11	Υπηρεσίες παροχής γευμάτων με πλήρη εξυπηρέτηση εστιατορίου
	56.10.13	Υπηρεσίες παροχής γευμάτων σε εστιατόρια αυτοεξυπηρέτησης (self service)
	56.10.19	Άλλες υπηρεσίες παροχής γευμάτων
	56.30.10.04	Υπηρεσίες που παρέχονται από καφέ μπαρ
	56.30.10.06	Υπηρεσίες που παρέχονται από καφενείο, χωρίς τεχνικά και μηχανικά παιχνίδια
	56.30.10.14	Υπηρεσίες που παρέχονται από παραδοσιακό καφενείο
	59.14.10.00	Υπηρεσίες προβολής κινηματογραφικών ταινιών
	62.01.1	Υπηρεσίες σχεδιασμού και ανάπτυξης τεχνολογιών της πληροφορίας
	71	Αρχιτεκτονικές δραστηριότητες και δραστηριότητες μηχανικών - τεχνικές δοκιμές και αναλύσεις
	72	Επιστημονική έρευνα και ανάπτυξη
	74	Άλλες επαγγελματικές, επιστημονικές και τεχνικές δραστηριότητες
	77.11.10.01	Υπηρεσίες ενοικίασης επιβατηγών αυτοκινήτων, χωρίς οδηγό
	82.3	Οργάνωση συνεδρίων και εμπορικών εκθέσεων
<b>Παρατηρήσεις :</b>		



<b>E.2.1 ΔΕΛΤΙΟ ΔΡΑΣΗΣ 14</b>	
<b>Επενδυτική Προτεραιότητα</b>	3 γ) στήριξη της δημιουργίας και επέκταση προηγμένων ικανοτήτων για την ανάπτυξη προϊόντων και υπηρεσιών
<b>Τίτλος Δράσης</b>	<b>14. Ενέργειες ενίσχυσης της εξωστρέφειας επιχειρήσεων σε κλάδους υψηλής προστιθέμενης στους τομείς προτεραιότητας της RISCrete</b>
<b>Περιγραφή Δράσης</b>	<p><b>Η Δράση αφορά σε :</b></p> <p><b>A) Αναβάθμιση του τεχνολογικού εξοπλισμού των επιχειρήσεων</b></p> <p><b>B) Σχεδιασμό, πιστοποίηση και συμμόρφωση (τυποποίηση) διαδικασιών παρεχόμενων υπηρεσιών και παραγόμενων προϊόντων</b></p> <p><b>B) Αναβάθμιση του μάρκετινγκ των παρεχόμενων υπηρεσιών και παραγόμενων προϊόντων - Σχεδιασμός και υλοποίηση δράσεων προβολής / προώθησης σε κλάδους υψηλής προστιθέμενης αξίας με σκοπό την προώθηση των προϊόντων &amp; υπηρεσιών τους και την ενίσχυση της εξωστρέφειας.</b></p>
<b>Ενδεικτικά Έργα στο πλαίσιο της δράσης</b>	<p>Η Δράση αφορά σε υλοποίηση έργων/δράσεων Κρατικών Ενισχύσεων με <b>ωφελούμενους ΜΜΕ</b> που δραστηριοποιούνται στην περιοχή παρέμβασης και θα υλοποιηθεί μέσω Ενδιάμεσου Φορέα που θα επιλεγεί για τις δράσεις ιδιωτικού τομέα του ΕΠ ΚΡΗΤΗ 2014-2020.</p>
<b>Αναμενόμενη συμβολή στον ειδικό στόχο ΒΑΑ</b>	<p>Η αναμενόμενη συμβολή και αυτής της δράσης στον ειδικό στόχο ΒΑΑ αναμένεται ιδιαίτερα σημαντική και επιλέγεται για την κάλυψη των αναγκών/αδυναμιών:</p> <ol style="list-style-type: none"> <li>1. Περιορισμένη τυποποίηση προϊόντων και αδύναμες αλυσίδες αξίας.</li> <li>2. Μικρή επιχειρηματική κλίμακα.</li> <li>3. Μικρής κλίμακας μάρκετινγκ.</li> <li>4. Δυνατότητες επέκτασης σε αναδυόμενες αγορές.</li> </ol>
<b>Αναμενόμενη συμβολή στον ειδικό στόχο ΕΠ Κρήτη 2014-2020</b>	<p>Με την υλοποίηση της Δράσης αυτής επιδιώκεται :</p> <ul style="list-style-type: none"> <li>➤ η ισχυροποίηση της θέσης των επιχειρήσεων της Περιοχής Παρέμβασης στην εγχώρια και διεθνή αγορά μέσω της υλοποίησης επενδυτικών σχεδίων που ενδυναμώνουν τη διαδικασία παραγωγής ανταγωνιστικών προϊόντων και υπηρεσιών υψηλής προστιθέμενης αξίας</li> <li>➤ η ενίσχυση της εξωστρεφούς επιχειρηματικής δραστηριότητας με στόχο την ισχυροποίηση των υψηλής προστιθέμενης αξίας προϊόντων και υπηρεσιών των επιχειρήσεων της Περιοχής Παρέμβασης στην εγχώρια αγορά, αλλά και στις διεθνείς αγορές.</li> </ul> <p>Τα ανωτέρω αποτελούν και επιδιώξεις του ΕΠ Κρήτη 2014-2020, συνεπώς η προτεινόμενη Δράση θα συμβάλλει άμεσα στον ειδικό στόχο του ΕΠ που είναι: <b>Η αύξηση των επενδύσεων σε τομείς υψηλής προστιθέμενης αξίας.</b></p>
<b>Ενδεικτικοί Δικαιούχοι</b>	<b>Ενδιάμεσος Φορέας Διαχείρισης</b>
<b>Κατευθυντήριες Αρχές για την επιλογή των έργων</b>	<p>Θα ενισχυθούν επιχειρήσεις των οποίων οι επενδύσεις θα επιλεγονται με βάση τα παρακάτω κριτήρια:</p> <ul style="list-style-type: none"> <li>• Προοπτικές του κλάδου της επένδυσης στην εγχώρια και διεθνή αγορά. Συμβολή στην αύξηση των εξαγωγών.</li> <li>• Βαθμός ενσωμάτωσης καινοτομιών στην παραγωγική διαδικασία ή/και στο προϊόν.</li> <li>• Ανάπτυξη νέων προϊόντων και δραστηριοτήτων που διαφοροποιούν παραδοσιακούς κλάδους της τοπικής οικονομίας.</li> </ul>



- Ανάπτυξη νέων προϊόντων και δραστηριοτήτων που εδραιώνουν αναδυόμενους κλάδους που στηρίζονται στις τεχνολογίες Γενικής Εφαρμογής (KETs).
- Εφαρμογή καθαρών τεχνολογιών που συμβάλλουν στην μείωση των εκπομπών CO<sub>2</sub>.
- Δημιουργία θέσεων απασχόλησης για τους νέους με έμφαση τους νέους επιστήμονες.
- Εξασφάλιση ιδιωτικών κεφαλαίων για την υλοποίηση της επένδυσης.
- Να μην προωθούν την μαζική παραγωγή που να στηρίζεται σε αγορά έτοιμων τεχνολογιών (of off-the- shelf technologies)
- Από την επενδυτική δραστηριότητα δεν θα υπάρχουν επιπτώσεις στο περιβάλλον

Η μεθοδολογία και τα κριτήρια θα είναι επίσης συνεπή με τις κατευθυντήριες αρχές που προβλέπονται από τους Κανονισμούς και αφορούν στην προώθηση της ισότητας μεταξύ ανδρών και γυναικών και της μη διάκρισης και της προσβασιμότητας για τα ΑμΕΑ, καθώς επίσης και με τις αρχές της διατηρήσιμης ανάπτυξης (άρθρα 7 και 8 του Καν. 1303/2013

Ειδικότερα, λαμβανομένου υπόψη των τοπικών συνθηκών και την τοπική οικονομία, οι προτεινόμενες Επιλέξιμες επιχειρήσεις ενίσχυσης/στήριξης θα είναι:

**Μικρές και Πολύ Μικρές Επιχειρήσεις<sup>24</sup>**, όπως ορίζονται στον Κανονισμό (ΕΚ) 800/2008, όπως ισχύει με έδρα και δραστηριότητα στην Περιοχή Παρέμβασης. Μορφή Λειτουργίας: επιχειρήσεις εταιρικού / εμπορικού χαρακτήρα [Ανώνυμη Εταιρία, Εταιρία Περιορισμένης Ευθύνης, Ομόρρυθμη Εταιρία ή Ετερόρρυθμη Εταιρία και Ι.Κ.Ε, Ατομική Επιχείρηση, Συνεταιρισμός, Κοινωνική Συνεταιριστική Επιχείρηση του Ν. 4430/2016 (Κοιν.Σ. Επ.)].

**Ωφελούμενοι (λαμβάνουν στήριξη ή/και ενίσχυση): επιχειρήσεις των παρακάτω ΚΑΔ (όχι αποκλειστικά) στην Περιοχή Παρέμβασης:**

Κ.Α.Δ. 2008	ΠΕΡΙΓΡΑΦΗ - ΟΝΟΜΑΣΙΑ ΚΛΑΔΟΥ
10.71.1	Παραγωγή ψωμιού, νωπών ειδών ζαχαροπλαστικής και γλυκισμάτων
10.72.1	Παραγωγή παξιμαδιών και μπισκότων- παραγωγή διατηρούμενων ειδών ζαχαροπλαστικής
10.89	Παραγωγή άλλων ειδών διατροφής π.δ.κ.α.
13	Παραγωγή κλωστοϋφαντουργικών υλών
14.1	Κατασκευή ειδών ένδυσης, εκτός από γούνινα ενδύματα
15.12.1	Κατασκευή ειδών σελοποιίας και σαγής, αποσκευών, τσαντών και παρόμοιων ειδών- άλλων δερμάτινων ειδών
15.20.1	Κατασκευή υποδημάτων εκτός των αθλητικών, των προστατευτικών και ορθοπεδικών υποδημάτων
23.41.1	Κατασκευή κεραμικών ειδών οικιακής χρήσης και κεραμικών διακοσμητικών ειδών
23.49.1	Παραγωγή άλλων προϊόντων κεραμικής
25.71.11	Κατασκευή μαχαιριών (εκτός των μαχαιριών για μηχανές) και ψαλιδιών και λεπίδων τους
32.12.1	Κατασκευή κοσμημάτων και συναφών ειδών
32.20.1	Κατασκευή πιάνων και άλλων έγχορδων και πνευστών μουσικών οργάνων, ηλεκτρικών οργάνων με κλίμακα πλήκτρων, μετρονόμων, διαπασών-μηχανισμών για μουσικά κουτιά

<sup>24</sup> Ως μικρή επιχείρηση ορίζεται η επιχείρηση η οποία απασχολεί λιγότερους από 50 εργαζομένους και της οποίας ο ετήσιος κύκλος εργασιών ή το σύνολο του ετήσιου ισολογισμού δεν υπερβαίνει τα 10 εκατομμύρια EUR.

Ως πολύ μικρή επιχείρηση ορίζεται η επιχείρηση η οποία απασχολεί λιγότερους από δέκα εργαζομένους και της οποίας ο ετήσιος κύκλος εργασιών ή το σύνολο του ετήσιου ισολογισμού δεν υπερβαίνει τα 2 εκατομμύρια EUR.



Δήμος Χανίων

	32.20.2	Κατασκευή μερών και εξαρτημάτων μουσικών οργάνων
	46.44.11.08	Χονδρικό εμπόριο ειδών λαϊκής τέχνης
	46.90.10.06	Χονδρικό εμπόριο διάφορων τουριστικών και λοιπών παρόμοιων ειδών λαϊκής τέχνης
	47.11.10.02	Λιανικό εμπόριο βιολογικών τροφίμων
	47.11.10.03	Λιανικό εμπόριο ειδών διατροφής γενικά
	47.11.10.04	Λιανικό εμπόριο ειδών οινοπνευματικού
	47.11.10.05	Λιανικό εμπόριο ειδών παντοπωλείου
	47.21	Λιανικό εμπόριο φρούτων και λαχανικών σε εξειδικευμένα καταστήματα
	47.22	Λιανικό εμπόριο κρέατος και προϊόντων κρέατος σε εξειδικευμένα καταστήματα
	47.25	Λιανικό εμπόριο ποτών σε εξειδικευμένα καταστήματα
	47.25.2	Λιανικό εμπόριο ποτών σε εξειδικευμένα καταστήματα
	47.29	Λιανικό εμπόριο άλλων τροφίμων σε εξειδικευμένα καταστήματα
	47.59.58.02	Λιανικό εμπόριο αγαματιών και άλλων διακοσμητικών κεραμικών ειδών
	47.59.58.21	Λιανικό εμπόριο μαχαιριών (εκτός των μαχαιριών για μηχανές) και ψαλιδιών, και λεπίδων τους
	47.77.82.04	Λιανικό εμπόριο ειδών κοσμηματοποιίας και μερών τους, ειδών χρυσοχοΐας ή αργυροχοΐας και μερών τους
	47.78.89.04	Λιανικό εμπόριο διάφορων τουριστικών και λοιπών παρόμοιων ειδών λαϊκής τέχνης
	47.91	Λιανικό εμπόριο από επιχειρήσεις πωλήσεων με αλληλογραφία ή μέσω διαδικτύου
	49.31.21	Αστικές και προαστιακές τακτικές οδικές μεταφορές επιβατών
	49.31.22	Μικτές αστικές και προαστιακές τακτικές μεταφορές επιβατών
	49.32.11	Υπηρεσίες εκμετάλλευσης ταξί
	49.32.12	Υπηρεσίες ενοικίασης επιβατηγών αυτοκινήτων με οδηγό
	55	Καταλύματα
	56	Δραστηριότητες εστιατορίων και κινητών μονάδων εστίασης
	56.10.11	Υπηρεσίες παροχής γευμάτων με πλήρη εξυπηρέτηση εστιατορίου
	56.10.13	Υπηρεσίες παροχής γευμάτων σε εστιατόρια αυτοεξυπηρέτησης (self service)
	56.10.19	Άλλες υπηρεσίες παροχής γευμάτων (περιλαμβάνονται και κυλικεία κινηματογράφων)
	56.30.10.04	Υπηρεσίες που παρέχονται από καφέ μπαρ
	56.30.10.06	Υπηρεσίες που παρέχονται από καφεενείο, χωρίς τεχνικά και μηχανικά παιχνίδια
	56.30.10.14	Υπηρεσίες που παρέχονται από παραδοσιακό καφεενείο
	59.14.10.00	Υπηρεσίες προβολής κινηματογραφικών ταινιών
	62.01.1	Υπηρεσίες σχεδιασμού και ανάπτυξης τεχνολογιών της πληροφορίας
	71	Αρχιτεκτονικές δραστηριότητες και δραστηριότητες μηχανικών· τεχνικές δοκιμές και αναλύσεις
	72	Επιστημονική έρευνα και ανάπτυξη
	74	Άλλες επαγγελματικές, επιστημονικές και τεχνικές δραστηριότητες
	77.11.10.01	Υπηρεσίες ενοικίασης επιβατηγών αυτοκινήτων, χωρίς οδηγό
	82.3	Οργάνωση συνεδρίων και εμπορικών εκθέσεων
<b>Παρατηρήσεις :</b>		



Ευρωπαϊκή Ένωση  
Ευρωπαϊκά Διαρθρωτικά Ταμεία





**Ε.2.1.1 ΔΕΛΤΙΑ ΕΡΓΩΝ**

**Ε.2.1.1. ΔΕΛΤΙΟ ΕΡΓΟΥ 1.1**

**Πολιτιστικές και φυσικές διαδρομές και δίκτυα σημείων ενδιαφέροντος**

<b>ΠΡΟΫΠΟΛΟΓΙΣΜΟΣ</b>	<b>150.000€</b>											
<b>ΦΟΡΕΑΣ ΥΛΟΠΟΙΗΣΗΣ</b>	<b>ΔΗΜΟΣ ΧΑΝΙΩΝ</b>											
<b>ΠΕΡΙΓΡΑΦΗ ΠΡΟΤΕΙΝΟΜΕΝΟΥ ΕΡΓΟΥ</b>	<p>Πρόκειται για μια συνολική προσέγγιση εντοπισμού και ανάδειξης πολιτιστικών και φυσικών διαδρομών που συγκροτούν δίκτυα σημείου ενδιαφέροντος και περιλαμβάνει:</p> <p><b>Α.</b> Καταγραφή των σημείων ενδιαφέροντος ανά κατηγορία (φυσιολατρικά, αρχιτεκτονικά, αρχαιολογικά, ιστορικά, λαϊκής παράδοσης, αθλητικά, πρωτογενούς τομέα, γαστρονομικά, κλπ)</p> <p><b>Β.</b> Περιγραφή κάθε σημείου ενδιαφέροντος και τοποθέτησή του στον χάρτη (σε μεγάλη και μικρή κλίμακα) – Σημείωση του τρόπου πρόσβασης σε αυτό (κάθε σημείο έχει μια καρτέλα ηλεκτρονική - την ταυτότητά του – σύνδεση με google earth) . Βλ. συνημμένη ενδεικτική καρτέλα</p> <p><b>Γ.</b> Συγκρότηση χαρτών των επιμέρους δικτύων (φυσιολατρικό, αρχιτεκτονικών μνημείων, αρχαιολογικών χώρων, αθλημάτων δράσης, γαστρονομικό, πρωτογενούς τομέα κλπ)</p> <p><b>Δ.</b> Συγκρότηση συνδυαστικών χαρτών των δικτύων :</p> <p>Δα. Ομοειδείς προορισμοί – συγκρότηση διαδρομών (πχ φυσιολατρικό , αρχιτεκτονικό, ενδιαφέρον κλπ)</p> <p>Δβ. Θεματικοί προορισμοί – συγκρότηση διαδρομών (πχ με βάση τη λέξη «Βενιζέλος», Ίδρυμα Ελ. Βενιζέλος, ανδριάντας Ελ. Βενιζέλου κλπ) ή τη λέξη “Δέρμα”- Ταμπκαριά, Στιβανάδικα κλπ)</p> <p>Δγ. Τοπικοί προορισμοί – συγκρότηση διαδρομών (πχ «Χαλέπα» , «Νέα Χώρα» κλπ)</p> <p>Δδ. Συγκρότηση κυκλικών διαδρομών (μικρών και μεγάλων)</p> <p>Σημείο εκκίνησης των διαδρομών θεωρείται η Δημοτική Αγορά.</p> <p>Τα παραπάνω θα είναι διαθέσιμα μέσω μιας ηλεκτρονικής διαδραστικής πλατφόρμας, ενώ περιλαμβάνεται και η φυσική σήμανση των σημείων ενδιαφέροντος με ταμπέλες, QR, κ.α.</p>											
<b>ΩΡΙΜΟΤΗΤΑ ΥΛΟΠΟΙΗΣΗΣ</b>												
<b>ΙΔΙΟΚΤΗΣΙΑ ΓΗΣ / ΟΙΚΟΠΕΔΟΥ / ΚΤΙΡΙΟΥ</b>	(Σε περίπτωση και δεν υπάρχει η ιδιοκτησία της γης ή του οικοπέδου ή του κτιρίου που απαιτείται για την υλοποίηση του έργου, αναφέρετε το τρόπο, τη διαδικασία, το στάδιο και το χρονοδιάγραμμα απόκτησης).											
Υπάρχει	<input type="checkbox"/>	Δεν υπάρχει	<input type="checkbox"/>	Δεν απαιτείται	<input type="checkbox"/>	Αγορά	<input type="checkbox"/>					
Παραχώρηση	<input type="checkbox"/>	Απαλλοτρίωση	<input type="checkbox"/>	Άλλο:								
<b>ΜΕΛΕΤΕΣ - ΕΓΚΡΙΣΕΙΣ - ΒΕΒΑΙΩΣΕΙΣ – ΑΔΕΙΕΣ (ανάλογα με τη φύση του έργου)</b>												
	<input type="checkbox"/>	<b>ΔΕΝ</b>	<input type="checkbox"/>	<b>ΥΠΑΡΧΕΙ</b>	<input type="checkbox"/>	<b>ΔΕΝ</b>	<input type="checkbox"/>	<b>ΕΚΠΟΝΕΙΤΑΙ</b>	<input type="checkbox"/>	<b>ΕΧΕΙ</b>	<input type="checkbox"/>	<b>ΧΡΟΝΟΔΙΑΓΡΑΜΜΑ</b>



Δήμος Χανίων

	ΑΠΑΙΤΕΙΤΑΙ	ΥΠΑΡΧΕΙ	ΥΠΟΒΛΗΘΕΙ	ΟΛΟΚΛΗΡΩΣΗΣ
	σημειώστε (X) στην αντίστοιχη θέση			
Προκαταρκτική Περιβαλλοντική Εκτίμηση και Αξιολόγηση	X			
Προέγκριση Χωροθέτησης ή Θετική Γνωμοδότηση ή Απαλλαγή	X			
Έγκριση Δασικής Υπηρεσίας	X			
Έγκριση Αρχαιολογικής Υπηρεσίας	X			
Έγκριση Περιβαλλοντικών Όρων ή Απαλλαγή	X			
Άδεια Οικοδομής	X			
Οριστική Μελέτη			X	
Τεύχη Δημοπράτησης			X	
Άλλες μελέτες - εγκρίσεις - άδειες:				
Έγκριση Συμβουλίου Αρχιτεκτονικής	X			
Προκαταρκτική Περιβαλλοντική Εκτίμηση και Αξιολόγηση	X			
Προέγκριση Χωροθέτησης ή Θετική Γνωμοδότηση ή Απαλλαγή	X			
<b>ΣΗΜΕΙΩΣΕΙΣ – ΠΑΡΑΤΗΡΗΣΕΙΣ</b>				
<b>ΧΡΟΝΟΔΙΑΓΡΑΜΜΑ ΥΛΟΠΟΙΗΣΗΣ</b>	<b>ΕΝΑΡΞΗ ΥΛΟΠΟΙΗΣΗΣ</b>	Β' εξάμηνο 2017		
	<b>ΔΙΑΡΚΕΙΑ ΥΛΟΠΟΙΗΣΗΣ</b>	Δεκαοκτώ (18) μήνες		





**Ε.2.1.1. ΔΕΛΤΙΟ ΕΡΓΟΥ 2.1**

**Αποκατάσταση Ρολογιού Δημοτικού Κήπου**

<b>ΠΡΟΫΠΟΛΟΓΙΣΜΟΣ</b>	<b>528.740€</b>
<b>ΦΟΡΕΑΣ ΥΛΟΠΟΙΗΣΗΣ</b>	<b>ΔΗΜΟΣ ΧΑΝΙΩΝ/ΔΙΕΥΘΥΝΣΗ ΤΕΧΝΙΚΩΝ ΥΠΗΡΕΣΙΩΝ</b>
<b>ΠΕΡΙΓΡΑΦΗ ΠΡΟΤΕΙΝΟΜΕΝΟΥ ΕΡΓΟΥ</b>	<p>Ο πύργος του Ρολογιού βρίσκεται στην βορειοανατολική γωνία του Δημοτικού Κήπου Χανίων, στη συμβολή των οδών Δημοκρατίας και Βαλαωρίτου. Χτίστηκε ανάμεσα στο 1924 και το 1927, σύμφωνα με το σχέδιο που εκπόνησε ο αρχιτέκτονας Κρήτης Ιωάννης Συρίχας, και κατασκευάστηκε από τον μειοδότη της δημοπρασίας Κων/νο Γιαννακάκη, κατόπιν σύμβασης που υπογράφηκε το 1923 με τον τότε Δήμαρχο Εμμ. Μουντάκη. Το μηχανικό μέρος του ρολογιού παρελήφθηκε από επιτροπή του Δήμου από τον προμηθευτή Χατζή Σαΐτ Σουφράκη. Το πρωτότυπο σχέδιο βρίσκεται στο 2030 Φάκελο Αρχείου της Τεχνικής Υπηρεσίας του Δήμου.</p> <p>Το ρολόι είναι πυργοειδούς μορφής με τετράγωνη κάτοψη στον βασικό λιθοδόμητο κορμό του, που υψώνεται με ελαφρά σύγκλιση προς τα άνω μέχρι το ύψος όπου εδράζονται οι μηχανισμοί του ρολογιού. Ο βασικός κορμός τελειώνει με μία προεξέχουσα κορνίζα και στο ύψος αυτό επικάθεται μία κυκλική στεφάνη από ελαφρά οπλισμένο σκυρόδεμα πάχους 45 εκατοστών περίπου από την οποία υψώνονται 8 πεσσοί από σκυρόδεμα. Οι πεσσοί αυτοί φέρουν όμοια πολυγωνική και στη συνέχεια κυκλική στεφάνη από ελαφρά οπλισμένο σκυρόδεμα επί της οποίας εδράζεται ημισφαιρικός τρούλος κατασκευασμένος από συμπαγείς οπτόπλινθους.</p> <p>Γενικά, στις εξωτερικές όψεις του κορμού του πύργου δεν παρατηρούμε αξιόλογες βλάβες. Δεν υπάρχουν ευρήματα που να δηλώνουν δομική αδυναμία ή καθιζήσεις των θεμελίων. Κυρίως εντοπίζονται εξαλλοιώσεις λίθων λόγω των καιρικών επιδράσεων, τοπικές θραύσεις και τραυματισμούς από έμπηξη μεταλλικών στηριγμάτων και μικροεπεμβάσεις.</p> <p>Οι βασικές φθορές παρατηρούνται στο άνω τμήμα του φανού του πύργου, όπου τα στοιχεία του σκυροδέματος είναι διαβρωμένα από την οξειδωση των οπλισμών και ο ημισφαιρικός τρούλος έντονα ρηγματωμένος. Η ανάρτηση της καμπάνας μέσω μεταλλικών δοκών στην άνω στεφάνη συμβάλει της στην όλη διάβρωση και είναι επισφαλής. Η ίδια εικόνα υπάρχει και στα υπόλοιπα στοιχεία σκυροδέματος δηλαδή τις κορωνίδες τόσο της βάσης όσο και της στέψης του φανού.</p> <p>Οι εργασίες που προβλέπονται από την μελέτη συνοπτικά αφορούν:</p> <p>A. Στην περιοχή του πύργου, με:</p> <ul style="list-style-type: none"> <li>• Ενίσχυση των θεμελίων σε όλη την κάτοψη του ρολογιού.</li> <li>• Στατική ενίσχυση του κορμού του πύργου και του εσωτερικού χαλαρού, αργού τμήματος της λιθοδομής.</li> <li>• Δημιουργία διαφραγμάτων ανά 3,0 μέτρα καθ' ύψος από μεταλλικές εσχάρες διαφράγματα κατάλληλα αγκυρωμένων στην λιθοδομή.</li> <li>• Διενέργεια τσιμεντενέσεων ομογενοποίησης στο αργό μέρος της λιθοδομής του πύργου, με τελική σύνθεση του ενέματος που θα αποφασιστεί μετά από επί τόπου δοκιμές διεισδυτικότητας, και βάσει προδιαγραφών.</li> <li>• Σποραδικές αντικαταστάσεις των όψεων φθαρμένων λίθων της λαξευτής πρόσοψης και της βάσης του ρολογιού.</li> </ul> <p>B. Σε εκτεταμένη επισκευή του άνω τμήματος (του φανού) της απόληξης του ρολογιού.</p> <ul style="list-style-type: none"> <li>• Επισκευή - ενίσχυση της περιοχής του τρούλου, με πλήρη καθαίρεση επιχρισμάτων, αφαίρεση τυχόν φθαρμένων οπτοπλινθών και αντικατάστασή τους με νέους, επιμελής καθαρισμός και πλύση με νερό υπό πίεση και, εν συνεχεία, βαθύ αρμολόγημα, ενώ θα επανακατασκευαστούν τα επιχρίσματα, που θα είναι ινοπλισμένα.</li> <li>• Αφαίρεση σιδηροδοκών ανάρτησης της καμπάνας και τοποθέτηση νέων από ανοξείδωτο χάλυβα στην ίδια θέση. Ομοίως θα αντικατασταθεί το τμήμα με το οποίο πακτώνεται η μεταλλική σφαίρα απόληξης του τρούλου με ανοξείδωτο τμήμα που θα βιδωθεί στο υφιστάμενο μεταλλικό στοιχείο.</li> </ul>



	<ul style="list-style-type: none"> <li>Αποκοπή με μεθόδους αδιατάρακτης κοπής, στις ιδιαίτερα διαβρωμένες και επικίνδυνες εξέχουσες κορνίζες, τοποθέτηση συνδέσμων - βλήτρων από ανοξείδωτο χάλυβα στην παραμένουσα παρειά και επαναχύτευση της κορνίζας με ισχυρή ινοπλισμένη τσιμεντοκονία σε ξυλότυπο - πιστό αντίγραφο της σημερινής της μορφής.</li> <li>Επανεπίχριση με λεπτόκοκκο επίχρισμα σε όλη περιοχή του φανού - τυμπάνου.</li> <li>Τελικός χρωματισμός του άνω επιχρισμένου τμήματος του ρολογιού, που θα προκύψει από έρευνα και τεκμηρίωση αρμόδιου συντηρητή.</li> <li>Αντικατάσταση του μηχανισμού ρολογιού.</li> <li>Εγκατάσταση αποχέτευσης όμβριων του τρούλου του Ρολογιού.</li> <li>Ηλεκτρολογική εγκατάσταση ισχυρών ρευμάτων που θα τροφοδοτεί με χαμηλή τάση 230/400V-50Hz τα κυκλώματα φωτισμού, ρευματοδοτών, συσκευών και μηχανημάτων του Ρολογιού. Η ηλεκτροδότηση του Ρολογιού θα γίνει από το δίκτυο Χαμηλής Τάσης της ΔΕΗ.</li> <li>Τοποθέτηση φωτισμού ανάδειξης του μνημείου σε ιστούς σύμφωνα με της μελέτη φωτισμού.</li> </ul> <p>Το έργο αφορά στην αποκατάσταση ενός ιστορικού Μνημείου – τοπόσημου της πόλης των Χανίων. Περιλαμβάνει τις απαιτούμενες επεμβάσεις ενίσχυσης, επισκευών και ανάδειξης του, για την αποκατάσταση της αρχικής μορφής του, την προστασία του από περεταίρω φθορά καθώς και την προστασία των διερχόμενων πεζών, με τη άρση επικινδυνότητας λόγω πτώσης επιμέρους υλικών.</p>
--	---

**ΩΡΙΜΟΤΗΤΑ ΥΛΟΠΟΙΗΣΗΣ**

**ΙΔΙΟΚΤΗΣΙΑ ΓΗΣ / ΟΙΚΟΠΕΔΟΥ / ΚΤΙΡΙΟΥ**

(Σε περίπτωση και δεν υπάρχει η ιδιοκτησία της γης ή του οικοπέδου ή του κτιρίου που απαιτείται για την υλοποίηση του έργου, αναφέρετε το τρόπο, τη διαδικασία, το στάδιο και το χρονοδιάγραμμα απόκτησης).

Υπάρχει	<input checked="" type="checkbox"/>	Δεν υπάρχει	<input type="checkbox"/>	Δεν απαιτείται	<input type="checkbox"/>	Αγορά	<input type="checkbox"/>
Παραχώρηση	<input type="checkbox"/>	Απαλλοτρίωση	<input type="checkbox"/>	Άλλο:			

**ΜΕΛΕΤΕΣ - ΕΓΚΡΙΣΕΙΣ - ΒΕΒΑΙΩΣΕΙΣ – ΑΔΕΙΕΣ (ανάλογα με τη φύση του έργου)**

	ΔΕΝ ΑΠΑΙΤΕΙΤΑΙ	ΥΠΑΡΧΕΙ	ΔΕΝ ΥΠΑΡΧΕΙ	ΕΚΠΟΝΕΙΤΑΙ	ΕΧΕΙ ΥΠΟΒΛΗΘΕΙ	ΧΡΟΝΟΔΙΑΓΡΑΜΜΑ ΟΛΟΚΛΗΡΩΣΗΣ
	σημειώστε (X) στην αντίστοιχη θέση					
Προκαταρκτική Περιβαλλοντική Εκτίμηση και Αξιολόγηση	X					
Προέγκριση Χωροθέτησης ή Θετική Γνωμοδότηση ή Απαλλαγή	X					
Έγκριση Δασικής Υπηρεσίας	X					
Έγκριση Αρχαιολογικής Υπηρεσίας		X				
Έγκριση Περιβαλλοντικών Όρων ή Απαλλαγή					X	
Άδεια Οικοδομής					X	
Οριστική Μελέτη		X				
Τεύχη Δημοπράτησης		X				
Άλλες μελέτες - εγκρίσεις - άδειες:						
Έγκριση Συμβουλίου Αρχιτεκτονικής					X	
Προέγκριση Χωροθέτησης ή Θετική Γνωμοδότηση ή Απαλλαγή	X					



ΣΗΜΕΙΩΣΕΙΣ – ΠΑΡΑΤΗΡΗΣΕΙΣ		
ΧΡΟΝΟΔΙΑΓΡΑΜΜΑ ΥΛΟΠΟΙΗΣΗΣ	ΕΝΑΡΞΗ ΥΛΟΠΟΙΗΣΗΣ	Β' εξάμηνο 2017
	ΔΙΑΡΚΕΙΑ ΥΛΟΠΟΙΗΣΗΣ	Δώδεκα (12) μήνες



**Ε.2.1.1. ΔΕΛΤΙΟ ΕΡΓΟΥ 3.1**

**Πράσινο Δίκτυο Διαδρομών Πολιτισμού-Τουρισμού**

<b>ΠΡΟΫΠΟΛΟΓΙΣΜΟΣ</b>	<b>900.000€ (εκτιμώμενος)</b>
<b>ΦΟΡΕΑΣ ΥΛΟΠΟΙΗΣΗΣ</b>	<b>ΔΗΜΟΣ ΧΑΝΙΩΝ/ΔΙΕΥΘΥΝΣΗ ΤΕΧΝΙΚΩΝ ΥΠΗΡΕΣΙΩΝ</b>
<b>ΠΕΡΙΓΡΑΦΗ ΠΡΟΤΕΙΝΟΜΕΝΟΥ ΕΡΓΟΥ</b>	<p>Βασικός άξονας της πρότασης είναι η ενοποίηση των διάσπαρτων σημείων πολιτιστικού και ιστορικού ενδιαφέροντος της πόλης των Χανίων μέσω της δημιουργίας ενός δικτύου διαδρομών οι οποίες θα τα συνδέουν μεταξύ τους αλλά και με τον βασικότερο πόλο έλξης επισκεπτών της πόλης των Χανίων, την παλιά πόλη. Ο σχεδιασμός του δικτύου στηρίζεται στις αρχές της βιώσιμης αστικής κινητικότητας και προστασίας του περιβάλλοντος, δίνοντας προτεραιότητα σε πεζούς και μειώνοντας με τον τρόπο αυτό, αλλά και με άλλες συμπληρωματικές δράσεις, το φόρτο της κυκλοφορίας των ΙΧ αυτοκινήτων στο κέντρο της πόλης και κατά συνέπεια τη μείωση των εκπομπών διοξειδίου του άνθρακα.</p> <p>Η δημιουργία του δικτύου αυτού συμπεριλαμβάνει τη διαπλάτυνση υφιστάμενων πεζοδρομίων και τη δημιουργία πεζοδρόμων καλύπτοντας- εξυπηρετώντας όλη την έκταση της περιοχής ΒΑΑ, και ενοποιώντας με τον τρόπο αυτό ένα ευρύ φάσμα πολιτιστικών και τουριστικών σημείων ενδιαφέροντος της πόλης.</p> <p>Οι προτεινόμενες επεμβάσεις θα συνδέσουν ενισχύοντας την βαρύνουσα σημασία τουριστική και πολιτιστική σχέση της παλιάς πόλης μέσω του νοτίου ορίου της (Νικ. Φωκά-Χατζημιχάλη Γιάνναρη-Σκαλιδή), με τους εξής χώρους- πόλους έλξης επισκεπτών:</p> <ul style="list-style-type: none"> <li>- Με το Νέο Αρχαιολογικό Μουσείο και την περιοχή της Χαλέπας, μέσω της οδού Ελ. Βενιζέλου και του παραλιακού μετώπου Ανατολικά.</li> <li>- Με τα Δικαστήρια και το αρχαίο Νεκροταφείο, μέσω της οδού Ελ. Βενιζέλου και της οδού Ηρώων Πολυτεχνείου.</li> <li>- Με τον ιστορικό Δημοτικό Κήπο και το Πάρκο Ειρήνης και Φιλίας, μέσω της οδού Στρατηγού Τζανακάκη.</li> <li>- Με τον τουριστικό πόλο της παραλιακής οδού στη περιοχή της Νέας Χώρας και μέσω της οδού Ακτή Κανάρη.</li> </ul> <p>Η επιλογή των διαδρομών του δικτύου πολιτισμού τουρισμού, βασίστηκε σε δύο κριτήρια:</p> <ul style="list-style-type: none"> <li>- Δυνατότητα άμεσης υλοποίησης</li> <li>- Οδοί που εμπεριέχουν κηρυγμένα ή αξιόλογα ιστορικά κτίρια και σημεία/ περιοχές ενδιαφέροντος</li> </ul> <p>Συμπληρωματικά, προκειμένου να δημιουργηθεί ένα ολοκληρωμένο δίκτυο ενοποίησης των σημαντικών περιοχών με τις πιο υποβαθμισμένες ή παραγκωνισμένες περιοχές οι οποίες χρήζουν αναβάθμισης/ εξυπηρέτησης και μιας συνολικής παρέμβασης ανάπτυξης υποδομών βιώσιμης αστικής κινητικότητας, περιλαμβάνονται και οι ακόλουθες συνδέσεις:</p> <ul style="list-style-type: none"> <li>- Με ήδη υλοποιημένες ή προς υλοποίηση μελέτες/διαμορφώσεις που είχαν έως σήμερα αποσπασματικό χαρακτήρα και βρίσκονται διάσπαρτες στο εμπορικό κέντρο της πόλης και στο παραλιακό μέτωπο</li> <li>- Με το Νοτιοδυτικό τμήμα του κέντρου, το οποίο αποτελεί τη δυτική είσοδο στη πόλη μέσω της οδού Κυδωνίας, η οποία χρήζει αποσυμφόρησης, εξυγίανσης και αναμόρφωσης, ώστε να μπορεί να αποτελεί σημείο προβολής εφόσον περιλαμβάνει και το Δημαρχείο.</li> <li>- Με το Δυτικό τμήμα της πόλης, έως τον ποταμό Κλαδισσό, καλύπτοντας μια αρκετά υποβαθμισμένη ζώνη της πόλης μέσω της οδού Σελίνου, η οποία είναι σε άμεση γεινίαση με τουριστικούς πόλους.</li> </ul> <p>Επισυνάπτεται χάρτης όπου αποτυπώνεται το προτεινόμενο προς υλοποίηση δίκτυο διαδρομών, τα μνημεία και αξιόλογα κτίρια τα οποία αυτό συνδέει (βάσει παλαιότερης μελέτης-</p>



		καταγραφής του ΤΕΕ/ΤΔΚ ), καθώς και η συμπληρωματικότητα του προτεινόμενου δικτύου με τα ήδη υλοποιημένα και δρομολογημένα έργα της περιοχής παρέμβασης.				
<b>ΩΡΙΜΟΤΗΤΑ ΥΛΟΠΟΙΗΣΗΣ</b>						
<b>ΙΔΙΟΚΤΗΣΙΑ ΓΗΣ / ΟΙΚΟΠΕΔΟΥ / ΚΤΙΡΙΟΥ</b>						
(Σε περίπτωση και δεν υπάρχει η ιδιοκτησία της γης ή του οικοπέδου ή του κτιρίου που απαιτείται για την υλοποίηση του έργου, αναφέρετε το τρόπο, τη διαδικασία, το στάδιο και το χρονοδιάγραμμα απόκτησης).						
Υπάρχει	χ	Δεν υπάρχει		Δεν απαιτείται		Αγορά
Παραχώρηση		Απαλλοτρίωση		Άλλο:		
<b>ΜΕΛΕΤΕΣ - ΕΓΚΡΙΣΕΙΣ - ΒΕΒΑΙΩΣΕΙΣ – ΑΔΕΙΕΣ (ανάλογα με τη φύση του έργου)</b>						
		<b>ΔΕΝ ΑΠΑΙΤΕΙΤΑΙ</b>	<b>ΥΠΑΡΧΕΙ</b>	<b>ΔΕΝ ΥΠΑΡΧΕΙ</b>	<b>ΕΚΠΟΝΕΙΤΑΙ</b>	<b>ΕΧΕΙ ΥΠΟΒΛΗΘΕΙ</b>
σημειώστε (X) στην αντίστοιχη θέση						<b>ΧΡΟΝΟΔΙΑΓΡΑΜΜΑ ΟΛΟΚΛΗΡΩΣΗΣ</b>
Προκαταρκτική Περιβαλλοντική Εκτίμηση και Αξιολόγηση		χ				
Προέγκριση Χωροθέτησης ή Θετική Γνωμοδότηση ή Απαλλαγή		χ				
Έγκριση Δασικής Υπηρεσίας		χ				
Έγκριση Αρχαιολογικής Υπηρεσίας				χ		
Έγκριση Περιβαλλοντικών Όρων ή <b>Απαλλαγή</b>				χ		
Άδεια Οικοδομής		χ				
Οριστική Μελέτη					χ	<b>Μάιος 2017</b>
Τεύχη Δημοπράτησης				χ		
Άλλες μελέτες - εγκρίσεις - άδειες:						
Έγκριση Επιτροπής Κυκλοφοριακών Θεμάτων Δήμου Χανίων				χ		
<b>ΣΗΜΕΙΩΣΕΙΣ – ΠΑΡΑΤΗΡΗΣΕΙΣ</b>						
<b>ΧΡΟΝΟΔΙΑΓΡΑΜΜΑ ΥΛΟΠΟΙΗΣΗΣ</b>	<b>ΕΝΑΡΞΗ ΥΛΟΠΟΙΗΣΗΣ</b>	Α΄ εξάμηνο 2018				
	<b>ΔΙΑΡΚΕΙΑ ΥΛΟΠΟΙΗΣΗΣ</b>	Εικοσιτέσσερις (24) μήνες				



**Ε.2.1.2. ΔΕΛΤΙΟ ΕΡΓΟΥ 3.2**

**Διαμόρφωση Χάληδων**

<b>ΠΡΟΫΠΟΛΟΓΙΣΜΟΣ</b>	<b>1.100.000€ (εκτιμώμενος)</b>
<b>ΦΟΡΕΑΣ ΥΛΟΠΟΙΗΣΗΣ</b>	<b>ΔΗΜΟΣ ΧΑΝΙΩΝ/ΔΙΕΥΘΥΝΣΗ ΤΕΧΝΙΚΩΝ ΥΠΗΡΕΣΙΩΝ</b>
<b>ΠΕΡΙΓΡΑΦΗ ΠΡΟΤΕΙΝΟΜΕΝΟΥ ΕΡΓΟΥ</b>	<p>Η προτεινόμενη παρέμβαση αφορά ένα από τα σημαντικότερα τουριστικά-εμπορικά αλλά και πολιτιστικά-ιστορικά σημεία της Παλιάς Πόλης.</p> <p>Η οδός Χάληδων αποτελεί τον κυριότερο άξονα εισόδου στην Παλιά Πόλη και τον Ενετικό Λιμένα ενώ περιστοιχίζεται:</p> <p>από πληθώρα ενδιαφερόντων παραδοσιακών κτισμάτων όλων των ιστορικών περιόδων της Παλιάς Πόλης (ενετικά - τούρκικα – νεοκλασικά).</p> <p>από σημαντικά κηρυγμένα μνημειακά κτίρια πολιτιστικών κυρίως χρήσεων (Δημοτική Πινακοθήκη – νεοκλασικό κτίριο Φιλολογικού Συλλόγου “ Χρυσόστομος “ - Αρχαιολογικό Μουσείο Χανίων)</p> <p>από θρησκευτικά μνημεία ( Ι.Ν. Εισοδίων της Θεοτόκου – Καθολική Εκκλησία )</p> <p>από λοιπά κηρυγμένα Μνημεία ( Ενετικό Μέγαρο στη γωνία με την οδό Ζαμπελίου – Χαμάμ).</p> <p>γεγονός που καθιστά το χώρο της Χάληδων ένα μνημειακό σύνολο ενδεικτικό του παλίμψηστου που χαρακτηρίζει την Παλιά Πόλη.</p> <p>Παράλληλα στο χώρο αυτό λειτουργεί πληθώρα εμπορικών και τουριστικών καταστημάτων τα οποία συμβάλλουν σημαντικά τόσο στη τουριστική όσο και στην οικονομική ανάπτυξη της πόλης.</p> <p>Δυστυχώς παρόλο της ιστορικότητας, της αρχιτεκτονικής αλλά και της εμπορικής, τουριστικής και οικονομικής σημασίας που παρουσιάζει η συγκεκριμένη περιοχή η υφιστάμενη κατάστασή της δεν συνάδει με τα παραπάνω.</p> <p>Η οδός Χάληδων είναι επιστρωμένη με ασφαλτικό τάπητα στο οδόστρωμα κίνησης οχημάτων ενώ τα πεζοδρόμιά της καθ όλο το μήκος όπως επίσης και ο αύλειος χώρος της Μητρόπολης είναι επιστρωμένα μετσιμεντόπλακες μεγάλων διαστάσεων και διαφορετικών χρωματικών αποχρώσεων που δεν συνάδουν καθόλου με τον μνημειακό χαρακτήρα της Παλιάς Πόλης. Η δε πάροδος που συνδέει την οδό Χάληδων με την οδό Ζαμπελίου στερείται παντελώς πλακόστρωσης δημιουργώντας σοβαρά προβλήματα στη κίνηση πεζών κυρίως μετά από βροχόπτωση. Την υφιστάμενη αρνητική εικόνα της συγκεκριμένης περιοχής συμπληρώνει το εναέριο ηλεκτρικό δίκτυο με τις μεγάλεςτσιμεντοκολόνες καθώς και ο φθαρμένος ελλειπής δημοτικός φωτισμός από αντιαισθητικούς στύλους καθώς και ο λοιπός αστικός εξοπλισμός που επιβαρύνουν ακόμα περισσότερο τόσο την αισθητική όσο και λειτουργική εικόνα της περιοχής.</p> <p>Η υφιστάμενη δυσλειτουργικότητα της συγκεκριμένης περιοχής επιβαρύνεται και κυκλοφοριακά λαμβάνοντας υπόψη το ότι η οδός Χάληδων από τη συμβολή της με την οδό Ντουνόπαππα και μέχρι την οδό Σκαλίδη είναι διπλής αντίστροφης κατεύθυνσης κίνησης οχημάτων με αποτέλεσμα να παρατηρείται το φαινόμενο της ταυτόχρονης αυθαίρετης στάθμευσης και στις δύο πλευρές της οδού Χάληδων, εμποδίζοντας έτσι τη δυνατότητα της ταυτόχρονης κίνησης οχημάτων και προς τις δύο (2) κατευθύνσεις. Το συγκεκριμένο φαινόμενο δημιουργεί τεράστια κυκλοφοριακά προβλήματα στο συγκεκριμένο τμήμα της οδού Χάληδων και παρόλο τις διάφορες κατά καιρούς λύσεις αντιμετώπισής του από πλευράς Δήμου Χανίων δυστυχώς μπορεί να αντιμετωπιστεί παρά μόνο με την συνεχή αστυνόμευση του χώρου καθ όλο το 24ωρό πράγμα, το οποίο όμως που δεν είναι εφικτό. Μια επιπλέον παράμετρος η οποία ενισχύει την αναγκαιότητα της προτεινόμενης παρέμβασης είναι η μετακίνηση του αρχαιολογικού μουσείου στο νέο κτίριο της στην περιοχή της Χαλέπας γεγονός το οποίο ενδέχεται να επηρεάσει σημαντικά την επισκεψιμότητα της περιοχής. Συνεπώς, ο λειτουργικός και αισθητικός επανακαθορισμός της περιοχής είναι θεμελιώδης για την προστασία, αξιοποίησή και ανάδειξη της ως αναπόσπαστο κομμάτι της παλιάς πόλης.</p> <p>Με την προτεινόμενη παρέμβαση ολοκληρώνεται μια συνολική παρέμβαση λειτουργικής και αισθητικής αναβάθμισης και αναδιαμόρφωσης στην ευρύτερη περιοχή της Παλιάς Πόλης των</p>



Χανίων η οποία υλοποιήθηκε μέσω μιας σειράς έργων που χρηματοδοτήθηκαν και υλοποιήθηκαν μέσω του Β' Κ.Π.Σ., όπως:

Διαμόρφωση και Πεζοδρόμηση οδών περίξ Μητροπόλεως  
Διαμόρφωση οδού Κανεβάρο και Καντανολέοντος  
Διαμόρφωση οδών Ζαμπελίου και Θεοτοκοπούλου  
Διαμόρφωση πλατείας Συντριβανίου και οδού Κατρέ

συνεχίστηκε με έργα που υλοποιήθηκαν μέσω του Γ<sup>ου</sup> Κ.Π.Σ., όπως:

Διαμόρφωση και Πεζοδρόμηση οδού Χατζημιχάλη Νταλιάνη  
Διαμόρφωση οδού Σήφακα  
Διαμόρφωση οδών Δασκαλογιάννη και Αρχολέων  
Διαμόρφωση οδού Μίνως  
Διαμόρφωση πλατείας Σπλάντζιας και οδών περίξ Ι.Ν Αγίου Νικολάου  
Διαμόρφωση προέκτασης οδού Σήφακα και οδών περίξ εργατικής πολυκατοικίας  
Διαμόρφωση οδών Πεζάνου-Κουμή και Νικηφόρου Επισκόπου  
Πλακόστρωση οδών συνοικίας Σπλάντζιας  
Διαμόρφωση πλατείας Τάλω

και συμπληρώθηκε με έργα που υλοποιήθηκαν μέσω του Ε.Σ.Π.Α. 2007-2013, όπως :

Διαπλάτυση – Διαμόρφωση οδού Πειραιώς  
Διαμόρφωση Κεντρικού Τμήματος Παλιάς Πόλης ( επιφάνειας 24 στεμμάτων )  
Διαμόρφωση Δυτικού Τμήματος Παλιάς Πόλης ( επιφάνειας 35 στεμμάτων )  
Διαμόρφωση – Πεζοδρόμηση οδού Ποτιέ και Διαμόρφωση οδών Εισοδίων- Αγίων Δέκα-  
Δωροθέου Επισκόπου και Καραολή & Δημητρίου

Αλλά και από ίδιους πόρους του Δήμου Χανίων, όπως η Διαμόρφωση οδών Τσουδερών και Μουσούρων, συμβάλλοντας έτσι καθοριστικά στην αισθητική και λειτουργική αναβάθμιση των κοινοχρήστων χώρων αλλά και των δικτύων υποδομών της Παλιάς Πόλης Χανίων που στο σύνολό της είναι κηρυγμένος Αρχαιολογικός Χώρος (ΦΕΚ/ΑΑΠ/241/21-09-2011).

#### Περιγραφή Πρότασης:

Η συνολική επιφάνεια της προτεινόμενης παρέμβασης είναι 5.155,00 τ.μ. Από τη μελέτη προβλέπεται η μετατροπή της οδού Χάληδων σε πεζόδρομο, με δυνατότητα διέλευσης οχημάτων ανάγκης και τροφοδοσίας σε συγκεκριμένο ωράριο, συμβάλλοντας έτσι όχι μόνο αισθητικά αλλά και λειτουργικά στην αναβάθμιση της περιοχής. Επίσης προβλέπεται η πλήρης αποξήλωση τόσο του ασφαλτικού τάπητα όσο και των πλακοστρωμένων με τσιμεντόπλακες πεζοδρομίων και η συνολική διάστρωση του χώρου – Σ' ΕΝΑ ΕΠΙΠΕΔΟ ΣΤΑΘΜΗΣ – με φυσικά υλικά όμοια μ' αυτά τα οποία έχουν τοποθετηθεί στους γεινιάζοντες κοινόχρηστους χώρους οι οποίοι έχουν διαμορφωθεί μέσω των προαναφερόμενων χρηματοδοτούμενων προγραμμάτων. Σύμφωνα με τον παραπάνω σχεδιασμό, με κυρίαρχο στοιχείο το ένα επίπεδο στάθμης και σε συνδυασμό με τις νέες κυκλοφοριακές ρυθμίσεις επιτυγχάνεται και εξασφαλίζεται τόσο η αισθητική και λειτουργική αναβάθμισή του, όσο και η ενοποίησή του συγκεκριμένου χώρου τόσο μορφολογικά όσο και αισθητικά με τους ήδη πλακοστρωμένους όμορους κοινόχρηστους χώρους. Η υπάρχουσα δενδροφύτευση διατηρείται στο ακέραιο και συμπληρώνεται όπου απαιτείται, ενώ οι περισσότεροι αντιαισθητικοί φωτιστικοί στύλοι προβλέπεται να αντικατασταθούν με νέους φωτιστικούς στύλους όμοιους με αυτούς που έχουν τοποθετηθεί στα πλαίσια προμήθειας η οποία υλοποιήθηκε κατά την προηγούμενη προγραμματική περίοδο.

Παράλληλα προβλέπεται η πλακόστρωση με κυβόλιθους της παρόδου η οποία συνδέει την οδό Χάληδων με την οδό Ζαμπελίου, ενώ επανακατασκευάζονται τα πεζοδρόμια και επιστρώνονται με πλάκες πορφυρίτη του τμήματος της οδού Ντουνόπαππα από τη συμβολή της με την οδό Χάληδων έως το πάρκο Εμμ. Μπαλαντίνου ώστε να ενοποιηθούν με τα ήδη υφιστάμενα πλακοστρωμένα με πορφυρίτη πεζοδρόμια αυτού.

Η προτεινόμενη παρέμβαση ολοκληρώνεται στη συμβολή της οδού Χάληδων με την οδό



Δήμος Χανίων

Καραολή & Δημητρίου και την πλατεία Συντριβανίου όπου το συγκεκριμένο τμήμα επιστρώνεται με σχιστολιθική πλάκα (τύπου Λάρδου) με την οποία έχει ήδη πλακοστρωθεί η πλατεία επεκτείνοντας και αυξάνοντας έτσι την νοητή επιφάνεια της. Το όλο έργο συμπληρώνεται με τον απαραίτητο αστικό εξοπλισμό (παγκάκια – καλάθια απορριμμάτων) καθώς επίσης και με τις απαραίτητες ράμπες κίνησης ΑμεΑ και οδευσης τυφλών. Τέλος προβλέπεται υπογειοποίηση του εναέριου δικτύου ΔΕΔΔΗΕ, όπου αυτή δεν έχει υλοποιηθεί, καθώς και εκσυγχρονισμός του δικτύου ύδρευσης, αποχέτευσης όπου απαιτείται και τέλος η εγκατάσταση κεντρικού δικτύου οπτικών ινών.						
<b>ΩΡΙΜΟΤΗΤΑ ΥΛΟΠΟΙΗΣΗΣ</b>						
<b>ΙΔΙΟΚΤΗΣΙΑ ΓΗΣ / ΟΙΚΟΠΕΔΟΥ / ΚΤΙΡΙΟΥ</b>						
(Σε περίπτωση και δεν υπάρχει η ιδιοκτησία της γης ή του οικοπέδου ή του κτιρίου που απαιτείται για την υλοποίηση του έργου, αναφέρετε το τρόπο, τη διαδικασία, το στάδιο και το χρονοδιάγραμμα απόκτησης).						
Υπάρχει	χ	Δεν υπάρχει		Δεν απαιτείται		Αγορά
Παραχώρηση		Απαλλοτρίωση		Άλλο:		
<b>ΜΕΛΕΤΕΣ - ΕΓΚΡΙΣΕΙΣ - ΒΕΒΑΙΩΣΕΙΣ – ΑΔΕΙΕΣ (ανάλογα με τη φύση του έργου)</b>						
	<b>ΔΕΝ ΑΠΑΙΤΕΙΤΑΙ</b>	<b>ΥΠΑΡΧΕΙ</b>	<b>ΔΕΝ ΥΠΑΡΧΕΙ</b>	<b>ΕΚΠΟΝΕΙΤΑΙ</b>	<b>ΕΧΕΙ ΥΠΟΒΛΗΘΕΙ</b>	<b>ΧΡΟΝΟΔΙΑΓΡΑΜΜΑ ΟΛΟΚΛΗΡΩΣΗΣ</b>
	σημειώστε (X) στην αντίστοιχη θέση					
Προκαταρκτική Περιβαλλοντική Εκτίμηση και Αξιολόγηση	χ					
Προέγκριση Χωροθέτησης ή Θετική Γνωμοδότηση ή Απαλλαγή	χ					
Έγκριση Δασικής Υπηρεσίας	χ					
Έγκριση Αρχαιολογικής Υπηρεσίας		χ				
Έγκριση Περιβαλλοντικών Όρων ή Απαλλαγή		χ				
Άδεια Οικοδομής	χ					
Οριστική Μελέτη		χ				
Τεύχη Δημοπράτησης				χ		
Άλλες μελέτες - εγκρίσεις - άδειες:						
- έγκριση Συμβουλίου Αρχιτεκτονικής		χ				
-- έγκριση Επιτροπής Κυκλοφοριακών Θεμάτων Δήμου Χανίων				χ		
-						
<b>ΣΗΜΕΙΩΣΕΙΣ – ΠΑΡΑΤΗΡΗΣΕΙΣ</b>						
<b>ΧΡΟΝΟΔΙΑΓΡΑΜΜΑ ΥΛΟΠΟΙΗΣΗΣ</b>	<b>ΕΝΑΡΞΗ ΥΛΟΠΟΙΗΣΗΣ</b>	Α' εξάμηνο 2018				
	<b>ΔΙΑΡΚΕΙΑ ΥΛΟΠΟΙΗΣΗΣ</b>	Δώδεκα (12) μήνες				





**Ε.2.1.1. ΔΕΛΤΙΟ ΕΡΓΟΥ 4.2**

**Εναλλακτικά Μέσα Κυκλοφορίας - Επέκταση Συστήματος Κοινοχρήστων Ποδηλάτων**

<b>ΠΡΟΫΠΟΛΟΓΙΣΜΟΣ</b>	<b>60.000€</b>
<b>ΦΟΡΕΑΣ ΥΛΟΠΟΙΗΣΗΣ</b>	<b>ΔΗΜΟΣ ΧΑΝΙΩΝ</b>
<b>ΠΕΡΙΓΡΑΦΗ ΠΡΟΤΕΙΝΟΜΕΝΟΥ ΕΡΓΟΥ</b>	<p>Σκοπός του Έργου είναι να παρέχει τη δυνατότητα στους δημότες και επισκέπτες της παλιάς πόλης των Χανίων να χρησιμοποιούν ΔΩΡΕΑΝ κοινόχρηστα ποδήλατα για τις διαδρομές τους, διευκολύνοντας τη μετακίνησή τους, αποφεύγοντας τη χρήση ιδιωτικών μεταφορικών μέσων και υποβοηθώντας το έργο των μέσων μαζικής μεταφοράς εντός της πόλης και συμβάλλοντας με αυτό τον τρόπο στην μείωση των ρύπων εντός της πόλης.</p> <p>Το Σύστημα Κοινόχρηστων Ποδηλάτων θα δίνει τη δυνατότητα για τη διάθεση κοινόχρηστων ποδηλάτων σε όλους τους πολίτες και επισκέπτες του Δήμου Χανίων. Η εγκατάσταση σταθμών αυτόματης διάθεσης ποδηλάτων θα γίνει σε επιλεγμένα σημεία εντός του πράσινου δικτύου του αστικού χώρου του Δήμου Χανίων. Το σύστημα, θα διαθέτει κατάλληλο λογισμικό που θα επιτρέπει την απρόσκοπτη διάθεση ποδηλάτων ολόκληρο το 24ωρο. Ο χρήστης θα μπορεί να χρησιμοποιήσει τα κοινόχρηστα ποδήλατα έπειτα από εγγραφή του στο σύστημα.</p> <p>Το Σύστημα στοχεύει στη διάθεση μιας τεχνολογικής λύσης που θα στοχεύει στη διευκόλυνση της κυκλοφορίας των ανθρώπων στα αστικά κέντρα. Πέρα από αυτό υποστηρίζει:</p> <ul style="list-style-type: none"> <li>• Την ανάδειξη του ποδηλάτου ως μέσου μεταφοράς και όχι μόνο αναψυχής</li> <li>• Τη μείωση της συμφόρησης στις κεντρικές περιοχές της πόλης</li> <li>• Τη μείωση των αστικών ρύπων</li> <li>• Τη βελτίωση της υγείας των πολιτών</li> <li>• Τη δημιουργία θετικής δημοσιότητας για την πόλη και στη συμβολή στην τουριστική της ανάπτυξη.</li> </ul> <p>Επίσης, το προτεινόμενο έργο σχετίζεται με τα παραδοτέα που προέκυψαν από την πράξη: «Υλοποίηση Εναλλακτικών Τρόπων Κυκλοφορίας για τη Μείωση Εκπομπών Αέριων Ρύπων», ΟΠΣ 374519. Η πράξη εντάχθηκε, χρηματοδοτήθηκε και υλοποιήθηκε στο πλαίσιο του Ε.Π. Κρήτης και Νήσων Αιγαίου 2007-2013 και έχει ευρεία αποδοχή από το κοινό.</p> <p>Προτείνεται η εγκατάσταση δυο σταθμών εφοδιασμένων με ποδήλατα εντός του πράσινου δικτύου της αστικής περιοχής παρέμβασης.</p>

**ΩΡΙΜΟΤΗΤΑ ΥΛΟΠΟΙΗΣΗΣ**

**ΙΔΙΟΚΤΗΣΙΑ ΓΗΣ / ΟΙΚΟΠΕΔΟΥ / ΚΤΙΡΙΟΥ**

(Σε περίπτωση και δεν υπάρχει η ιδιοκτησία της γης ή του οικοπέδου ή του κτιρίου που απαιτείται για την υλοποίηση του έργου, αναφέρετε το τρόπο, τη διαδικασία, το στάδιο και το χρονοδιάγραμμα απόκτησης).

Υπάρχει	<input checked="" type="checkbox"/>	Δεν υπάρχει	<input type="checkbox"/>	Δεν απαιτείται	<input type="checkbox"/>	Αγορά	<input type="checkbox"/>
Παραχώρηση	<input type="checkbox"/>	Απαλλοτρίωση	<input type="checkbox"/>	Άλλο:	<input type="text"/>		

**ΜΕΛΕΤΕΣ - ΕΓΚΡΙΣΕΙΣ - ΒΕΒΑΙΩΣΕΙΣ – ΑΔΕΙΕΣ (ανάλογα με τη φύση του έργου)**

	ΔΕΝ ΑΠΑΙΤΕΙΤΑΙ	ΥΠΑΡΧΕΙ	ΔΕΝ ΥΠΑΡΧΕΙ	ΕΚΠΟΝΕΙΤΑΙ	ΕΧΕΙ ΥΠΟΒΛΗΘΕΙ	ΧΡΟΝΟΔΙΑΓΡΑΜΜΑ ΟΛΟΚΛΗΡΩΣΗΣ
	σημειώστε (X) στην αντίστοιχη θέση					
Προκαταρκτική Περιβαλλοντική Εκτίμηση	<input checked="" type="checkbox"/>	<input type="checkbox"/>	<input type="checkbox"/>	<input type="checkbox"/>	<input type="checkbox"/>	



Ευρωπαϊκή Ένωση  
Ευρωπαϊκά Διαρθρωτικά Ταμεία



Δήμος Χανίων

και Αξιολόγηση						
Προέγκριση Χωροθέτησης ή Θετική Γνωμοδότηση ή Απαλλαγή	Χ					
Έγκριση Δασικής Υπηρεσίας	Χ					
Έγκριση Αρχαιολογικής Υπηρεσίας	Χ					
Έγκριση Περιβαλλοντικών Όρων ή Απαλλαγή	Χ					
Άδεια Οικοδομής	Χ					
Οριστική Μελέτη	Χ					
Τεύχη Δημοπράτησης				Χ		
Άλλες μελέτες - εγκρίσεις - άδειες:						
- - έγκριση Επιτροπής Κυκλοφοριακών Θεμάτων Δήμου Χανίων			Χ			
-						
<b>ΣΗΜΕΙΩΣΕΙΣ – ΠΑΡΑΤΗΡΗΣΕΙΣ</b>						
<b>ΧΡΟΝΟΔΙΑΓΡΑΜΜΑ ΥΛΟΠΟΙΗΣΗΣ</b>	<b>ΕΝΑΡΞΗ ΥΛΟΠΟΙΗΣΗΣ</b>	Β' εξάμηνο 2017				
	<b>ΔΙΑΡΚΕΙΑ ΥΛΟΠΟΙΗΣΗΣ</b>	Δέκα (10) μήνες				



Ε.2.1.1. ΔΕΛΤΙΟ ΕΡΓΟΥ 6.1						
Ενεργειακή αναβάθμιση δημοτικού γηροκομείου						
ΠΡΟΫΠΟΛΟΓΙΣΜΟΣ	420.000€					
ΦΟΡΕΑΣ ΥΛΟΠΟΙΗΣΗΣ	ΔΗΜΟΤΙΚΟ ΓΗΡΟΚΟΜΕΙΟ					
ΠΕΡΙΓΡΑΦΗ ΠΡΟΤΕΙΝΟΜΕΝΟΥ ΕΡΓΟΥ	Το κτίριο του Δημοτικού γηροκομείου κρίνεται εξαιρετικά ενεργοβόρο και χρήζει αναβάθμισης ενώ σαν κτίριο του ευρύτερου δημόσιου τομέα αποτελεί ένα καλό πιλοτικό παράδειγμα σε μια αναπτυσσόμενη περιοχή (Χαλέπα) που μπορεί να συνδυαστεί και με δράσεις ανακύκλωσης.					
ΩΡΙΜΟΤΗΤΑ ΥΛΟΠΟΙΗΣΗΣ						
ΙΔΙΟΚΤΗΣΙΑ ΓΗΣ / ΟΙΚΟΠΕΔΟΥ / ΚΤΙΡΙΟΥ						
(Σε περίπτωση και δεν υπάρχει η ιδιοκτησία της γης ή του οικοπέδου ή του κτιρίου που απαιτείται για την υλοποίηση του έργου, αναφέρετε το τρόπο, τη διαδικασία, το στάδιο και το χρονοδιάγραμμα απόκτησης).						
Υπάρχει	<input checked="" type="checkbox"/>	Δεν υπάρχει	<input type="checkbox"/>	Δεν απαιτείται	<input type="checkbox"/>	Αγορά
Παραχώρηση	<input type="checkbox"/>	Απαλλοτρίωση	<input type="checkbox"/>	Άλλο:		
ΜΕΛΕΤΕΣ - ΕΓΚΡΙΣΕΙΣ - ΒΕΒΑΙΩΣΕΙΣ – ΑΔΕΙΕΣ (ανάλογα με τη φύση του έργου)						
	ΔΕΝ ΑΠΑΙΤΕΙΤΑΙ	ΥΠΑΡΧΕΙ	ΔΕΝ ΥΠΑΡΧΕΙ	ΕΚΠΟΝΕΙΤΑΙ	ΕΧΕΙ ΥΠΟΒΛΗΘΕΙ	ΧΡΟΝΟΔΙΑΓΡΑΜΜΑ ΟΛΟΚΛΗΡΩΣΗΣ
	σημειώστε (X) στην αντίστοιχη θέση					
Προκαταρκτική Περιβαλλοντική Εκτίμηση και Αξιολόγηση	X					
Προέγκριση Χωροθέτησης ή Θετική Γνωμοδότηση ή Απαλλαγή	X					
Έγκριση Δασικής Υπηρεσίας	X					
Έγκριση Αρχαιολογικής Υπηρεσίας	X					
Ενεργειακό Πιστοποιητικό				X		
Άδεια Οικοδομής			X			
Μελέτη Ενεργειακής Αναβάθμισης			X			
Τεύχη Δημοπράτησης			X			
Άλλες μελέτες - εγκρίσεις - άδειες:						
-						
ΣΗΜΕΙΩΣΕΙΣ – ΠΑΡΑΤΗΡΗΣΕΙΣ						
ΧΡΟΝΟΔΙΑΓΡΑΜΜΑ ΥΛΟΠΟΙΗΣΗΣ	ΕΝΑΡΞΗ ΥΛΟΠΟΙΗΣΗΣ	Α' εξάμηνο 2018				
	ΔΙΑΡΚΕΙΑ ΥΛΟΠΟΙΗΣΗΣ	Δώδεκα (12) μήνες				



**Ε.2.1.1. ΔΕΛΤΙΟ ΕΡΓΟΥ 7.1**

**Αντιμετώπιση κατολισθητικών φαινομένων στο παράκτιο πρανές τέρμα Ηρώων Πολυτεχνείου –στο μνημείο Πεσόντων Αεροπόρων**

<b>ΠΡΟΫΠΟΛΟΓΙΣΜΟΣ</b>	300.000€
<b>ΦΟΡΕΑΣ ΥΛΟΠΟΙΗΣΗΣ</b>	ΔΗΜΟΣ ΧΑΝΙΩΝ
<b>ΠΕΡΙΓΡΑΦΗ ΠΡΟΤΕΙΝΟΜΕΝΟΥ ΕΡΓΟΥ</b>	Αφορά στην διασφάλιση της ευστάθειας του παράκτιου πρανούς που κατολισθαίνει, όταν εκδηλώνονται έντονα καιρικά φαινόμενα και στην ακεραιότητα του μνημείου και της θεμελίωσης του με την κατασκευή τοιχείου αντιστήριξης με λιθοπρήρωτα συρματοκιβώτια με προεκτάσεις συρματοπλέγματος (τύπου Tessamesh) για ύψος 3μ ενώ το υπόλοιπο πρανές της επίχωσης, πάνω από τα συρματοκιβώτια (ύψους 9,5μ) διαμορφώνεται με σπλισμένη γη με χαλύβδινα πλέγματα επεκτεινόμενα στην επιφάνεια του πρανούς και μετωπικά γεωσυνθετικά υλικά για την προστασία της επιφάνειας από τη διάβρωση και την υποβοήθηση της επαναβλάστησης.

**ΩΡΙΜΟΤΗΤΑ ΥΛΟΠΟΙΗΣΗΣ**

**ΙΔΙΟΚΤΗΣΙΑ ΓΗΣ / ΟΙΚΟΠΕΔΟΥ / ΚΤΙΡΙΟΥ**

(Σε περίπτωση και δεν υπάρχει η ιδιοκτησία της γης ή του οικοπέδου ή του κτιρίου που απαιτείται για την υλοποίηση του έργου, αναφέρετε το τρόπο, τη διαδικασία, το στάδιο και το χρονοδιάγραμμα απόκτησης).

Υπάρχει	Δεν υπάρχει	Δεν απαιτείται	Αγορά
Παραχώρηση	Απαλλοτρίωση	Άλλο:	<b>Σύμφωνη Γνώμη</b>

Το έργο θα εκτελεστεί σε κοινόχρηστο χώρο και συγκεκριμένα επί του παράκτιου πρανούς βόρεια του Κ.Χ. που έχει τοποθετηθεί το Μνημείο Πεσόντων Αεροπόρων. Ένα τμήμα θα βρίσκεται στη ζώνη παραλίας οπότε απαιτείται η σύμφωνη γνώμη των εμπλεκόμενων υπηρεσιών όπως ( Γ.Ε.Ν., Υ.Ε.Ν. ) επιπλέον των εγκρίσεων που απαιτούνται στα συνθή έργα ( πχ αρμόδια περιβαλλοντική αρχή, αρχαιολογίες κλπ).

**ΜΕΛΕΤΕΣ - ΕΓΚΡΙΣΕΙΣ - ΒΕΒΑΙΩΣΕΙΣ – ΑΔΕΙΕΣ (ανάλογα με τη φύση του έργου)**

	ΔΕΝ ΑΠΑΙΤΕΙΤΑΙ	ΥΠΑΡΧΕΙ	ΔΕΝ ΥΠΑΡΧΕΙ	ΕΚΠΟΝΕΙΤΑΙ	ΕΧΕΙ ΥΠΟΒΛΗΘΕΙ	ΧΡΟΝΟΔΙΑΓΡΑΜΜΑ ΟΛΟΚΛΗΡΩΣΗΣ
	I					
σημειώστε (X) στην αντίστοιχη θέση						
Προκαταρκτική Περιβαλλοντική Εκτίμηση και Αξιολόγηση	X					
Προέγκριση Χωροθέτησης ή Θετική Γνωμοδότηση ή Απαλλαγή	X					
Έγκριση Δασικής Υπηρεσίας			X			8 <sup>ος</sup> 2017
Έγκριση Αρχαιολογικής Υπηρεσίας			X			9 <sup>ος</sup> 2017
Έγκριση Περιβαλλοντικών Όρων ή Απαλλαγή			X			11 <sup>ος</sup> 2017
Άδεια Οικοδομής	X					
Οριστική Μελέτη	X					
Τεύχη Δημοπράτησης			X			12 <sup>ος</sup> 2017
Άλλες μελέτες - εγκρίσεις - άδειες:						
-Γεωτεχνική μελέτη		X				10 <sup>ος</sup> 2016



Δήμος Χανίων

Έγκριση από Συμβούλιο Αρχιτεκτονικής			<b>Χ</b>			6 <sup>ος</sup> 20107
-έγκριση Κτηματικής Υπηρεσίας του Δημοσίου			<b>Χ</b>			5 <sup>ος</sup> 2017
Έγκριση από ΥΕΝ, ΓΕΝ			<b>Χ</b>			10 <sup>ος</sup> 2017
Ενδεικτικός προϋπολογισμός		<b>Χ</b>				
<b>ΣΗΜΕΙΩΣΕΙΣ – ΠΑΡΑΤΗΡΗΣΕΙΣ</b>						
<p>Η γεωτεχνική μελέτη παραλήφθηκε από την Προϊσταμένη Αρχή τον 10<sup>ο</sup> του 2016.</p> <p>Υποβλήθηκε φάκελος στην Δ/ση Δημόσιας Περιουσίας Κρήτης για την σύμφωνη γνώμη της επί του το έργο το οποίο κείται στην ζώνη παραλίας. Μετά την οριοθέτηση του Αιγιαλού,θα ακολουθηθεί η διαδικασία των αδειοδοτήσεων / εγκρίσεων από συναρμόδιες υπηρεσίες σύμφωνα με την κείμενη νομοθεσία.</p> <p>Ο προτεινόμενη κατασκευή προτείνεται ως βέλτιστη ανάμεσα σε 3 εναλλακτικές στην γεωτεχνική μελέτη και εκτιμάται, ότι θα υιοθετηθεί εφόσον λάβει τις απαραίτητες εγκρίσεις.</p>						
<b>ΧΡΟΝΟΔΙΑΓΡΑΜΜΑ ΥΛΟΠΟΙΗΣΗΣ</b>	<b>ΕΝΑΡΞΗ ΥΛΟΠΟΙΗΣΗΣ</b>	Α' εξάμηνο 2018				
	<b>ΔΙΑΡΚΕΙΑ ΥΛΟΠΟΙΗΣΗΣ</b>	Εικοσιτέσσερις (24) μήνες				



**Ε.2.1.1. ΔΕΛΤΙΟ ΕΡΓΟΥ 7.2<sup>25</sup>**

**Μέτρα αποκατάστασης & ήπιες τεχνικές προστασίας στην παράκτια ζώνη της περιοχής παρέμβασης**

<b>ΠΡΟΫΠΟΛΟΓΙΣΜΟΣ</b>	<b>600.000€</b>					
<b>ΦΟΡΕΑΣ ΥΛΟΠΟΙΗΣΗΣ</b>	<b>ΔΗΜΟΤΙΚΟ ΛΙΜΕΝΙΚΟ ΤΑΜΕΙΟ</b>					
<b>ΠΕΡΙΓΡΑΦΗ ΠΡΟΤΕΙΝΟΜΕΝΟΥ ΕΡΓΟΥ</b>	<p>Η πρόταση θα αφορά στην αποκατάσταση των σπηλαιώσεων που έχουν καταγραφεί κατά μήκος του παραλιακού μετώπου της περιοχής παρέμβασης με έμφαση στον Ενετικό Λιμένα Χανίων. Συγκεκριμένα έχει πραγματοποιηθεί έλεγχος, καταγραφή και αποτύπωση των σπηλαιώσεων από συνεργείο δυτών στο τμήμα του Λιμένα από το φρούριο Φιρκά μέχρι το Νεώριο Μόρο και στον Λιμενοβραχίονα, συνολικού μήκους 2.000μ.. Τα αποτελέσματα αποτυπώνονται σε τοπογραφικό διάγραμμα ενώ η επιλογή των κατάλληλων τεχνικών αποκατάστασης θα πραγματοποιηθεί μετά από την ολοκλήρωση των απαραίτητων μελετών, εγκρίσεων και αδειοδοτήσεων, οπότε και συνταχθεί ο οριστικός προϋπολογισμός του έργου.</p> <p>Παράλληλα θα ενισχυθεί και θα συμπληρωθεί ο υφιστάμενος κυματοθραύστης για την προστασία του παράκτιο μετώπου του Ενετικού Λιμένα από τον κυματισμό και τα θαλάσσια ρεύματα.</p> <p>Η πρόταση δύναται να συμπεριλάβει και ήπιες τεχνικές παρέμβασης στην παράκτια ζώνη της περιοχής παρέμβασης του Σχεδίου ΒΑΑ (από την Νέα Χώρα μέχρι την Αγία Κυριακή) μετά από οριστική μελέτη και έγκριση υφιστάμενων προμελετών που αφορούν λύσεις ήπιας παρέμβασης που προκρίνονται, σε συνδυασμό ή αυτόνομα και ενδεικτικά αφορούν στην προσάμμωση, στην ανάπτυξη συστήματος υφάλων στη δημιουργία προβόλων.</p>					
<b>ΩΡΙΜΟΤΗΤΑ ΥΛΟΠΟΙΗΣΗΣ</b>						
<b>ΙΔΙΟΚΤΗΣΙΑ ΓΗΣ / ΟΙΚΟΠΕΔΟΥ / ΚΤΙΡΙΟΥ</b>						
(Σε περίπτωση και δεν υπάρχει η ιδιοκτησία της γης ή του οικοπέδου ή του κτιρίου που απαιτείται για την υλοποίηση του έργου, αναφέρετε το τρόπο, τη διαδικασία, το στάδιο και το χρονοδιάγραμμα απόκτησης).						
Υπάρχει		Δεν υπάρχει		Δεν απαιτείται		Αγορά
Παραχώρηση		Απαλλοτρίωση		Άλλο:	<b>Σύμφωνη Γνώμη</b>	
Τα έργα αυτά θα υλοποιηθούν εντός της χερσαίας λιμενικής ζώνης ή/ και εντός της ζώνης Αιγιαλού και επομένως απαιτείται η έγκριση των εμπλεκόμενων υπηρεσιών ( ΓΕΝ, Αρχαιολογία, Υπουργείο Ναυτιλίας, Κτηματική Υπηρεσία κá) και η διατύπωση της σύμφωνης γνώμης για την υλοποίηση των δράσεων.						
<b>ΜΕΛΕΤΕΣ - ΕΓΚΡΙΣΕΙΣ - ΒΕΒΑΙΩΣΕΙΣ – ΑΔΕΙΕΣ</b> (ανάλογα με τη φύση του έργου)						
	<b>ΔΕΝ ΑΠΑΙΤΕΙΤΑΙ</b>	<b>ΥΠΑΡΧΕΙ</b>	<b>ΔΕΝ ΥΠΑΡΧΕΙ</b>	<b>ΕΚΠΟΝΕΙΤΑΙ</b>	<b>ΕΧΕΙ ΥΠΟΒΛΗΘΕΙ</b>	<b>ΧΡΟΝΟΔΙΑΓΡΑΜΜΑ ΟΛΟΚΛΗΡΩΣΗΣ</b>
	σημειώστε (X) στην αντίστοιχη θέση					
Προκαταρκτική Περιβαλλοντική Εκτίμηση και Αξιολόγηση			X			
Προέγκριση Χωροθέτησης ή Θετική Γνωμοδότηση ή Απαλλαγή			X			
Έγκριση Δασικής Υπηρεσίας	X					

<sup>25</sup> Τα προτεινόμενα έργα είναι ενδεικτικά



Δήμος Χανίων

Έγκριση Αρχαιολογικής Υπηρεσίας			Χ			
Έγκριση Περιβαλλοντικών Όρων ή Απαλλαγή			Χ			
Άδεια Οικοδομής	Χ					
Οριστική Μελέτη			Χ			
Τεύχη Δημοπράτησης			Χ			
Άλλες μελέτες - εγκρίσεις - άδειες:						
- Ακτομηχανική			Χ			
Εγκρίσεις από ΓΕΝ, ΥΕΝ			Χ			
<b>ΣΗΜΕΙΩΣΕΙΣ – ΠΑΡΑΤΗΡΗΣΕΙΣ</b>						
<p>Η πρόταση για αποκατάσταση των σπηλαιώσεων έχει υποβληθεί από το Δημοτικό Λιμενικό Ταμείο στα πλαίσια της διαβούλευσης. Αποτελεί μια δράση σημαντική για την ενίσχυση της ασφάλειας του Ενετικού Λιμένα με ότι αυτό συνεπάγεται για την προστασία του ως Μνημείο πολιτιστικής κληρονομιάς.</p> <p>Η δυσκολία των προτεινόμενων δράσεων έγκειται καταρχήν στην φύση των έργων (λιμενικά έργα) και στις απαραίτητες εγκρίσεις που απαιτούνται από την συν-αρμόδιες υπηρεσίες ( ενδεικτικά αναφέρονται : Γενικό Επιτελείο Ναυτικού (ΓΕΝ), Υπουργείο Ναυτιλίας, Αρχαιολογία, Εφορεία Εναλίων Αρχαιοτήτων, Κτηματική Υπηρεσία κ.ά).</p> <p>Ο χρονοπρογραμματισμός των επιμέρους εγκρίσεων έχει μεγάλο βαθμό δυσκολίας προσδιορισμού λόγω αλλαγής στο νομικό πλαίσιο που διέπει τις αναθέσεις των απαραίτητων υποστηρικτικών μελετών.</p> <p>Ενδέχεται κάποιες σπηλαιώδεις να αποτελούν απολήξεις του ενετικού αποχετευτικού συστήματος και για αυτό, στη φάση της οριστικής μελέτης, προτείνεται η συνεργασία με την Εφορεία Αρχαιοτήτων.</p>						
<b>ΧΡΟΝΟΔΙΑΓΡΑΜΜΑ ΥΛΟΠΟΙΗΣΗΣ</b>	<b>ΕΝΑΡΞΗ ΥΛΟΠΟΙΗΣΗΣ</b>	Α' εξάμηνο (6 <sup>ος</sup> ) 2018				
	<b>ΔΙΑΡΚΕΙΑ ΥΛΟΠΟΙΗΣΗΣ</b>	Τριάντα (30) μήνες				



Ε.2.1.1. ΔΕΛΤΙΟ ΕΡΓΟΥ 8.1 <sup>26</sup>							
Οργάνωση χώρων υποδοχής- καταφυγής πληθυσμού μετά από πιθανή φυσική καταστροφή στην περιοχή παρέμβασης							
ΠΡΟΫΠΟΛΟΓΙΣΜΟΣ		270.000€					
ΦΟΡΕΑΣ ΥΛΟΠΟΙΗΣΗΣ		ΔΗΜΟΣ ΧΑΝΙΩΝ					
ΠΕΡΙΓΡΑΦΗ ΠΡΟΤΕΙΝΟΜΕΝΟΥ ΕΡΓΟΥ		Αφορά στην κατασκευή των απαραίτητων έργων υποδομής, που απαιτούνται σύμφωνα με τις προδιαγραφές για την οργάνωση και την λειτουργία των χώρων υποδοχής- καταφυγής πληθυσμού μετά από πιθανή φυσική καταστροφή στην περιοχή παρέμβασης του Σχεδίου ΒΑΑ όπως την ολοκλήρωση των δικτύων και υποδομών ύδρευσης, αποχέτευσης και ηλεκτροφωτισμού και λοιπών βοηθητικών κατασκευών (π.χ. τουαλέτες, χώρος αποθήκευσης εργαλείων κλπ).					
ΩΡΙΜΟΤΗΤΑ ΥΛΟΠΟΙΗΣΗΣ							
ΙΔΙΟΚΤΗΣΙΑ ΓΗΣ / ΟΙΚΟΠΕΔΟΥ / ΚΤΙΡΙΟΥ							
(Σε περίπτωση και δεν υπάρχει η ιδιοκτησία της γης ή του οικοπέδου ή του κτιρίου που απαιτείται για την υλοποίηση του έργου, αναφέρετε το τρόπο, τη διαδικασία, το στάδιο και το χρονοδιάγραμμα απόκτησης).							
Υπάρχει		Δεν υπάρχει		Δεν απαιτείται	Χ	Αγορά	
Παραχώρηση		Απαλλοτρίωση		Άλλο:			
Τα έργα θα κατασκευαστούν σε κοινόχρηστους χώρους που έχουν επιλεγεί ως χώροι καταφυγής							
ΜΕΛΕΤΕΣ - ΕΓΚΡΙΣΕΙΣ - ΒΕΒΑΙΩΣΕΙΣ – ΑΔΕΙΕΣ (ανάλογα με τη φύση του έργου)							
	ΔΕΝ ΑΠΑΙΤΕΙΤΑΙ	ΥΠΑΡΧΕΙ	ΔΕΝ ΥΠΑΡΧΕΙ	ΕΚΠΟΝΕΙΤΑΙ	ΕΧΕΙ ΥΠΟΒΛΗΘΕΙ	ΧΡΟΝΟΔΙΑΓΡΑΜΜΑ ΟΛΟΚΛΗΡΩΣΗΣ	
	σημειώστε (X) στην αντίστοιχη θέση						
Προκαταρκτική Περιβαλλοντική Εκτίμηση και Αξιολόγηση	Χ						
Προέγκριση Χωροθέτησης ή Θετική Γνωμοδότηση ή Απαλλαγή	Χ						
Έγκριση Δασικής Υπηρεσίας	Χ						
Έγκριση Αρχαιολογικής Υπηρεσίας			Χ			3 <sup>ος</sup> 2018	
Έγκριση Περιβαλλοντικών Όρων ή Απαλλαγή			Χ			5 <sup>ος</sup> 2018	
Άδεια Οικοδομής			Χ			4 <sup>ος</sup> 2018	
Οριστική Μελέτη							
Τεύχη Δημοπράτησης			Χ			6 <sup>ος</sup> 2018	
Άλλες μελέτες - εγκρίσεις - άδειες:							
- Τεχνικές Προδιαγραφές				Χ			

<sup>26</sup> Τα προτεινόμενα έργα είναι ενδεικτικά





<b>ΣΗΜΕΙΩΣΕΙΣ – ΠΑΡΑΤΗΡΗΣΕΙΣ</b>						
Καθ' όλη τη διάρκεια υλοποίησης του προγράμματος και στις φάσεις σχεδιασμού και υιοθέτησης καλών πρακτικών στον τομέα των υποδομών θα υπάρξει συνεχής επικοινωνία με καθ' ύλην αρμόδιες υπηρεσίες σε θέματα αντισεισμικού σχεδιασμού όπως ο ΟΑΣΠ. Η πρόταση υποβλήθηκε από το ΤΕΕ Δυτικής Κρήτης στα πλαίσια της διαβούλευσης.						
<b>ΧΡΟΝΟΔΙΑΓΡΑΜΜΑ ΥΛΟΠΟΙΗΣΗΣ</b>	<b>ΕΝΑΡΞΗ ΥΛΟΠΟΙΗΣΗΣ</b>	Α' Εξάμηνο (6 <sup>ος</sup> ) 2018				
	<b>ΔΙΑΡΚΕΙΑ ΥΛΟΠΟΙΗΣΗΣ</b>	Εικοσιτέσσερις (24) μήνες				



Ε.2.1.1. ΔΕΛΤΙΟ ΕΡΓΟΥ 8.2 <sup>27</sup>									
<b>Σύστημα Διαχείρισης Στερεών και λοιπών αποβλήτων που μπορεί να προκύψουν από κινδύνους μη συσχετιζόμενους με το κλίμα (πχ σεισμοί) και κινδύνους που συνδέονται με ανθρώπινες δραστηριότητες (πχ τεχνολογικά ατυχήματα)</b>									
<b>ΠΡΟΫΠΟΛΟΓΙΣΜΟΣ</b>		20.000€							
<b>ΦΟΡΕΑΣ ΥΛΟΠΟΙΗΣΗΣ</b>		ΔΗΜΟΣ ΧΑΝΙΩΝ /ΦοΔΣΑ [ΔΕΔΙΣΑ Α.Ε. (ΟΤΑ)]/Άλλοι Φορείς καθ' αρμοδιότητα							
<b>ΠΕΡΙΓΡΑΦΗ ΠΡΟΤΕΙΝΟΜΕΝΟΥ ΕΡΓΟΥ</b>		<p>Όταν ένα έντονο σεισμικό γεγονός ή /και ένα ατύχημα που συνδέεται με ανθρώπινες δραστηριότητες λαμβάνει χώρα σε μια περιοχή με έντονη οικιστική ανάπτυξη και τις πολεοδομικές ιδιαιτερότητες της περιοχής ΒΑΑ (Παλιά Πόλη, εμπορικό κέντρο) δύναται να προκύψουν στερεά απόβλητα, κυρίως λόγω κατεδαφίσεων κτηρίων, η διαχείριση των οποίων μπορεί να αποτελέσει ένα δισεπίλυτο πρόβλημα τη στιγμή που λαμβάνει χώρα το έκτακτο γεγονός. Παράλληλα ο μηχανισμός πρέπει να είναι προετοιμασμένος προκαταστροφικά για την αντιμετώπιση των δυνητικών αποβλήτων (στερεά απόβλητα, συμπεριλαμβανομένων των οικοδομικών μπαζών, έδαφος, ιζήματα, πράσινα απόβλητα (π.χ., δένδρα και θάμνοι), προσωπικά είδη/οικιακός εξοπλισμός, τέφρα απανθρακωμένα ξύλα και δυνητικά κάποια «επικίνδυνα» απόβλητα).</p> <p>Σχεδιάζεται η ανάπτυξη συστήματος διαχείρισης στερεών και λοιπών αποβλήτων που μπορεί να προκύψουν κυρίως μετά από σεισμό και των επαγόμενων σε αυτόν φαινομένων (κατολισθήσεων, κατεδαφίσεων, διαρροών υγρών αποβλήτων κλπ), ήτοι να αναπτυχθούν οι κατάλληλες διαδικασίες για τις εναλλακτικές διαχείρισης και τους εμπλεκόμενους φορείς, ώστε να διασφαλισθεί εκ των προτέρων ένα πλαίσιο διαχείρισης των παραπάνω προκύπτοντων αποβλήτων και η επιχειρησιακή ετοιμότητα για την αντιμετώπιση καταστροφών και καταστάσεων εκτάκτου ανάγκης στην περιοχή παρέμβασης.</p>							
<b>ΩΡΙΜΟΤΗΤΑ ΥΛΟΠΟΙΗΣΗΣ</b>									
<b>ΙΔΙΟΚΤΗΣΙΑ ΓΗΣ / ΟΙΚΟΠΕΔΟΥ / ΚΤΙΡΙΟΥ</b>									
(Σε περίπτωση και δεν υπάρχει η ιδιοκτησία της γης ή του οικοπέδου ή του κτιρίου που απαιτείται για την υλοποίηση του έργου, αναφέρετε το τρόπο, τη διαδικασία, το στάδιο και το χρονοδιάγραμμα απόκτησης).									
Υπάρχει		Δεν υπάρχει		Δεν απαιτείται	Χ	Αγορά			
Παραχώρηση		Απαλλοτριώση		Άλλο:					
<b>ΜΕΛΕΤΕΣ - ΕΓΚΡΙΣΕΙΣ - ΒΕΒΑΙΩΣΕΙΣ – ΑΔΕΙΕΣ (ανάλογα με τη φύση του έργου)</b>									
				<b>ΔΕΝ ΑΠΑΙΤΕΙΤΑΙ</b>	<b>ΥΠΑΡΧΕΙ</b>	<b>ΔΕΝ ΥΠΑΡΧΕΙ</b>	<b>ΕΚΠΟΝΕΙΤΑΙ</b>	<b>ΕΧΕΙ ΥΠΟΒΛΗΘΕΙ</b>	<b>ΧΡΟΝΟ ΔΙΑΓΡΑΜΜΑ ΟΛΟΚΛΗΡΩΣΗΣ</b>
				σημειώστε (X) στην αντίστοιχη θέση					
Προκαταρκτική Περιβαλλοντική Εκτίμηση και Αξιολόγηση				Χ					

<sup>27</sup> Τα προτεινόμενα έργα είναι ενδεικτικά



Δήμος Χανίων

Προέγκριση Χωροθέτησης ή Θετική Γνωμοδότηση ή Απαλλαγή	Χ					
Έγκριση Δασικής Υπηρεσίας	Χ					
Έγκριση Αρχαιολογικής Υπηρεσίας	Χ					
Έγκριση Περιβαλλοντικών Όρων ή Απαλλαγή	Χ					
Άδεια Οικοδομής	Χ					
Οριστική Μελέτη	Χ					
Τεύχη Δημοπράτησης			Χ			
Άλλες μελέτες - εγκρίσεις - άδειες:						
-						
-						
-						
<b>ΣΗΜΕΙΩΣΕΙΣ – ΠΑΡΑΤΗΡΗΣΕΙΣ</b>						
<p>Στα οφέλη από την ύπαρξη των εν λόγω σχεδίων περιλαμβάνεται,</p> <ul style="list-style-type: none"> <li>✓ η μείωση του απαιτούμενου χρόνου για τον προσδιορισμό της επιλογής διαχείρισης των στερεών αποβλήτων,</li> <li>✓ η εξοικονόμηση δαπανών που μπορεί να προκύψουν από βεβιασμένες αποφάσεις διαχείρισης που δύναται να οδηγήσουν σε κοστοβόρα λάθη, καθώς και</li> <li>✓ η μείωση δυνητικών κινδύνων για τη δημόσια υγεία και ασφάλεια.</li> </ul> <p>Τα τεύχη δημοπράτησης θα συνταχθούν με την έκδοση αντίστοιχης πρόσκλησης χρηματοδότησης.          Η πρόταση υποβλήθηκε από την ΔΕΔΙΣΑ Α.Ε. (ΟΤΑ), στα πλαίσια της διαβούλευσης</p>						
<b>ΧΡΟΝΟΔΙΑΓΡΑΜΜΑ ΥΛΟΠΟΙΗΣΗΣ</b>	<b>ΕΝΑΡΞΗ ΥΛΟΠΟΙΗΣΗΣ</b>	Β' εξάμηνο 2017				
	<b>ΔΙΑΡΚΕΙΑ ΥΛΟΠΟΙΗΣΗΣ</b>	Εικοσιτέσσερις (24)μήνες				



Ε.2.1.1. ΔΕΛΤΙΟ ΕΡΓΟΥ 8.3 <sup>28</sup>								
<b>Σχέδιο πρόληψη &amp; αντιμετώπισης εκτάκτων και δυνητικά καταστροφικών γεγονότων από διαρροή εύφλεκτων / επικινδύνων υλικών στην παλιά πόλη &amp; στο εμπορικό κέντρο</b>								
<b>ΠΡΟΫΠΟΛΟΓΙΣΜΟΣ</b>			30.000€					
<b>ΦΟΡΕΑΣ ΥΛΟΠΟΙΗΣΗΣ</b>			ΔΗΜΟΣ ΧΑΝΙΩΝ /ΠΟΛΥΤΕΧΝΕΙΟ ΚΡΗΤΗΣ /άλλοι φορείς καθ' αρμοδιότητα					
<b>ΠΕΡΙΓΡΑΦΗ ΠΡΟΤΕΙΝΟΜΕΝΟΥ ΕΡΓΟΥ</b>			<p>Αφορά στην Εκτίμηση επικινδυνότητας από διαρροή εύφλεκτων /επικίνδυνων υλικών ή/και από πυρκαγιά/έκρηξη που δύναται να προκληθεί λόγω της διαρροής αυτών στην παλιά πόλη και το Εμπορικό Κέντρο Χανίων (περιλαμβάνεται και η Δημοτική Αγορά Χανίων) και των συνεπειών που αυτά έχουν, στον άνθρωπο (εργαζόμενους, ομάδες καταστολής, κοινό) και στις υποδομές. Θα περιλαμβάνει την ανάλυση και εφαρμογή μοντέλων εκτίμησης συνεπειών και επικινδυνότητας, λίστα μέτρων πρόληψης, ελέγχου και προστασίας, πιλοτική εφαρμογή σε υφιστάμενες συνθήκες στη περιοχή παρέμβασης, ιεράρχηση προτεραιοτήτων στη λήψη προληπτικών μέτρων και αποφάσεων για την αποτελεσματικότερη καταστολή /επέμβαση /αντιμετώπιση, στις ιδιαίτερες συνθήκες της περιοχής παρέμβασης, ανάλογα με το επίπεδο επικινδυνότητας. Τα αποτελέσματα του υποέργου αυτού θα χρησιμοποιηθούν ή/και ενσωματωθούν:</p> <ul style="list-style-type: none"> <li>στα σχετικά Εξειδικευμένα Σχέδια Διαχείρισης Στερεών και λοιπών Αποβλήτων που μπορεί να προκύψουν από α) κινδύνους σχετικών με το κλίμα και β) από κινδύνους μη σχετιζόμενους με το κλίμα (π.χ. σεισμοί) και κινδύνους που συνδέονται με ανθρώπινες δραστηριότητες (π.χ. τεχνολογικά ατυχήματα), καθώς και</li> <li>στα Μνημόνια Ενεργειών και στα Μνημόνια Συνεργασίας όσο και στο Τοπικό Σχέδιο Δράσης του Δήμου Χανίων για την επιχειρησιακή αντιμετώπιση καταστροφών και καταστάσεων εκτάκτου ανάγκης στην περιοχή παρέμβασης.</li> </ul>					
<b>ΩΡΙΜΟΤΗΤΑ ΥΛΟΠΟΙΗΣΗΣ</b>								
<b>ΙΔΙΟΚΤΗΣΙΑ ΓΗΣ / ΟΙΚΟΠΕΔΟΥ / ΚΤΙΡΙΟΥ</b>								
(Σε περίπτωση και δεν υπάρχει η ιδιοκτησία της γης ή του οικοπέδου ή του κτιρίου που απαιτείται για την υλοποίηση του έργου, αναφέρετε το τρόπο, τη διαδικασία, το στάδιο και το χρονοδιάγραμμα απόκτησης).								
Υπάρχει		Δεν υπάρχει		Δεν απαιτείται	Χ	Αγορά		
Παραχώρηση		Απαλλοτρίωση		Άλλο:				
<b>ΜΕΛΕΤΕΣ - ΕΓΚΡΙΣΕΙΣ - ΒΕΒΑΙΩΣΕΙΣ – ΑΔΕΙΕΣ (ανάλογα με τη φύση του έργου)</b>								
			<b>ΔΕΝ ΑΠΑΙΤΕΙΤΑΙ</b>	<b>ΥΠΑΡΧΕΙ</b>	<b>ΔΕΝ ΥΠΑΡΧΕΙ</b>	<b>ΕΚΠΟ ΝΕΙΤΑΙ</b>	<b>ΕΧΕΙ ΥΠΟΒΛ ΗΘΕΙ</b>	<b>ΧΡΟΝΟ ΔΙΑΓΡΑ</b>

<sup>28</sup> Τα προτεινόμενα έργα είναι ενδεικτικά



Δήμος Χανίων

	σημειώστε (X) στην αντίστοιχη θέση					ΜΜΑ ΟΛΟΚΛ ΗΡΩΣΗΣ
Προκαταρκτική Περιβαλλοντική Εκτίμηση και Αξιολόγηση	X					
Προέγκριση Χωροθέτησης ή Θετική Γνωμοδότηση ή Απαλλαγή	X					
Έγκριση Δασικής Υπηρεσίας	X					
Έγκριση Αρχαιολογικής Υπηρεσίας	X					
Έγκριση Περιβαλλοντικών Όρων ή Απαλλαγή	X					
Άδεια Οικοδομής	X					
Οριστική Μελέτη	X					
Τεύχη Δημοπράτησης			X			
Άλλες μελέτες - εγκρίσεις - άδειες:						
-						
-						
-						
<b>ΣΗΜΕΙΩΣΕΙΣ – ΠΑΡΑΤΗΡΗΣΕΙΣ</b>						
<p>Τα τεύχη δημοπράτησης θα συνταχθούν με την έκδοση αντίστοιχης πρότασης χρηματοδότησης.                      Η πρόταση υποβλήθηκε από το Πολυτεχνείο Κρήτης ( Τμήμα Μηχανικών Παραγωγής και Διοίκησης- Εργαστήριο Ασφάλειας της Εργασίας και Νοητικής Εργονομίας).</p>						
<b>ΧΡΟΝΟΔΙΑΓΡΑΜΜΑ ΥΛΟΠΟΙΗΣΗΣ</b>	<b>ΕΝΑΡΞΗ ΥΛΟΠΟΙΗΣΗΣ</b>	Α' εξάμηνο 2017				
	<b>ΔΙΑΡΚΕΙΑ ΥΛΟΠΟΙΗΣΗΣ</b>	Δώδεκα (12) μήνες				



Ε.2.1.1. ΔΕΛΤΙΟ ΕΡΓΟΥ 9.1 <sup>29</sup>						
Προμήθεια Ηλεκτροπαραγωγών ζευγών για τις ανάγκες της πολιτικής προστασίας						
ΠΡΟΫΠΟΛΟΓΙΣΜΟΣ		65.000€				
ΦΟΡΕΑΣ ΥΛΟΠΟΙΗΣΗΣ		ΔΗΜΟΣ ΧΑΝΙΩΝ				
ΠΕΡΙΓΡΑΦΗ ΠΡΟΤΕΙΝΟΜΕΝΟΥ ΕΡΓΟΥ		Αφορά στην προμήθεια ηλεκτροπαραγωγών ζευγών για την ανάπτυξη συστήματος εφεδρείας σε περίπτωση εκτάκτων καταστάσεων μετά από φυσικές καταστροφές, θεομηνίες κλπ. και στις οποίες ο Δήμος υποχρεούται μεριμνήσει για την αρωγή και την αποκατάσταση των πληγέντων. Ενδεικτικά αναφέρεται η κάλυψη των αναγκών ηλεκτροδότησης των χώρων καταφυγής-συγκέντρωσης του πληθυσμού ή άλλων κρίσιμων υπηρεσιών/ υποδομών του Δήμου που ενδεχομένως θα στεγαστούν σε υπαίθριους χώρους.				
ΩΡΙΜΟΤΗΤΑ ΥΛΟΠΟΙΗΣΗΣ						
ΙΔΙΟΚΤΗΣΙΑ ΓΗΣ / ΟΙΚΟΠΕΔΟΥ / ΚΤΙΡΙΟΥ						
(Σε περίπτωση και δεν υπάρχει η ιδιοκτησία της γης ή του οικοπέδου ή του κτιρίου που απαιτείται για την υλοποίηση του έργου, αναφέρετε το τρόπο, τη διαδικασία, το στάδιο και το χρονοδιάγραμμα απόκτησης).						
Υπάρχει		Δεν υπάρχει		Δεν απαιτείται	Χ	Αγορά
Παραχώρηση		Απαλλοτρίωση		Άλλο:		
ΜΕΛΕΤΕΣ - ΕΓΚΡΙΣΕΙΣ - ΒΕΒΑΙΩΣΕΙΣ – ΑΔΕΙΕΣ (ανάλογα με τη φύση του έργου)						
	ΔΕΝ ΑΠΑΙΤΕΙΤΑΙ	ΥΠΑΡΧΕΙ	ΔΕΝ ΥΠΑΡΧΕΙ	ΕΚΠΟΝΕΙΤΑΙ	ΕΧΕΙ ΥΠΟΒΛΗΘΕΙ	ΧΡΟΝΟΔΙΑΓΡΑΜΜΑ ΟΛΟΚΛΗΡΩΣΗΣ
	σημειώστε (X) στην αντίστοιχη θέση					
Προκαταρκτική Περιβαλλοντική Εκτίμηση και Αξιολόγηση	Χ					
Προέγκριση Χωροθέτησης ή Θετική Γνωμοδότηση ή Απαλλαγή	Χ					
Έγκριση Δασικής Υπηρεσίας	Χ					
Έγκριση Αρχαιολογικής Υπηρεσίας	Χ					
Έγκριση Περιβαλλοντικών Όρων ή Απαλλαγή	Χ					
Άδεια Οικοδομής	Χ					
Οριστική Μελέτη	Χ					
Τεύχη Δημοπράτησης			Χ			
Άλλες μελέτες - εγκρίσεις - άδειες:						
- Τεχνικές προδιαγραφές		Χ				
- Ενδεικτικός προϋπολογισμός		Χ				

<sup>29</sup> Τα προτεινόμενα έργα είναι ενδεικτικά



<b>ΣΗΜΕΙΩΣΕΙΣ – ΠΑΡΑΤΗΡΗΣΕΙΣ</b>		
Έχουν συνταχθεί οι Τεχνικές Προδιαγραφές οπότε τα τεύχη δημοπράτησης θα συνταχθούν με την έκδοση της πρόσκλησης χρηματοδότησης.		
<b>ΧΡΟΝΟΔΙΑΓΡΑΜΜΑ ΥΛΟΠΟΙΗΣΗΣ</b>	<b>ΕΝΑΡΞΗ ΥΛΟΠΟΙΗΣΗΣ</b>	Β' εξάμηνο (10 <sup>ος</sup> ) 2017
	<b>ΔΙΑΡΚΕΙΑ ΥΛΟΠΟΙΗΣΗΣ</b>	Δεκαοκτώ (18) μήνες



Ε.2.1.1. ΔΕΛΤΙΟ ΕΡΓΟΥ 9.2 <sup>30</sup>						
Σύστημα Διαχείρισης Στερεών και λοιπών Αποβλήτων που μπορεί να προκύψουν από κινδύνους σχετιζόμενους με την κλιματική αλλαγή						
ΠΡΟΫΠΟΛΟΓΙΣΜΟΣ	70.000,00€					
ΦΟΡΕΑΣ ΥΛΟΠΟΙΗΣΗΣ	ΔΗΜΟΣ ΧΑΝΙΩΝ / ΦοΔΣΑ [ΔΕΔΙΣΑ Α.Ε. (ΟΤΑ)]/Άλλοι Φορείς καθ' αρμοδιότητα					
ΠΕΡΙΓΡΑΦΗ ΠΡΟΤΕΙΝΟΜΕΝΟΥ ΕΡΓΟΥ	<p>Όταν καταστροφές, όπως πλημμύρες ή ανεμοστρόβιλοι, χτυπούν μια κοινότητα, η διαχείριση των στερεών αποβλήτων είναι συνήθως το τελευταίο πράγμα που σκέφτεται κάποιος. Οι καταστροφές, ωστόσο, μπορούν να δημιουργήσουν μεγάλες ποσότητες συντριμμίων ή άλλων στερεών αποβλήτων, συμπεριλαμβανομένων των οικοδομικών μπαζών, έδαφος, ιζήματα, πράσινα απόβλητα (π.χ., δένδρα και θάμνοι), προσωπικά είδη/οικιακός εξοπλισμός, τέφρα απανθρακωμένα ξύλα και κάποια δυνητικά «επικίνδυνα» απόβλητα.</p> <p>Καθώς, η ποσότητα και το είδος των στερεών αποβλήτων που παράγονται κατά τη διάρκεια μιας καταστροφής ποικίλουν, το προτεινόμενο έργο αφορά στην ανάπτυξη συστήματος διαχείρισης στερεών και λοιπών αποβλήτων που μπορεί να προκύψουν μετά από πλημμύρες ή/και καιταιγίδες, μετά από κάποια υποχώρηση ακτής/πρανούς λόγω διάβρωσης κ.ά. κινδύνους, στην περιοχή παρέμβασης.</p> <p>Ειδικότερα, σχεδιάζεται να αναπτυχθούν οι κατάλληλες διαδικασίες για τις εναλλακτικές διαχείρισης και τους εμπλεκόμενους φορείς, ώστε να διασφαλισθεί εκ των προτέρων η επιχειρησιακή ετοιμότητα του Δήμου και ένα πλαίσιο διαχείρισης των προκυπτόντων αποβλήτων, τα οποία σε περίπτωση καταστροφικού γεγονότος θα αποτελέσουν ένα πρόσθετο, δυσεπίλυτο πρόβλημα για την κοινότητα, που θα προσπαθεί να αντιμετωπίσει το εξελισσόμενο καταστροφικό γεγονός.</p>					
<b>ΩΡΙΜΟΤΗΤΑ ΥΛΟΠΟΙΗΣΗΣ</b>						
<b>ΙΔΙΟΚΤΗΣΙΑ ΓΗΣ / ΟΙΚΟΠΕΔΟΥ / ΚΤΙΡΙΟΥ</b>						
(Σε περίπτωση και δεν υπάρχει η ιδιοκτησία της γης ή του οικοπέδου ή του κτιρίου που απαιτείται για την υλοποίηση του έργου, αναφέρετε το τρόπο, τη διαδικασία, το στάδιο και το χρονοδιάγραμμα απόκτησης).						
Υπάρχει		Δεν υπάρχει		Δεν απαιτείται	Χ	Αγορά
Παραχώρηση		Απαλλοτριώση		Άλλο:		
<b>ΜΕΛΕΤΕΣ - ΕΓΚΡΙΣΕΙΣ - ΒΕΒΑΙΩΣΕΙΣ – ΑΔΕΙΕΣ</b> (ανάλογα με τη φύση του έργου)						
	<b>ΔΕΝ ΑΠΑΙΤΕΙΤΑΙ</b>	<b>ΥΠΑΡΧΕΙ</b>	<b>ΔΕΝ ΥΠΑΡΧΕΙ</b>	<b>ΕΚΠΟΝΕΙΤΑΙ</b>	<b>ΕΧΕΙ ΥΠΟΒΛΗΘΕΙ</b>	<b>ΧΡΟΝΟ ΔΙΑΓΡΑΜΜΑ ΟΛΟΚΛΗΡΩΣΗΣ</b>
	σημειώστε (X) στην αντίστοιχη θέση					
Προκαταρκτική Περιβαλλοντική Εκτίμηση και Αξιολόγηση	X					
Προέγκριση Χωροθέτησης ή Θετική Γνωμοδότηση ή Απαλλαγή	X					
Έγκριση Δασικής Υπηρεσίας	X					
Έγκριση Αρχαιολογικής Υπηρεσίας	X					

<sup>30</sup> Τα προτεινόμενα έργα είναι ενδεικτικά





Δήμος Χανίων

Έγκριση Περιβαλλοντικών Όρων ή Απαλλαγή	Χ					
Άδεια Οικοδομής	Χ					
Οριστική Μελέτη	Χ					
Τεύχη Δημοπράτησης			Χ			
Άλλες μελέτες - εγκρίσεις - άδειες:						
- Τεχνικές προδιαγραφές		Χ				
- Ενδεικτικός προϋπολογισμός		Χ				
-						
<b>ΣΗΜΕΙΩΣΕΙΣ – ΠΑΡΑΤΗΡΗΣΕΙΣ</b>						
<p>Στα οφέλη από την ύπαρξη των εν λόγω σχεδίων περιλαμβάνεται,</p> <ul style="list-style-type: none"> <li>➤ η μείωση του απαιτούμενου χρόνου για τον προσδιορισμό της επιλογής διαχείρισης των στερεών αποβλήτων που προκύπτουν από μια φυσική καταστροφή,</li> <li>➤ η εξοικονόμηση δαπανών που μπορεί να προκύψουν από βεβιασμένες αποφάσεις διαχείρισης που δύναται να οδηγήσουν σε κοστοβόρα λάθη,</li> <li>➤ καθώς και η μείωση δυνητικών κινδύνων για τη δημόσια υγεία και ασφάλεια.</li> </ul> <p>Τα τεύχη δημοπράτησης θα συνταχθούν με την έκδοση αντίστοιχης πρόσκλησης χρηματοδότησης.          Η πρόταση υποβλήθηκε από τη ΔΕΔΙΣΑ Α.Ε. (ΟΤΑ) στα πλαίσια της διαβούλευσης.</p>						
<b>ΧΡΟΝΟΔΙΑΓΡΑΜΜΑ ΥΛΟΠΟΙΗΣΗΣ</b>	<b>ΕΝΑΡΞΗ ΥΛΟΠΟΙΗΣΗΣ</b>	Β' εξάμηνο (10 <sup>ος</sup> ) 2017				
	<b>ΔΙΑΡΚΕΙΑ ΥΛΟΠΟΙΗΣΗΣ</b>	Εικοσιτέσσερις (24) μήνες				



**Ε.2.1.1. ΔΕΛΤΙΟ ΕΡΓΟΥ 10.1<sup>31</sup>**

**Εξειδικευμένες Δράσεις ευαισθητοποίησης και ενημέρωσης του κοινού και των επαγγελματιών στην Π.Π. και με χρήση Τ.Π.Ε.– ανάπτυξη συστήματος «επιβράβευσης» επιχειρηματιών και κατοίκων**

<b>ΠΡΟΫΠΟΛΟΓΙΣΜΟΣ</b>	125.000€				
<b>ΦΟΡΕΑΣ ΥΛΟΠΟΙΗΣΗΣ</b>	ΦΟΔΣΑ [ΔΕΔΙΣΑ Α.Ε. (ΟΤΑ)]				
<b>ΠΕΡΙΓΡΑΦΗ ΠΡΟΤΕΙΝΟΜΕΝΟΥ ΕΡΓΟΥ</b>	<p>Το ενδεικτικά προτεινόμενο έργο αποτελείται από ένα <b>συνεκτικό πλέγμα αλληλοσυμπληρούμενων ενεργειών/δράσεων ενημέρωσης των πολιτών</b>, των επαγγελματιών και των επιχειρήσεων <b>για την πρόληψη της παραγωγής απορριμμάτων και τον τρόπο διαχείρισης των ειδικών αποβλήτων</b> (μείωση χρήσης πλαστικής σακούλας και συσκευασιών, διακριτή διαχείριση για ηλεκτρικές στήλες, ΑΗΗΕ, ιατροφαρμακευτικά, απόβλητα κρεοπωλείων και ιχθυοπωλείων, τηγανέλαια κ.λπ.) <b>και υποκίνησης, ενημέρωσης, ευαισθητοποίησης και περιβαλλοντικής εκπαίδευσης</b> για τη διαλογή στην πηγή και την ανακύκλωση.</p> <p>Το έργο προτείνεται να αποτελείται <u>ενδεικτικά</u> από τις εξής επιμέρους δράσεις/ενέργειες:</p> <ul style="list-style-type: none"> <li>• Ενημερωτική εκστρατεία για θέματα πρόληψης δημιουργίας αποβλήτων, επαναχρησιμοποίησης, διαλογής στην πηγή και των προγραμμάτων αυτής, καθώς και ορθής διαχείρισης των στερεών αποβλήτων που προκύπτουν από τα νοικοκυριά (και με χρήση των μέσων κοινωνικής δικτύωσης ή/και της ηλεκτρονικής πλατφόρμας του προγράμματος/Δήμου Χανίων).</li> <li>• Εξειδικευμένες δράσεις για την ενημέρωση των επισκεπτών της Π.Π. μέσω των ξενοδοχειακών καταλυμάτων και των Κ.Υ.Ε (οι δράσεις θα προβλέπουν τη χρήση διεθνών σημάτων για την ανακύκλωση, μείωση και επαναχρησιμοποίηση, καθώς και ξένων γλωσσών, επιπλέον της ελληνικής και αγγλικής, βάσει του "προφίλ" των σημαντικά στατιστικά επισκεπτών στην Π.Π.) σε συνεργασία/ με την υποστήριξη του ΕΒΕ Χανίων.</li> <li>• Εξειδικευμένες δράσεις για την ενημέρωση των εργαζομένων των ξενοδοχειακών καταλυμάτων, των Κ.Υ.Ε. και των παραγωγών - πωλητών λαϊκών αγορών στην Π.Π. για την ορθή διαλογή στην πηγή των ανακυκλώσιμων απορριμμάτων σε συνεργασία/ με την υποστήριξη του ΕΒΕ Χανίων, του Συλλόγου Ενοικιαζόμενων Δωματίων, του Σωματίου Ξενοδοχούπάλληλων και των Ξεναγών.</li> <li>• Ενημέρωση των πολιτών και των επαγγελματιών για τα υπάρχοντα δίκτυα συλλογής ειδικών ρευμάτων αστικών αποβλήτων, όπως: απόβλητα ηλεκτρικού &amp; ηλεκτρονικού εξοπλισμού, μπαταρίες, λαμπτήρες φθορισμού, υπολείμματα φαρμάκων οικιακής χρήσεως και ληγμένα κ.λπ.</li> <li>• Ανάπτυξη συστήματος «επιβράβευσης» επιχειρηματιών, σε συνεργασία/ με την υποστήριξη του ΕΒΕ Χανίων, και κατοίκων.</li> <li>• Ανάπτυξη λογισμικού έξυπνων κινητών τηλεφώνων για τους ωφελούμενους των προγραμμάτων Διαλογής Στην Πηγή στην Π.Π. και την ΔΕΔΙΣΑ (iPhone &amp; Android).</li> <li>• Βιωματικά εργαστήρια πρόληψης δημιουργίας αλλά και επαναχρησιμοποίησης - κοινό στόχος: μαθητευόμενη νεολαία, νοικοκυριά, υπάλληλοι γραφείων.</li> <li>• Φεστιβάλ Ανακύκλωσης - ανάπτυξη συστήματος ενεργοποίησης των πολιτών για να δημιουργηθεί ομάδα/ομάδες δίκτυο εθελοντών.</li> </ul> <p><b>Το ενδεικτικά προτεινόμενο έργο είναι σε συμφωνία με τα προβλεπόμενα στο Τοπικό Σχέδιο Αποκεντρωμένης Διαχείρισης Στερεών Αποβλήτων του Δήμου Χανίων (σελ. 66, 82 κ.ά.).</b></p>				
<b>ΩΡΙΜΟΤΗΤΑ ΥΛΟΠΟΙΗΣΗΣ</b>					
<b>ΙΔΙΟΚΤΗΣΙΑ ΓΗΣ / ΟΙΚΟΠΕΔΟΥ / ΚΤΙΡΙΟΥ</b>	(Σε περίπτωση και δεν υπάρχει η ιδιοκτησία της γης ή του οικοπέδου ή του κτιρίου που απαιτείται για την υλοποίηση του έργου, αναφέρετε το τρόπο, τη διαδικασία, το στάδιο και το χρονοδιάγραμμα απόκτησης).				
Υπάρχει		Δεν υπάρχει		Δεν απαιτείται	<b>X</b>
Παραχώρηση		Απαλλοτρίωση		Άλλο:	Αγορά

<sup>31</sup> Τα προτεινόμενα έργα είναι ενδεικτικά



Δήμος Χανίων

<b>ΜΕΛΕΤΕΣ - ΕΓΚΡΙΣΕΙΣ - ΒΕΒΑΙΩΣΕΙΣ – ΑΔΕΙΕΣ</b> (ανάλογα με τη φύση του έργου)						
	ΔΕΝ ΑΠΑΙΤΕΙΤΑΙ	ΥΠΑΡΧΕΙ	ΔΕΝ ΥΠΑΡΧΕΙ	ΕΚΠΟΝ ΕΙΤΑΙ	ΕΧΕΙ ΥΠΟΒΛΗΘΕΙ	ΧΡΟΝΟΔΙΑΓΡΑΜΜΑ ΟΛΟΚΛΗΡΩΣΗΣ
	σημειώστε (X) στην αντίστοιχη θέση					
Προκαταρκτική Περιβαλλοντική Εκτίμηση και Αξιολόγηση	X					
Προέγκριση Χωροθέτησης ή Θετική Γνωμοδότηση ή Απαλλαγή	X					
Έγκριση Δασικής Υπηρεσίας	X					
Έγκριση Αρχαιολογικής Υπηρεσίας	X					
Έγκριση Περιβαλλοντικών Όρων ή Απαλλαγή	X					
Άδεια Οικοδομής	X					
Οριστική Μελέτη	X					
Τεύχη Δημοπράτησης				X		30/09/2017
Άλλες μελέτες - εγκρίσεις - άδειες:	X					
-						
<b>ΣΗΜΕΙΩΣΕΙΣ – ΠΑΡΑΤΗΡΗΣΕΙΣ</b>						
<p>Το προτεινόμενο έργο συμβάλει στην αύξηση της ευαισθητοποίησης και την κατανόηση των απαιτήσεων για την αποτελεσματικότητα της απόδοσης του εναλλακτικού μοντέλου διαχείρισης αποβλήτων που θα εφαρμοσθεί στην Περιοχή Παρέμβασης.</p> <p>Ήδη, όπου απαιτείται, εκπονούνται σχετικά Τεύχη Δημοπράτησης (Τεχνικές Προδιαγραφές) για τις επιμέρους ενέργειες που προβλέπονται στο παρόν έργο, από τη ΔΕΔΙΣΑ Α.Ε. (ΟΤΑ).</p> <p>Η Διάρκεια υλοποίησης αφορά στη διάρκεια των διαγωνιστικών διαδικασιών και όχι στη διάρκεια υλοποίησης των επιμέρους δράσεων. Το σύστημα «επιβράβευσης» θα καθορισθεί να είναι τέτοιας μορφής που να μην είναι κοστοβόρο, καθώς και το λογισμικό έξυπνων κινητών τηλεφώνων, ώστε να εδραιωθούν ως πάγια διαδικασία επιβράβευσης (ετήσια) και σύστημα πληροφόρησης και να διατηρηθούν και μετά το πέρας του προτεινόμενου έργου, από τη ΔΕΔΙΣΑ Α.Ε. (ΟΤΑ).</p>						
<b>ΧΡΟΝΟΔΙΑΓΡΑΜΜΑ ΥΛΟΠΟΙΗΣΗΣ</b>	<b>ΕΝΑΡΞΗ ΥΛΟΠΟΙΗΣΗΣ</b>	Β' εξάμηνο 2017				
	<b>ΔΙΑΡΚΕΙΑ ΥΛΟΠΟΙΗΣΗΣ</b>	Εικοσιτέσσερις (24) Μήνες				



**Ε.2.1.1. ΔΕΛΤΙΟ ΕΡΓΟΥ 10.2<sup>32</sup>**

**Σχεδιασμός και υλοποίηση Σταθερών Κοινόχρηστων Υποδομών για την ενίσχυση της διαλογής στην πηγή – Πράσινα Σημεία**

<b>ΠΡΟΫΠΟΛΟΓΙΣΜΟΣ</b>	185.000€
<b>ΦΟΡΕΑΣ ΥΛΟΠΟΙΗΣΗΣ</b>	ΔΗΜΟΣ ΧΑΝΙΩΝ / ΦΟΔΣΑ [ΔΕΔΙΣΑ Α.Ε. (ΟΤΑ)]
<b>ΠΕΡΙΓΡΑΦΗ ΠΡΟΤΕΙΝΟΜΕΝΟΥ ΕΡΓΟΥ</b>	<p>Το έργο ουσιαστικά αφορά σε <b>Σχεδιασμό και υλοποίηση μικρών Πράσινων Σημείων (δύο) με προσβασιμότητα στα ΑμΕΑ - για την ενίσχυση της διαλογής στην πηγή</b> και <b>δυναμικά/εναλλακτικά στην Εγκατάσταση σταθερών μέσων συλλογής καινοτόμου τεχνολογίας.</b></p> <p>Το προτεινόμενο έργο είναι σε συμφωνία με τα προβλεπόμενα στο Τοπικό Σχέδιο Αποκεντρωμένης Διαχείρισης Στερεών Αποβλήτων του Δήμου Χανίων, στο οποίο προβλέπεται:</p> <ol style="list-style-type: none"> <li>1. (σελ. 80): <i>Για το Δήμο Χανίων προτείνεται να χωροθετηθούν 1 Βασικό ΠΣ, 2-4 Μικρά ΠΣ/ΚΑΕΔΙΣΠ, και 2-4 ΠΣ σε επίπεδο γειτονιάς, κατόπιν σχετικής μελέτης.</i></li> <li>2. (σελ. 75): <i>Επιπρόσθετα, σχεδιάζεται η εγκατάσταση κεντρικών σημείων συλλογής καινοτόμου τεχνολογίας (στάσιμοι κάδοι με συμπίεση και απαιτούμενη υποδομή υποστήριξης της λειτουργίας τους), σε σημεία οικονομικού ενδιαφέροντος του Δήμου. ....</i></li> </ol> <p><i>Προτείνεται η <u>προμήθεια και εγκατάσταση τουλάχιστον 10 βυθιζόμενων κάδων ή/και υπέργειων με συμπίεση</u>, για τη συλλογή <u>σύμμεικτων απορριμμάτων και ανακυκλώσιμων υλικών (μπλε κάδου), η χωροθέτηση των οποίων θα προκύψει κατόπιν σχετικής μελέτης.</u></i></p> <p>Τα Μικρά Πράσινα Σημεία αποτελούνται από έναν σαφώς οριοθετημένο χώρο στον οποίο θα τοποθετηθούν διάφοροι κάδοι πρωτοβάθμιας συλλογής, με στόχο τη διαλογή στην πηγή διαφόρων ανακυκλώσιμων ρευμάτων αποβλήτων (π.χ. χαρτί, γυάλινες συσκευασίες, χρησιμοποιημένα βρώσιμα έλαια, κ.λπ.) και επαναχρησιμοποιήσιμων υλικών (π.χ. ενδύματα, υποδήματα) από τους ίδιους τους χρήστες. Η πρόσβασή τους από το κοινό θα γίνεται πεζή, ενώ θα διαμορφωθεί έτσι ώστε να είναι προσβάσιμο στα ΑμΕΑ.</p> <p>Οι δημοτικοί χώροι του Δήμου Χανίων πρόσφατα καταγράφηκαν αναλυτικά από ομάδα του Δήμου, γεγονός που θα διευκολύνει την υλοποίηση της μελέτης χωροθέτησης σε ιδιαίτερος μικρό χρονικό διάστημα.</p> <p><b>Το προτεινόμενο έργο σχεδιάζεται να δράσει συνεργατικά με την προτεινόμενη Δράση, της επενδυτικής προτεραιότητας 4γ), του πεδίου παρέμβασης «013. Ενεργειακή απόδοση με ανακαίνιση της δημόσιας υποδομής, έργα επίδειξης και υποστηρικτικά μέτρα» που αφορά στην ενεργειακή αναβάθμιση δημόσιων/δημοτικών χώρων, ώστε να γίνει προσπάθεια δημιουργίας θύλακα/πρότυπης «Πράσινης Γειτονιάς» με τη λειτουργία πλησίον τους Πράσινων Σημείων Γειτονιάς και (δυναμικά, κατόπιν μελέτης σκοπιμότητας/ οργάνωσης) Δικτύου Διαλογής στην Πηγή και Συλλογής Πόρτα - Πόρτα ειδικών ρευμάτων ΑΣΑ (χαρτί, βιοαπόβλητα, γυάλινες συσκευασίες).</b></p>
<b>ΩΡΙΜΟΤΗΤΑ ΥΛΟΠΟΙΗΣΗΣ</b>	

<sup>32</sup> Τα προτεινόμενα έργα είναι ενδεικτικά



Δήμος Χανίων

ΙΔΙΟΚΤΗΣΙΑ ΓΗΣ / ΟΙΚΟΠΕΔΟΥ / ΚΤΙΡΙΟΥ						
(Σε περίπτωση και δεν υπάρχει η ιδιοκτησία της γης ή του οικοπέδου ή του κτιρίου που απαιτείται για την υλοποίηση του έργου, αναφέρετε το τρόπο, τη διαδικασία, το στάδιο και το χρονοδιάγραμμα απόκτησης).						
Υπάρχει	<b>X</b>	Δεν υπάρχει		Δεν απαιτείται		Αγορά
Παραχώρηση		Απαλλοτρίωση		Άλλο:		
<b>ΜΕΛΕΤΕΣ - ΕΓΚΡΙΣΕΙΣ - ΒΕΒΑΙΩΣΕΙΣ – ΑΔΕΙΕΣ</b> (ανάλογα με τη φύση του έργου)						
	ΔΕΝ ΑΠΑΙΤΕΙΤΑΙ	ΥΠΑΡΧΕΙ	ΔΕΝ ΥΠΑΡΧΕΙ	ΕΚΠΟΝΕΙΤΑΙ	ΕΧΕΙ ΥΠΟΒΛΗΘΕΙ	ΧΡΟΝΟΔΙΑΓΡΑΜΜΑ ΟΛΟΚΛΗΡΩΣΗΣ
	σημειώστε (X) στην αντίστοιχη θέση					
Προκαταρκτική Περιβαλλοντική Εκτίμηση και Αξιολόγηση	<b>X</b>					
Προέγκριση Χωροθέτησης ή Θετική Γνωμοδότηση ή Απαλλαγή			<b>X</b>			30.09.2017
Έγκριση Δασικής Υπηρεσίας	<b>X</b>					
Έγκριση Αρχαιολογικής Υπηρεσίας			<b>X</b>			
Έγκριση Περιβαλλοντικών Όρων ή Απαλλαγή			<b>X</b>			30.09.2017
Άδεια Οικοδομής			<b>X</b>			
Οριστική Μελέτη	<b>X</b>					
Τεύχη Δημοπράτησης ( <b>προμηθειών</b> )				<b>X</b>		30.09.2017
<u>Άλλες μελέτες - εγκρίσεις - άδειες:</u>						
<i>Μελέτη Χωροθέτησης / Τοποθέτησης ή Λειτουργίας &amp; ΠΠΔ</i>			<b>X</b>			31.08.2017
<i>Οδηγός Πράσινων Σημείων – Κ.Α.Ε.ΔΙ.Σ.Π. (έκδοση 1/2015, ε.ο.αν.)</i>		<b>X</b>				
<i>Οδηγός για το σχεδιασμό, οργάνωση &amp; λειτουργία των Πράσινων Σημείων (12<sup>ος</sup> 2015, έκδοση ΕΠΠΕΡΑΑ)</i>		<b>X</b>				
<b>ΣΗΜΕΙΩΣΕΙΣ – ΠΑΡΑΤΗΡΗΣΕΙΣ</b>						
<p>Η διατηρησιμότητα/βιωσιμότητα (τυχόν απαιτούμενη συντήρηση, αντικατάσταση φθαρμένων στοιχείων, κ.λπ.) θα βαρύνει το Δήμο Χανίων και τα Συστήματα Εναλλακτικής Διαχείρισης στην περίπτωση που παρέχουν κάδους.</p> <p>Σύμφωνα με την Υ.Α. Αριθμ. ΔΙΠΑ/οικ. 37674/ 2016 (ΦΕΚ Β 2471/10.08.2016) «Τροποποίηση και κωδικοποίηση της υπουργικής απόφασης 1958/2012 - Κατάταξη δημοσίων και ιδιωτικών έργων και δραστηριοτήτων σε κατηγορίες και υποκατηγορίες σύμφωνα με το άρθρο 1 παράγραφος 4 του Ν. 4014/21.9.2011 (ΦΕΚ 209/Α/2011)», τα Πράσινα Σημεία με ικανότητα αποθήκευσης Q&lt;200 t εντός ορίων οικισμών (όπως είναι στην περίπτωση του προτεινόμενου έργου) υπάγονται στην Κατηγορία Β σύμφωνα με τα κριτήρια του άρθρου 1 παράγραφος 1 του Ν. 4014/2011 και απαιτείται η λήψη Πρότυπων Περιβαλλοντικών Δεσμεύσεων (ΠΠΔ).</p>						
<b>ΧΡΟΝΟΔΙΑΓΡΑΜΜΑ ΥΛΟΠΟΙΗΣΗΣ</b>	<b>ΕΝΑΡΞΗ ΥΛΟΠΟΙΗΣΗΣ</b>		Β' εξάμηνο 2017			
	<b>ΔΙΑΡΚΕΙΑ ΥΛΟΠΟΙΗΣΗΣ</b>		Εικοσιπέντε (24) Μήνες			



Ευρωπαϊκή Ένωση  
Ευρωπαϊκά Διαρθρωτικά Ταμεία



**Ε.2.1.1. ΔΕΛΤΙΟ ΕΡΓΟΥ 10.3<sup>33</sup>**

**Επέκταση του προγράμματος διαλογής στην πηγή και συλλογής πόρτα-πόρτα ανακυκλώσιμων οικιακών απορριμμάτων (χαρτί, συσκευασίες και ΑΗΗΕ) – κάλυψη του συνόλου της Παλιάς Πόλης Χανίων, το λιμανάκι Νέας Χώρας και του όμορου (νοτίως) εμπορικού κέντρου**

<b>ΠΡΟΫΠΟΛΟΓΙΣΜΟΣ</b>	220.000€
<b>ΦΟΡΕΑΣ ΥΛΟΠΟΙΗΣΗΣ</b>	ΦοΔΣΑ [ΔΕΔΙΣΑ Α.Ε. (ΟΤΑ)] / Δήμος Χανίων
<b>ΠΕΡΙΓΡΑΦΗ ΠΡΟΤΕΙΝΟΜΕΝΟΥ ΕΡΓΟΥ</b>	<p>Το προτεινόμενο έργο αφορά στην <b>επέκταση (γεωγραφικά) του προγράμματος διαλογής στην πηγή και συλλογής πόρτα-πόρτα ανακυκλώσιμων οικιακών απορριμμάτων (χαρτί, συσκευασίες και ΑΗΗΕ) το οποίο λειτουργεί ήδη σε μέρος της Παλιάς Πόλης Χανίων</b>, που χρηματοδοτήθηκε η προμήθεια του απαιτούμενου εξοπλισμού και υλικών ενημέρωσης μέσω της πράξης με τίτλο: «Δράσεις Διαλογής &amp; Ανακύκλωσης παραγόμενων Απορριμμάτων – Συλλογή Πόρτα-Πόρτα», στο πλαίσιο του Ε.Π. «Κρήτης και Νήσων Αιγαίου 2007-2013» που συγχρηματοδοτείται από το Ευρωπαϊκό Ταμείο Περιφερειακής Ανάπτυξης (ΕΤΠΑ) και από Εθνικούς Πόρους στο πλαίσιο του «Ολοκληρωμένου Σχεδίου Αστικής Ανάπτυξης παλιάς πόλης Χανίων».</p> <p><b>Το έργο αποσκοπεί στην επέκταση του προγράμματος για τη διαλογή στην πηγή και συλλογή πόρτα – πόρτα συσκευασιών (πλην γυάλινων) και χαρτιού για την κάλυψη του συνόλου της Παλιάς Πόλης Χανίων, το Λιμανάκι της Νέας Χώρας και του όμορου (νοτίως) εμπορικού κέντρου, και αφορά σε Προμήθεια Εξοπλισμού</b> (Απορριματοφόρα κατάλληλων διαστάσεων και χρήσεων/ και Κάδοι διαφόρων χωρητικότητας).</p> <p><b>Οι ανάγκες σε ευαισθητοποίηση, ενημέρωση και συνεχή πληροφόρηση των χρηστών (εξυπηρετούμενοι) θα καλυφθούν από τις ενέργειες/υποέργα που προτείνονται στο Έργο 1 της παρούσας Δράσης.</b></p> <p>Οι ωφελοόμενοι (εξυπηρετούμενοι) θα μπορούν αν συμμετέχουν στις διαδικασίες «επιβράβευσης» επιχειρηματιών και κατοίκων που θα αναπτυχθούν στο πλαίσιο του προτεινόμενου Έργου 10.1 της παρούσας Δράσης.</p>

**ΩΡΙΜΟΤΗΤΑ ΥΛΟΠΟΙΗΣΗΣ**

**ΙΔΙΟΚΤΗΣΙΑ ΓΗΣ / ΟΙΚΟΠΕΔΟΥ / ΚΤΙΡΙΟΥ**  
 (Σε περίπτωση και δεν υπάρχει η ιδιοκτησία της γης ή του οικοπέδου ή του κτιρίου που απαιτείται για την υλοποίηση του έργου, αναφέρετε το τρόπο, τη διαδικασία, το στάδιο και το χρονοδιάγραμμα απόκτησης).

Υπάρχει		Δεν υπάρχει		Δεν απαιτείται	<b>X</b>	Αγορά	
Παραχώρηση		Απαλλοτρίωση		Άλλο:			

**ΜΕΛΕΤΕΣ - ΕΓΚΡΙΣΕΙΣ - ΒΕΒΑΙΩΣΕΙΣ – ΑΔΕΙΕΣ** (ανάλογα με τη φύση του έργου)

	ΔΕΝ ΑΠΑΙΤΕΙΤΑΙ	ΥΠΑΡΧΕΙ	ΔΕΝ ΥΠΑΡΧΕΙ	ΕΚΠΟΝΕΙΤΑΙ	ΕΧΕΙ ΥΠΟΒΛΗΘΕΙ	ΧΡΟΝΟΔΙΑΓΡΑΜΜΑ ΟΛΟΚΛΗΡΩΣΗΣ
	σημειώστε (X) στην αντίστοιχη θέση					
Προκαταρκτική Περιβαλλοντική Εκτίμηση και Αξιολόγηση	<b>X</b>					
Προέγκριση Χωροθέτησης ή Θετική Γνωμοδότηση ή Απαλλαγή	<b>X</b>					
Έγκριση Δασικής Υπηρεσίας	<b>X</b>					
Έγκριση Αρχαιολογικής Υπηρεσίας	<b>X</b>					
Έγκριση Περιβαλλοντικών Όρων ή Απαλλαγή	<b>X</b>					

<sup>33</sup> Τα προτεινόμενα έργα είναι ενδεικτικά



Δήμος Χανίων

Άδεια Οικοδομής	<b>X</b>					
Οριστική Μελέτη	<b>X</b>					
Τεύχη Δημοπράτησης ( <b>προμηθειών</b> )				<b>X</b>		31/05/2017
Άλλες μελέτες - εγκρίσεις - άδειες:						
<b>Άδεια συλλογής και μεταφοράς μη επικίνδυνων στερεών αποβλήτων, για την Περιφέρεια Κρήτης (ΔΕΔΙΣΑ Α.Ε. (ΟΤΑ)) – ΑΔΑ: ΒΛ4ΝΟΡ1Θ-Ζ08 και ΒΛΛΤΟΡ1Θ-ΤΙΧ</b>		<b>X</b>				
<b>ΣΗΜΕΙΩΣΕΙΣ – ΠΑΡΑΤΗΡΗΣΕΙΣ</b>						
<p>Το προτεινόμενο έργο είναι σε συμφωνία με τα προβλεπόμενα στο Τοπικό Σχέδιο Αποκεντρωμένης Διαχείρισης Στερεών Αποβλήτων του Δήμου Χανίων (σελ. 60, 84).</p> <p>Έχει ήδη πραγματοποιηθεί έρευνα αγοράς και αξιολόγησης τεχνολογιών που χρησιμοποιούνται για τέτοιου είδους δράσεις λαμβάνοντας ταυτόχρονα υπόψη και τα ιδιαίτερα πολεοδομικά χαρακτηριστικά της περιοχής παρέμβασης. Συνεπώς αυτό που απομένει είναι ουσιαστικά η επικαιροποίηση των τιμών αγοράς.</p> <p>Έχει πραγματοποιηθεί καταγραφή των νοικοκυριών και των επαγγελματιών στεγών/καταστημάτων στην εν λόγω περιοχή, καθώς και των απαιτούμενων κάδων (καθώς κάποιοι επιθυμούν να συμμετέχουν με σακούλα ή χύμα εντός σε κούτες (για τα ανακυκλώσιμα). Επίσης, έχουν ήδη πραγματοποιηθεί πιλοτικές δοκιμές [από τη ΔΕΔΙΣΑ Α.Ε. (ΟΤΑ)] λειτουργίας του προγράμματος (χωρίς όμως δυνατότητα μέτρησης της ποσότητας) στις περιοχές αυτές και η ανταπόκριση ήταν θετική και από τους κατοίκους αλλά και -κυρίως- από τους επαγγελματίες, που αποτελούν και τους «μεγάλους» παραγωγούς ΑΣΑ στις εν λόγω περιοχές.</p>						
<b>ΧΡΟΝΟΔΙΑΓΡΑΜΜΑ ΥΛΟΠΟΙΗΣΗΣ</b>	<b>ΕΝΑΡΞΗ ΥΛΟΠΟΙΗΣΗΣ</b>	Β' εξάμηνο 2017				
	<b>ΔΙΑΡΚΕΙΑ ΥΛΟΠΟΙΗΣΗΣ</b>	Δώδεκα (12) Μήνες				



**Ε.2.1.1. ΔΕΛΤΙΟ ΕΡΓΟΥ 10.4<sup>34</sup>**

**Δημιουργία πιλοτικών προγραμμάτων διαλογής στην πηγή βιοαποβλήτων και γυάλινων συσκευασιών στην Παλιά Πόλη Χανίων και συλλογής πόρτα-πόρτα και σε επιλεγμένη περιοχή του αστικού ιστού στην περιοχή παρέμβασης του Σχεδίου ΒΑΑ του Δήμου Χανίων, σε εθελοντική βάση**

<b>ΠΡΟΫΠΟΛΟΓΙΣΜΟΣ</b>	460.000€
<b>ΦΟΡΕΑΣ ΥΛΟΠΟΙΗΣΗΣ</b>	ΦοΔΣΑ [ΔΕΔΙΣΑ Α.Ε. (ΟΤΑ)] / ΔΗΜΟΣ ΧΑΝΙΩΝ
<b>ΠΕΡΙΓΡΑΦΗ ΠΡΟΤΕΙΝΟΜΕΝΟΥ ΕΡΓΟΥ</b>	<p>Το προτεινόμενο έργο αφορά στην επέκταση (σε όρους διαλογής/διαχωρισμού-δημιουργία νέων ρευμάτων/ κλάσμάτων αποβλήτων, αλλά και γεωγραφικά) του προγράμματος διαλογής στην πηγή και συλλογής πόρτα-πόρτα ανακυκλώσιμων οικιακών απορριμμάτων (χαρτί, συσκευασίες και ΑΗΗΕ) το οποίο λειτουργεί ήδη σε μέρος της Παλιάς Πόλης Χανίων.</p> <p>Πιο συγκεκριμένα, το έργο αποσκοπεί στην επέκταση του προγράμματος για τη διαλογή στην πηγή και συλλογή πόρτα - πόρτα του οργανικού κλάσματος ΑΣΑ (ειδικά τα βιοαπόβλητα) και των γυάλινων συσκευασιών στην Παλιά Πόλη Χανίων, το Λιμανάκι της Νέας Χώρας και του όμορου (νοτίως) εμπορικού κέντρου, σε εθελοντική βάση, στα καταστήματα πώλησης οπωροκηπευτικών και σε «μεγάλους παραγωγούς» (ξενοδοχεία/μπαρ/κ.λπ.), στο σύνολο της Περιοχής Παρέμβασης.</p> <p>Επιπλέον, κατόπιν μελέτης σκοπιμότητας &amp; οργάνωσης, θα επιλεγεί μία πιλοτική γειτονιά, ει δυνατόν πλησίον των δημόσιων/δημοτικών χώρων στα οποία θα επιχειρηθεί ενεργειακή αναβάθμιση, ώστε να γίνει προσπάθεια δημιουργίας θύλακα/πρότυπης «Πράσινης Γειτονιάς», σε συνδυασμό με τη λειτουργία πλησίον του Πράσινου Σημείου Γειτονιάς και Δικτύου Διαλογής στην Πηγή και Συλλογής Πόρτα - Πόρτα ειδικών ρευμάτων ΑΣΑ (χαρτί, βιοαπόβλητα, γυάλινες συσκευασίες).</p> <p>Ειδικότερα, στο έργο αυτό προτείνονται οι εξής ενέργειες/υποέργα:</p> <ul style="list-style-type: none"> <li>• Μελέτη σχεδιασμού &amp; εφαρμογής του προγράμματος - Οδηγός Προγράμματος.</li> <li>• Προμήθεια Εξοπλισμού (Απορριματοφόρα διαφόρων χρήσεων, Πλυντήριο Κάδων, Κάδοι διαφόρων χωρητικότητας δύο χρωμάτων, Σακούλες Βιοαποδομήσιμες).</li> </ul> <p>Οι ανάγκες σε ευαισθητοποίηση, ενημέρωση και συνεχής πληροφόρηση των χρηστών (εξυπηρετούμενοι) θα καλυφθούν από τις ενέργειες που προτείνονται στο έργο 10.1 της παρούσας Δράσης.</p> <p>Οι ωφελούμενοι (εξυπηρετούμενοι) θα μπορούν αν συμμετέχουν στις διαδικασίες «επιβράβευσης» επιχειρηματιών και κατοίκων που θα αναπτυχθούν στο πλαίσιο του έργου 10.1 της παρούσας Δράσης</p>

**ΩΡΙΜΟΤΗΤΑ ΥΛΟΠΟΙΗΣΗΣ**

**ΙΔΙΟΚΤΗΣΙΑ ΓΗΣ / ΟΙΚΟΠΕΔΟΥ / ΚΤΙΡΙΟΥ**

(Σε περίπτωση και δεν υπάρχει η ιδιοκτησία της γης ή του οικοπέδου ή του κτιρίου που απαιτείται για την υλοποίηση του έργου, αναφέρετε το τρόπο, τη διαδικασία, το στάδιο και το χρονοδιάγραμμα απόκτησης).

Υπάρχει		Δεν υπάρχει		Δεν απαιτείται	<b>X</b>	Αγορά	
Παραχώρηση		Απαλλοτρίωση		Άλλο:			

**ΜΕΛΕΤΕΣ - ΕΓΚΡΙΣΕΙΣ - ΒΕΒΑΙΩΣΕΙΣ – ΑΔΕΙΕΣ** (ανάλογα με τη φύση του έργου)

	ΔΕΝ ΑΠΑΙΤΕΙΤΑΙ	ΥΠΑΡΧΕΙ	ΔΕΝ ΥΠΑΡΧΕΙ	ΕΚΠΟΝΕΙΤΑΙ	ΕΧΕΙ ΥΠΟΒΛΗΘΕΙ	ΧΡΟΝΟΔΙΑΓΡΑΜΜΑ
--	----------------	---------	-------------	------------	----------------	----------------

<sup>34</sup> Τα προτεινόμενα έργα είναι ενδεικτικά





Δήμος Χανίων

	σημειώστε (X) στην αντίστοιχη θέση					ΟΛΟΚΛΗΡΩΣΗΣ
Προκαταρκτική Περιβαλλοντική Εκτίμηση και Αξιολόγηση	X					
Προέγκριση Χωροθέτησης ή Θετική Γνωμοδότηση ή Απαλλαγή	X					
Έγκριση Δασικής Υπηρεσίας	X					
Έγκριση Αρχαιολογικής Υπηρεσίας	X					
Έγκριση Περιβαλλοντικών Όρων ή Απαλλαγή	X					
Άδεια Οικοδομής	X					
Οριστική Μελέτη	X					
Τεύχη Δημοπράτησης (προμηθειών)				X		
Άλλες μελέτες - εγκρίσεις - άδειες:						
<b>Άδεια συλλογής και μεταφοράς μη επικίνδυνων στερεών αποβλήτων, για την Περιφέρεια Κρήτης (ΔΕΔΙΣΑ Α.Ε. (ΟΤΑ)) – ΑΔΑ: ΒΛ4ΝΟΡ1Θ-Ζ08 και ΒΛΛΤΟΡ1Θ-ΤΙΧ</b>		X				
<b>ΣΗΜΕΙΩΣΕΙΣ – ΠΑΡΑΤΗΡΗΣΕΙΣ</b>						
<p>Το προτεινόμενο έργο είναι σε συμφωνία με τα προβλεπόμενα στο Τοπικό Σχέδιο Αποκεντρωμένης Διαχείρισης Στερεών Αποβλήτων του Δήμου Χανίων (σελ. 72, 75, 83).</p> <p>Έχει πραγματοποιηθεί καταγραφή των επαγγελματικών στεγών/καταστημάτων στην εν λόγω περιοχή, πλην της πιλοτικής γειτονιάς, καθώς και των απαιτούμενων κάδων (καθώς κάποιοι –μικροί παραγωγοί αποβλήτων- επιθυμούν να συμμετέχουν με σακούλα).</p> <p>Επίσης, έχει πραγματοποιηθεί πιλοτική δοκιμή [από τη ΔΕΔΙΣΑ Α.Ε. (ΟΤΑ)] το 2013 για τη διαλογή στην πηγή και συλλογή πόρτα – πόρτα γυάλινων συσκευασιών στις περιοχές: Παλιά Πόλη, Ενετικός Λιμένας, Λιμανάκι Νέας Χώρας και η ανταπόκριση ήταν ιδιαίτερος θετική από τους επαγγελματίες, που αποτελούν και τους «μεγάλους» παραγωγούς αποβλήτων γυάλινων συσκευασιών στις εν λόγω περιοχές. Από την πιλοτική δοκιμή προέκυψε ότι η συνολική εκτιμώμενη ποσότητα παραγωγής σε ετήσια βάση είναι 367,65 t απόβλητα – γυάλινες συσκευασίες, με αυξημένη πιθανότητα υποεκτίμησης, καθώς η πιλοτική δοκιμή (για λειτουργικούς λόγους) πραγματοποιήθηκε μήνα Μάρτιο.</p> <p>Έχει ήδη πραγματοποιηθεί έρευνα αγοράς και αξιολόγησης τεχνολογιών που χρησιμοποιούνται για τέτοιου είδους δράσεις λαμβάνοντας ταυτόχρονα υπόψη και τα ιδιαίτερα πολεοδομικά χαρακτηριστικά της περιοχής παρέμβασης. Συνεπώς αυτό που απομένει είναι ουσιαστικά η επικαιροποίηση των τιμών αγοράς.</p>						
<b>ΧΡΟΝΟΔΙΑΓΡΑΜΜΑ ΥΛΟΠΟΙΗΣΗΣ</b>	<b>ΕΝΑΡΞΗ ΥΛΟΠΟΙΗΣΗΣ</b>	Β' εξάμηνο 2017				
	<b>ΔΙΑΡΚΕΙΑ ΥΛΟΠΟΙΗΣΗΣ</b>	Δώδεκα(12) Μήνες				



**Ε.2.1.1. ΔΕΛΤΙΟ ΕΡΓΟΥ 10.5<sup>35</sup>**

**Ανάπτυξη Δημοτικού συστήματος συλλογής πόρτα – πόρτα Μικρών Ποσοτήτων Επικινδύνων Αποβλήτων (ΜΠΕΑ) που εμπεριέχονται στα σύμμεικτα απορρίμματα και Επικινδύνων Απόβλητων Υγειονομικών Μονάδων από κατ'οίκον νοσηλεία (ΕΑΥΜ)**

<b>ΠΡΟΫΠΟΛΟΓΙΣΜΟΣ</b>	110.000€						
<b>ΦΟΡΕΑΣ ΥΛΟΠΟΙΗΣΗΣ</b>	ΦοΔΣΑ [ΔΕΔΙΣΑ Α.Ε. (ΟΤΑ)] / ΔΗΜΟΣ ΧΑΝΙΩΝ						
<b>ΠΕΡΙΓΡΑΦΗ ΠΡΟΤΕΙΝΟΜΕΝΟΥ ΕΡΓΟΥ</b>	<p>Το προτεινόμενο έργο αφορά στην ανάπτυξη και εγκαθίδρυση <b>Δημοτικού Συστήματος Ασφαλούς Διαχείρισης Επικινδύνων Αποβλήτων Νοικοκυριών: μολυσματικών αποβλήτων από κατ' οίκον νοσηλεία και Μικρών Ποσοτήτων Επικινδύνων Αποβλήτων (ΜΠΕΑ) που εμπεριέχονται στα σύμμεικτα απορρίμματα</b>, ηλεκτρονική πλατφόρμα λειτουργίας και πιλοτική εφαρμογή αυτού.</p> <p>Οι ωφελέοιμοι (εξυπηρετούμενοι) θα μπορούν αν συμμετέχουν στις <b>διαδικασίες «επιβράβευσης»</b> επιχειρηματιών και κατοίκων που θα αναπτυχθούν στο πλαίσιο του έργου 1 της παρούσας Δράσης.</p> <p><u>Ενδεικτικό Σχέδιο Υλοποίησης του Έργου:</u></p> <ol style="list-style-type: none"> <li>1. Ανάπτυξη/Σχεδιασμός του Συστήματος Ασφαλούς Διαχείρισης μολυσματικών αποβλήτων που προκύπτουν από κατ' οίκον νοσηλεία.</li> <li>2. Προμήθεια απαιτούμενων πόρων, μέσων/εξοπλισμού, ανά είδος αποβλήτων.</li> <li>3. Εκτίμηση Κόστους, μεθόδων ανταποδοτικότητας παρεχόμενων υπηρεσιών ή/και χρέωσης.</li> <li>4. Ψηφιοποίηση – εισαγωγή των απαιτούμενων στοιχείων στην ηλεκτρονική πλατφόρμα (του Δήμου) και καθορισμός και διασφάλιση του τρόπου προσβασιμότητας αυτής (μέσω διαδικτύου και Mobile app).</li> <li>5. Ενημέρωση εργαζομένων των εμπλεκόμενων φορέων [ΔΕΔΙΣΑ Α.Ε. (ΟΤΑ), Δήμος Χανίων, Ιατρικός Σύλλογος, Φαρμακευτικός Σύλλογος, Κτηνιατρικός Σύλλογος, Οδοντιατρικός Σύλλογος] στη χρήση της Ηλεκτρονικής Πλατφόρμας, στους ενδεδειγμένους τρόπους επικοινωνίας με πολίτες για σχετικά θέματα διαχείρισης των αποβλήτων αυτών (peer learning) και στη χρήση των πόρων, μέσων/εξοπλισμού, ανά είδος αποβλήτων για τη συλλογή και προσωρινή αποθήκευσή τους</li> <li>6. Υλοποίηση δράσεων ευαισθητοποίησης και ενημέρωσης του κοινού.</li> </ol>						
<b>ΩΡΙΜΟΤΗΤΑ ΥΛΟΠΟΙΗΣΗΣ</b>							
<b>ΙΔΙΟΚΤΗΣΙΑ ΓΗΣ / ΟΙΚΟΠΕΔΟΥ / ΚΤΙΡΙΟΥ</b>							
(Σε περίπτωση και δεν υπάρχει η ιδιοκτησία της γης ή του οικοπέδου ή του κτιρίου που απαιτείται για την υλοποίηση του έργου, αναφέρετε το τρόπο, τη διαδικασία, το στάδιο και το χρονοδιάγραμμα απόκτησης).							
Υπάρχει	<b>X</b>	Δεν υπάρχει		Δεν απαιτείται		Αγορά	
Παραχώρηση		Απαλλοτρίωση		Άλλο:			
<p>Ο χώρος (κτίριο) που απαιτείται για την υλοποίηση του εν λόγω έργου είναι ο χώρος στον οποίο θα γίνεται η δευτερογενής (προσωρινή) αποθήκευση, έως ότου τα απόβλητα αποκομισθούν προς ασφαλή διάθεση και μπορεί να αποτελεί μέρος/τμήμα Πράσινου Σημείου.</p> <p>Η ΔΕΔΙΣΑ Α.Ε. (ΟΤΑ) διαθέτει ιδιόκτητο βιοτεχνικό χώρο /αποθήκη στη Δ.Ε. Σούδας/ΒΙΟ.ΠΑ., που προορίζεται να μετατραπεί σε Μικρό Πράσινο Σημείο. Η αδειοδότηση του χώρου ως Πράσινο Σημείο δεν αναμένεται να είναι επίπονη και μακρόχρονη, καθώς ο χώρος είχε διαμορφωθεί κατάλληλα και αδειοδοτηθεί (πλήρως) το 2007, για λειτουργία ως χώρος δευτερογενούς αποθήκευσης επικινδύνων αποβλήτων (Συσσωρευτών &amp; ΑΗΗΕ).</p>							
<b>ΜΕΛΕΤΕΣ - ΕΓΚΡΙΣΕΙΣ - ΒΕΒΑΙΩΣΕΙΣ – ΑΔΕΙΕΣ</b> (ανάλογα με τη φύση του έργου)							

<sup>35</sup> Τα προτεινόμενα έργα είναι ενδεικτικά



Δήμος Χανίων

	ΔΕΝ ΑΠΑΙΤΕΙΤΑΙ	ΥΠΑΡΧΕΙ	ΔΕΝ ΥΠΑΡΧΕΙ	ΕΚΠΟΝ ΕΙΤΑΙ	ΕΧΕΙ ΥΠΟΒΛΗΘΕΙ	ΧΡΟΝΟΔΙΑΓΡΑΜΜΑ ΟΛΟΚΛΗΡΩΣΗΣ
	σημειώστε (X) στην αντίστοιχη θέση					
Προκαταρκτική Περιβαλλοντική Εκτίμηση και Αξιολόγηση	X					
Προέγκριση Χωροθέτησης ή Θετική Γνωμοδότηση ή Απαλλαγή	X					
Έγκριση Δασικής Υπηρεσίας	X					
Έγκριση Αρχαιολογικής Υπηρεσίας	X					
Έγκριση Περιβαλλοντικών Όρων ή Απαλλαγή				X		30/06/2018
Άδεια Οικοδομής		X				
Οριστική Μελέτη				X		30/06/2018
Τεύχη Δημοπράτησης (προμηθειών)				X		30/06/2018
Άλλες μελέτες - εγκρίσεις - άδειες:						
<b>Άδεια Συλλογής και μεταφοράς ΕΑΥΜ</b>				X		30/09/2018
<b>ΣΗΜΕΙΩΣΕΙΣ – ΠΑΡΑΤΗΡΗΣΕΙΣ</b>						
<p>Το προτεινόμενο έργο είναι σε συμφωνία με τα προβλεπόμενα στο Τοπικό Σχέδιο Αποκεντρωμένης Διαχείρισης Στερεών Αποβλήτων του Δήμου Χανίων (σελ. 61, 80 κ.ά.)</p> <p>Το ανωτέρω έργο, πέραν των μελετών και προμηθειών που απαιτούνται για να υλοποιηθεί, θα προκαλέσει πρόσθετο κόστος/κόστος λειτουργίας και κόστος ασφαλούς διάθεσης των ΕΑΥΜ και των ΜΠΕΑ, το οποίο θα βαρύνει το Δήμο Χανίων, προς ωφέλεια των δημοτών της Π.Π.</p> <p>Ωφελιμότητα:</p> <p>Η ύπαρξη <b>Δημοτικού Συστήματος Ασφαλούς Διαχείρισης των ΜΠΕΑ και των Επικινδύνων Αποβλήτων Νοικοκυριών: μολυσματικών αποβλήτων από κατ' οίκον νοσηλεία, που θα περιλαμβάνει δημοτικό σύστημα συλλογής μεταφοράς και προσωρινής αποθήκευσης και ηλεκτρονική πλατφόρμα για χρήση από πολίτες</b> (και για τους φιλοξενούμενους σε τουριστικά καταλύματα) για τη δήλωση τη ύπαρξης των αποβλήτων αυτών θα συμβάλλει τα μέγιστα στην ασφαλή διαχείριση τους και την εκτροπή τους από το ρεύμα των αστικών απορριμμάτων μέσω της χωριστής συλλογής τους.</p> <p>Συγχρόνως η υλοποίηση (και) του έργου αυτού συνεισφέρει στην ανταγωνιστικότητα του «τουριστικού προϊόντος» προάγοντας την εικόνα των Δήμων αναφορικά με το αίσθημα ασφάλειας και την προστασία της υγείας των πολιτών και επισκεπτών και του περιβάλλοντος.</p> <p>Έχει ήδη πραγματοποιηθεί έρευνα αγοράς και αξιολόγησης τεχνολογιών που χρησιμοποιούνται για τέτοιου είδους δράσεις λαμβάνοντας ταυτόχρονα υπόψη και τα ιδιαίτερα πολεοδομικά χαρακτηριστικά της περιοχής παρέμβασης. Συνεπώς αυτό που απομένει είναι ουσιαστικά η επικαιροποίηση των τιμών αγοράς.</p>						
<b>ΧΡΟΝΟΔΙΑΓΡΑΜΜΑ ΥΛΟΠΟΙΗΣΗΣ</b>	<b>ΕΝΑΡΞΗ ΥΛΟΠΟΙΗΣΗΣ</b>	Β' εξάμηνο (7 <sup>ος</sup> ) 2018				
	<b>ΔΙΑΡΚΕΙΑ ΥΛΟΠΟΙΗΣΗΣ</b>	Εικοσιτέσσερις (24) Μήνες				



**Ε.2.1.1. ΔΕΛΤΙΟ ΕΡΓΟΥ 10.6<sup>36</sup>**

**Σχεδιασμός και εφαρμογή πιλοτικής διαδικασίας «Πληρώνω Όσο Πετάω» στις περιοχές εφαρμογής προγραμμάτων διαλογής στην πηγή με χρήση εξειδικευμένων ΤΠΕ**

<b>ΠΡΟΫΠΟΛΟΓΙΣΜΟΣ</b>	100.000€
<b>ΦΟΡΕΑΣ ΥΛΟΠΟΙΗΣΗΣ</b>	ΦοΔΣΑ [ΔΕΔΙΣΑ Α.Ε. (ΟΤΑ)] / ΔΗΜΟΣ ΧΑΝΙΩΝ
<b>ΠΕΡΙΓΡΑΦΗ ΠΡΟΤΕΙΝΟΜΕΝΟΥ ΕΡΓΟΥ</b>	<p>Το «Πληρώνω Όσο Πετάω – ΠΟΠ» (PAYT = Pay As You Throw) είναι ένα σύστημα τιμολόγησης των υπηρεσιών διαχείρισης αποβλήτων, που προσφέρουν οι ΟΤΑ, το οποίο βασίζεται στην αρχή «ο ρυπαίνων πληρώνει». Σύμφωνα με αυτό, τα τέλη που πληρώνει κάθε νοικοκυριό συνδέονται με την ποσότητα των σύμμεικτων αποβλήτων που παράγει αυτό, δίνοντας έτσι στους δημότες ένα επιπλέον κίνητρο για να τα μειώσουν, συμμετέχοντας ενεργά στην ανακύκλωση και στην κομποστοποίηση.</p> <p>Η εφαρμογή του ουσιαστικά προϋποθέτει να υπάρχουν ήδη αναπτυγμένα δίκτυα συλλογής αποβλήτων εναλλακτικής διαχείρισης, ώστε να δίνεται κίνητρο στους συμμετέχοντες στη διαδικασία ΠΟΠ, να συμμετέχουν ενεργά σε αυτά τα δίκτυα που-συνήθως- δεν χρεώνονται.</p> <p><b>Το έργο αφορά στο σχεδιασμό και εφαρμογή πιλοτικής διαδικασίας ΠΟΠ ή Αναπόδοσης βάσει της ποσότητας που ανακυκλώνεται από τα νοικοκυριά/καταστήματα</b>, στις περιοχές εφαρμογής των προγραμμάτων Διαλογής στην Πηγή και συλλογής Πόρτα-Πόρτα (ΔστΠ &amp;Π-Π). Η Πιλοτική Εφαρμογή του Συστήματος ΠΟΠ θα είναι με ζύγιση επί του απορριμματοφόρου, αλλά θα εξειδικευθεί σύμφωνα με τις συνθήκες των περιοχών που εφαρμόζονται τα προγράμματα ΔστΠ &amp;Π-Π και της «Πράσινης Γειτονιάς».</p> <p>Επίσης, <b>θα ληφθούν υπόψη τα αποτελέσματα των πιλοτικών δοκιμών που έχουν υλοποιηθεί στην Ελλάδα</b> («Η ανάπτυξη Συστήματος Πληρώνω Όσο Πετάω στην Ελλάδα, Εσθονία και Κύπρο»/συγχρηματοδότηση LIFE και «Πληρώνω Όσο Πετάω – Pay As You Throw/ ΠΟΠ-PAYT»/χρηματοδότηση πρόγραμμα ΕΣΠΑ 2007-2013, ΕΠΑΝ ΙΙ).</p> <p>Οι <b>ενδεικτικές ενέργειες που περιλαμβάνει το έργο</b> είναι:</p> <ul style="list-style-type: none"> <li>• Ανάπτυξη Διοικητικής Διαδικασίας ΠΟΠ σύμφωνα με τις τοπικές συνθήκες - Μελέτη Σχεδιασμού &amp; Εφαρμογής.</li> <li>• Προμήθεια Συστήματος ταυτοποίησης και ζύγισης κάδων.</li> </ul> <p><b>Οι ανάγκες σε ευαισθητοποίηση, ενημέρωση και συνεχής πληροφόρηση των χρηστών (εξυπηρετούμενοι) θα καλυφθούν από τις ενέργειες που προτείνονται στο έργο1 της παρούσας Δράσης.</b></p> <p>Οι ωφελούμενοι (εξυπηρετούμενοι) θα μπορούν και <b>θα επιδιωχθεί</b> να συμμετέχουν στις <b>διαδικασίες «επιβράβευσης»</b> επιχειρηματιών και κατοίκων που θα αναπτυχθούν στο πλαίσιο του έργου 1 της παρούσας Δράσης.</p>

**ΩΡΙΜΟΤΗΤΑ ΥΛΟΠΟΙΗΣΗΣ**

**ΙΔΙΟΚΤΗΣΙΑ ΓΗΣ / ΟΙΚΟΠΕΔΟΥ / ΚΤΙΡΙΟΥ**

(Σε περίπτωση και δεν υπάρχει η ιδιοκτησία της γης ή του οικοπέδου ή του κτιρίου που απαιτείται για την υλοποίηση του έργου, αναφέρετε το τρόπο, τη διαδικασία, το στάδιο και το χρονοδιάγραμμα απόκτησης).

Υπάρχει		Δεν υπάρχει		Δεν απαιτείται	<b>X</b>	Αγορά	
Παραχώρηση		Απαλλοτρίωση		Άλλο:			

**ΜΕΛΕΤΕΣ - ΕΓΚΡΙΣΕΙΣ - ΒΕΒΑΙΩΣΕΙΣ – ΑΔΕΙΕΣ** (ανάλογα με τη φύση του έργου)

<sup>36</sup> Τα προτεινόμενα έργα είναι ενδεικτικά



Ευρωπαϊκή Ένωση  
Ευρωπαϊκά Διαρθρωτικά Ταμεία



Δήμος Χανίων

	ΔΕΝ ΑΠΑΙΤΕΙΤΑΙ	ΥΠΑΡΧΕΙ	ΔΕΝ ΥΠΑΡΧΕΙ	ΕΚΠΟΝ ΕΙΤΑΙ	ΕΧΕΙ ΥΠΟΒΛΗΘΕΙ	ΧΡΟΝΟΔΙΑΓΡΑΜΜΑ ΟΛΟΚΛΗΡΩΣΗΣ
	σημειώστε (X) στην αντίστοιχη θέση					
Προκαταρκτική Περιβαλλοντική Εκτίμηση και Αξιολόγηση	X					
Προέγκριση Χωροθέτησης ή Θετική Γνωμοδότηση ή Απαλλαγή	X					
Έγκριση Δασικής Υπηρεσίας	X					
Έγκριση Αρχαιολογικής Υπηρεσίας	X					
Έγκριση Περιβαλλοντικών Όρων ή Απαλλαγή	X					
Άδεια Οικοδομής	X					
Οριστική Μελέτη	X					
Τεύχη Δημοπράτησης (προμηθειών)				X		
Άλλες μελέτες - εγκρίσεις - άδειες:						
<b>Άδεια συλλογής και μεταφοράς μη επικίνδυνων στερεών αποβλήτων, για την Περιφέρεια Κρήτης (ΔΕΔΙΣΑ Α.Ε. (ΟΤΑ)) – ΑΔΑ: ΒΛ4ΝΟΡ1Θ-Ζ08 και ΒΛΛΤΟΡ1Θ-ΤΙΧ</b>		X				
<b>ΣΗΜΕΙΩΣΕΙΣ – ΠΑΡΑΤΗΡΗΣΕΙΣ</b>						
Έχει ήδη πραγματοποιηθεί έρευνα αγοράς και αξιολόγησης τεχνολογιών που χρησιμοποιούνται για τέτοιου είδους δράσεις λαμβάνοντας ταυτόχρονα υπόψη και τα ιδιαίτερα πολεοδομικά χαρακτηριστικά της περιοχής παρέμβασης. Συνεπώς αυτό που απομένει είναι ουσιαστικά η επικαιροποίηση των τιμών αγοράς.						
<b>ΧΡΟΝΟΔΙΑΓΡΑΜΜΑ ΥΛΟΠΟΙΗΣΗΣ</b>	<b>ΕΝΑΡΞΗ ΥΛΟΠΟΙΗΣΗΣ</b>	Β' εξάμηνο (7 <sup>ος</sup> ) 2018				
	<b>ΔΙΑΡΚΕΙΑ ΥΛΟΠΟΙΗΣΗΣ</b>	Εικοσιτέσσερις (24) Μήνες				



<b>Ε.2.1.2. Συγκεντρωτικός Πίνακας Υλοποίησης – χρονοδιάγραμμα δράσεων<sup>37</sup></b>				
<b>A/A</b>	<b>Τίτλος Δράσης</b>	<b>Έναρξη (εξάμηνο)</b>	<b>Λήξη (εξάμηνο)</b>	<b>Διάρκεια (μήνες)</b>
1.	Δράσεις σήμανσης και ενημέρωσης για τη θέση και το περιεχόμενο των πολιτιστικών - ιστορικών και φυσικών πόρων	B' 2017	B' 2019	18
2.	Διατήρηση και ανάδειξη της αρχιτεκτονικής, πολιτιστικής και φυσικής κληρονομιάς κατά μήκος του πράσινου δικτύου διαδρομών πολιτισμού - τουρισμού	B' 2017	A' 2020	30
3.	Δημιουργία πεζοδρόμων και έργων υποδομής για την βελτίωση της προσβασιμότητας σε επιμέρους κόμβους του πράσινου δικτύου διαδρομών πολιτισμού	A' 2018	A' 2020	24
4.	Ενίσχυση των υποδομών και χρήση εναλλακτικών μέσων κυκλοφορίας κατά μήκος του πράσινου δικτύου	B' 2017	B' 2020	36
5.	Ηλεκτρονικές υπηρεσίες στους τομείς πολιτισμού - τουρισμού και βιώσιμης κινητικότητας για την εξυπηρέτηση πολιτών και επισκεπτών.	A' 2018	B' 2019	18
6.	Βελτίωση Ενεργειακής Απόδοσης σε Δημοτικά Κτίρια ή και εμβληματικά κτίρια φορέων μη ιδιωτικού χαρακτήρα	B' 2017	A' 2019	28
7.	Ενίσχυση της Προστασίας του παράκτιου αστικού περιβάλλοντος	A' 2018	B' 2020	36
8.	Ενίσχυση των μηχανισμών Αντιμετώπισης Σεισμικού Κινδύνου	B' 2017	B' 2020	36
9.	Ενίσχυση των μηχανισμών Αντιμετώπισης Φυσικών Καταστροφών & Δράσεις Ενημέρωσης – Ευαισθητοποίησης του Κοινού σε θέματα Περιβαλλοντικών Κινδύνων & Πολιτικής Προστασίας	B' 2017	B' 2020	36
10.	Δράσεις πρόληψης δημιουργίας αποβλήτων, ανακύκλωσης και πιλοτικές καινοτόμες εφαρμογές διαχείρισης απορριμμάτων στο πλαίσιο του Τοπικού Σχεδίου Αποκεντρωμένης Διαχείρισης Στερεών Αποβλήτων του Δήμου Χανίων	B' 2017	A' 2020	36
11.	«Κοινωνική Ενδυνάμωση»	A' 2018	B' 2019	17
12.	«Κοινωνικό Επιχειρείν»	A' 2018	B' 2019	21
13.	Αύξηση εφαρμογών ΤΠΕ στους τομείς προτεραιότητας της RIS με έμφαση στο Τουριστικό-Πολιτιστικό Σύμπλεγμα .	A' 2018	B' 2020	32
14.	Ενέργειες ενίσχυσης της εξωστρέφειας επιχειρήσεων σε κλάδους υψηλής προστιθέμενης στους τομείς προτεραιότητας της RIS.	A' 2018	B' 2020	32

<sup>37</sup> Το προτεινόμενο Χρονοδιάγραμμα θα πρέπει να απεικονίζει όλες τις δράσεις που θα υλοποιηθούν στο πλαίσιο του ΒΑΑ που χρηματοδοτούνται από το ΕΠ Κρήτη 2014-2020



**ΕΝΟΤΗΤΑ ΣΤ : ΑΝΑΛΥΣΗ ΚΙΝΔΥΝΩΝ**



ΣΤ.1 ΠΕΡΙΓΡΑΦΗ ΤΟΥ ΕΙΔΟΥΣ ΤΩΝ ΚΙΝΔΥΝΩΝ	
ΣΤ.1.1 ΚΙΝΔΥΝΟΙ ΓΙΑ ΤΗΝ ΥΛΟΠΟΙΗΣΗ ΤΩΝ ΔΡΑΣΕΩΝ	
Κωδικός κατηγορίας παρέμβασης	Περιγραφή κινδύνων
094 Προστασία, ανάπτυξη και προβολή στοιχείων δημόσιας πολιτιστικής κληρονομιάς	Καθυστέρηση στην ωρίμανση των μελετών και της έκδοσης των σχετικών εγκρίσεων που όμως υπάρχουν ήδη ή δεν απαιτούνται στην πλειοψηφία των ενδεικτικών έργων.
013 Ενεργειακή απόδοση με ανακαίνιση της δημόσιας υποδομής, έργα επίδειξης και υποστηρικτικά μέτρα	<ol style="list-style-type: none"> <li>Μικρό τμήμα απαιτεί εγκρίσεις από κυκλοφοριακή επιτροπή κτλ και μπορεί να καθυστερήσει. Το τμήμα αυτό θα ήταν σκόπιμο καθότι σχετικώς λειτουργικά ανεξάρτητο, να υλοποιηθεί ανεξάρτητα.</li> <li>Εκκρεμότητες σε σχέση με τη διαδικασία του νέου νόμου αναθέσεων δημοσίων έργων</li> <li>Δυσκολίες /καθυστερήσεις στην υλοποίηση μέρους των έργων, λόγω του ότι τα κτίσματα είτε κατοικούνται, είτε χρησιμοποιούνται 9 από τους 12 μήνες του χρόνου (σχολεία).</li> </ol>
090 Ποδηλατόδρομοι και μονοπάτια	<ol style="list-style-type: none"> <li>Μικρό τμήμα απαιτεί εγκρίσεις από κυκλοφοριακή επιτροπή κτλ και μπορεί να καθυστερήσει. Το τμήμα αυτό θα ήταν σκόπιμο καθότι σχετικώς λειτουργικά ανεξάρτητο, να υλοποιηθεί ανεξάρτητα.</li> <li>Εκκρεμότητες σε σχέση με τη διαδικασία του νέου νόμου αναθέσεων δημοσίων έργων</li> </ol>
079 Πρόσβαση σε πληροφορίες του δημόσιου τομέα (συμπεριλαμβανομένων ανοικτών δεδομένων ηλεκτρονικού πολιτισμού, ψηφιακών βιβλιοθηκών, ηλεκτρονικού περιεχομένου και ηλεκτρονικού τουρισμού)	<p>A. Θεσμικοί –νομικοί κίνδυνοι:</p> <ol style="list-style-type: none"> <li>Καθυστερήσεις στην υλοποίηση των έργων λόγω καθυστερήσεων στην διατύπωση απόψεων/λήψη εγκρίσεων κ.α από αρμόδιες υπηρεσίες</li> <li>αλλαγή νομικού πλαισίου που διέπει τις διαδικασίες σύναψης δημόσιων συμβάσεων</li> <li>Ενστάσεις επί των διαδικασιών</li> </ol> <p>B Οικονομικοί κίνδυνοι: καθυστέρηση στη χρηματοδότηση, απουσία ανταγωνισμού στο στάδιο υποβολής των προσφορών, απρόβλεπτες μακροοικονομικές συνθήκες.</p> <p>Γ. Τεχνικοί –κατασκευαστικοί κίνδυνοι. Αλλαγές στον αρχικό σχεδιασμό του έργου λόγω απρόβλεπτων καταστάσεων(πχ μη λήψης απαραίτητων εγκρίσεων από τρίτους). Αστοχίες στις τεχνικές προδιαγραφές, ελαττωματικές, κατασκευαστικές εργασίες.</p>
087 Προσαρμογή σε μέτρα για την κλιματική αλλαγή και πρόληψη και διαχείριση κινδύνων σχετικών με το κλίμα, π.χ. διάβρωση, πυρκαγιές, πλημμύρες, καταιγίδες και ξηρασία, συμπεριλαμβανομένης της αύξησης της ευαισθητοποίησης, της πολιτικής προστασίας και συστημάτων και υποδομών διαχείρισης καταστροφών	<p>A. Θεσμικοί –νομικοί κίνδυνοι:</p> <ol style="list-style-type: none"> <li>1) Μεταβολές του νομικού πλαισίου που διέπει τις διαδικασίες σύναψης δημόσιων συμβάσεων ( Ν4412/2016 ) οι οποίες επηρεάζουν τις διαδικασίες ωρίμανσης των υποστηρικτικών μελετών για την υλοποίηση των δράσεων.</li> <li>2) Καθυστερήσεις στην υλοποίηση των έργων λόγω καθυστερήσεων στην διατύπωση απόψεων/λήψη εγκρίσεων / αδειοδοτήσεων από αρμόδιες υπηρεσίες.</li> <li>3) Ενστάσεις, προσφυγές επί των διαδικασιών.</li> </ol> <p>B. Περιβαλλοντικοί κίνδυνοι: Ακραία καιρικά φαινόμενα( π.χ. πλημμύρες, ανεμοθύελλες), σεισμός, δύναται να επηρεάσουν όλες τις φάσεις υλοποίησης των δράσεων (μεταβάλλουν αρχικές συνθήκες, συνθήκες εκτέλεσης και δύναται να επιφέρουν αστοχία στο τελικό αποτέλεσμα)</p> <p>Γ. Κίνδυνοι που σχετίζονται με την φύση και θέση του έργου ( απρόβλεπτες καταστάσεις υπεδάφους, ανάγλυφο, δύσκολη πρόσβαση στην τοποθεσία/ σημείο επέμβασης).</p> <p>Δ. Οικονομικοί κίνδυνοι : καθυστέρηση στη χρηματοδότηση, υψηλός / ή απουσία ανταγωνισμού στο στάδιο υποβολής των προσφορών, απρόβλεπτες μακροοικονομικές συνθήκες.</p> <p>E. Τεχνικοί –κατασκευαστικοί / μέσα παραγωγής: Αλλαγές στον αρχικό σχεδιασμό του έργου λόγω απρόβλεπτων καταστάσεων( πχ μη λήψης απαραίτητων εγκρίσεων από τρίτους). Αστοχίες στις τεχνικές προδιαγραφές, αστοχίες υλικών, ελαττωματικές, κατασκευαστικές εργασίες, βλάβες στον εξοπλισμό</p>





<p>088</p> <p>Πρόληψη και διαχείριση κινδύνων για φυσικούς κινδύνους μη σχετιζόμενους με το κλίμα (π.χ. σεισμοί) και κινδύνων που συνδέονται με ανθρώπινες δραστηριότητες (π.χ. τεχνολογικά ατυχήματα), συμπεριλαμβανομένης της αύξησης της ευαισθητοποίησης, της πολιτικής προστασίας και συστημάτων και υποδομών διαχείρισης καταστροφών</p>	<p>A. Θεσμικοί –νομικοί κίνδυνοι:</p> <p>4) Μεταβολές του νομικού πλαισίου που διέπει τις διαδικασίες σύναψης δημόσιων συμβάσεων ( Ν4412/2016 ) οι οποίες επηρεάζουν τις διαδικασίες ωρίμανσης των υποστηρικτικών μελετών για την υλοποίηση των δράσεων.</p> <p>5) Καθυστερήσεις στην υλοποίηση των έργων λόγω καθυστερήσεων στην διατύπωση απόψεων/λήψη εγκρίσεων / αδειοδοτήσεων από αρμόδιες υπηρεσίες.</p> <p>6) Ενστάσεις, προσφυγές επί των διαδικασιών.</p> <p>B. Περιβαλλοντικοί κίνδυνοι:</p> <p>Ακραία καιρικά φαινόμενα( π.χ. πλημμύρες, ανεμοθύελλες) , σεισμός, δύναται να επηρεάσουν όλες τις φάσεις υλοποίησης των δράσεων (μεταβάλλουν αρχικές συνθήκες, συνθήκες εκτέλεσης και δύναται να επιφέρουν αστοχία στο τελικό αποτέλεσμα).</p> <p>Γ. Κίνδυνοι που σχετίζονται με την φύση και θέση του έργου ( απρόβλεπτες καταστάσεις υπεδάφους, ανάγλυφο, δύσκολη πρόσβαση στην τοποθεσία/ σημείο επέμβασης).</p> <p>Δ. Οικονομικοί κίνδυνοι : καθυστέρηση στη χρηματοδότηση, υψηλός / ή απουσία ανταγωνισμού στο στάδιο υποβολής των προσφορών, απρόβλεπτες μακροοικονομικές συνθήκες.</p> <p>E. Τεχνικοί –κατασκευαστικοί / μέσα παραγωγής:</p> <p>Αλλαγές στον αρχικό σχεδιασμό του έργου λόγω απρόβλεπτων καταστάσεων( πχ μη λήψης απαραίτητων εγκρίσεων από τρίτους).</p> <p>Αστοχίες στις τεχνικές προδιαγραφές, αστοχίες υλικών, ελαττωματικές, κατασκευαστικές εργασίες, βλάβες στον εξοπλισμό.</p>
<p>017</p> <p>Διαχείριση οικιακών απορριμμάτων (συμπεριλαμβανομένης της ελαχιστοποίησης, της διαλογής και μέτρων ανακύκλωσης)</p>	<p>Καθώς σε όλα τα έργα της προτεινόμενης δράσης προβλέπονται διαγωνιστικές διαδικασίες, σύμφωνα με το <u>θεσμικό πλαίσιο που διέπει τις Δημόσιες Συμβάσεις Έργων, Προμηθειών και Υπηρεσιών</u> και ο σχετικός νόμος (Ν. 4412/2016) δεν είναι σε πλήρη εφαρμογή - -δεν έχει ολοκληρωθεί η έκδοση του συνόλου των παράγωγων νομοθετημάτων και εγκυκλίων-δυναμικά ελλοχεύει ο κίνδυνος καθυστέρησης στις προκηρύξεις κάποιων διαγωνισμών.</p> <p>Επιπλέον, δύναται να υπάρξουν καθυστερήσεις στην ανάδειξη αναδόχων των επιμέρους έργων, λόγω: α)μη ύπαρξης ενδιαφερόμενων ή απουσίας ανταγωνισμού στο στάδιο υποβολής των προσφορών, β)μη ανάδειξης αναδόχων κατά τη διαδικασία των διαγωνισμών.</p> <p>Στα έργα που προβλέπονται <u>έκδοση εγκρίσεων/βεβαιώσεων/αδειών</u>, οι ενδεχόμενοι κίνδυνοι έγκεινται στην ύπαρξη καθυστερήσεων στην υλοποίηση λόγω καθυστερήσεων στη διατύπωση απόψεων/λήψη εγκρίσεων / αδειοδοτήσεων από αρμόδιες υπηρεσίες.</p> <p>Τέλος, σε όλα τα έργα υπάρχει ο <u>κίνδυνος αλλαγής νομικού πλαισίου ή απρόβλεπτων καταστάσεων</u>.</p>
<p>109</p> <p>Ενεργητική ένταξη, μεταξύ άλλων και με σκοπό την προώθηση των ίσων ευκαιριών και της δραστηρίας συμμετοχής και τη βελτίωση της απασχολησιμότητας</p>	<p>Ο κύριος κίνδυνος αφορά στην καθυστέρηση υλοποίησης της Δράσης που μπορεί να προκληθεί λόγω <b>καθυστερήσης ορισμού Ενδιάμεσου Φορέα Διαχείρισης</b>.</p> <p>Τα προτεινόμενα έργα της Δράσης αφορούν κυρίως παροχή υπηρεσιών, επομένως δεν απαιτούν χρονοβόρες διαδικασίες μελετών, αδειών ή εγκρίσεων.</p> <p>Σε όλα τα έργα υπάρχει ο <b>κίνδυνος αλλαγής νομικού πλαισίου ή απρόβλεπτων καταστάσεων</b>.</p>
<p>113</p> <p>Προώθηση της κοινωνικής επιχειρηματικότητας και της επαγγελματικής ενσωμάτωσης σε κοινωνικές επιχειρήσεις και την κοινωνική και αλληλέγγυο οικονομία ώστε να διευκολυνθεί η πρόσβαση στην απασχόληση</p>	<p>Ο κύριος κίνδυνος αφορά στην καθυστέρηση υλοποίησης της Δράσης που μπορεί να προκληθεί λόγω <b>καθυστερήσης ορισμού Ενδιάμεσου Φορέα Διαχείρισης</b>.</p> <p>Τα προτεινόμενα έργα της Δράσης αφορούν κυρίως παροχή υπηρεσιών, επομένως δεν απαιτούν χρονοβόρες διαδικασίες μελετών, αδειών ή εγκρίσεων.</p> <p>Σε όλα τα έργα υπάρχει ο <b>κίνδυνος αλλαγής νομικού πλαισίου ή απρόβλεπτων καταστάσεων</b>.</p>
<p>082</p> <p>Υπηρεσίες και εφαρμογές ΤΠΕ για τις ΜΜΕ (συμπεριλαμβανομένου του ηλεκτρονικού εμπορίου, της</p>	<p>Οι δυναμικοί κίνδυνοι επικεντρώνονται Α) στις διοικητικές διαδικασίες και Β) στις ίδιες τις επιχειρήσεις – στόχους προς ενίσχυση, και είναι:</p> <ol style="list-style-type: none"> <li>1. η δυναμική καθυστέρηση κατά τη διαδικασία επιλογής του Ενδιάμεσου Φορέα που θα επιλεγεί για τις δράσεις ιδιωτικού τομέα του ΕΠ ΚΡΗΤΗ 2014-2020, καθώς και</li> <li>2. η μειωμένη συμμετοχή επιχειρήσεων στις προτεινόμενες διαδικασίες ενίσχυσης</li> </ol>



<p>ηλεκτρονικής επιχειρηματικότητας και διεργασιών δικτύωσης επιχειρήσεων), ζωντανά εργαστήρια, επιχειρηματίες στο διαδίκτυο και υπό σύσταση ΤΠΕ επιχειρήσεις κλπ)</p>	<p>τους, κυρίως λόγω έλλειψης ενημέρωσης. Σε όλα τα έργα υπάρχει ο κίνδυνος αλλαγής νομικού πλαισίου ή απρόβλεπτων καταστάσεων.</p>
<p>066 Προηγμένες υπηρεσίες στήριξης για ΜΜΕ και ομίλους ΜΜΕ (συμπεριλαμβανομένων των υπηρεσιών διαχείρισης, μάρκετινγκ και σχεδιασμού)</p>	<p>Οι δυνητικοί κίνδυνοι επικεντρώνονται Α) στις διοικητικές διαδικασίες και Β) στις ίδιες τις επιχειρήσεις – στόχους προς ενίσχυση, και είναι: 1. η δυνητική καθυστέρηση κατά τη διαδικασία επιλογής του Ενδιάμεσου Φορέα που θα επιλεγεί για τις δράσεις ιδιωτικού τομέα του ΕΠ ΚΡΗΤΗ 2014-2020, καθώς και 2. η μειωμένη συμμετοχή επιχειρήσεων στις προτεινόμενες διαδικασίες ενίσχυσής τους, κυρίως λόγω έλλειψης ενημέρωσης. Σε όλα τα έργα υπάρχει ο κίνδυνος αλλαγής νομικού πλαισίου ή απρόβλεπτων καταστάσεων.</p>
<p><b>ΣΤ.1.2 ΚΙΝΔΥΝΟΙ ΓΙΑ ΤΟ ΣΥΣΤΗΜΑ ΔΙΑΚΥΒΕΡΝΗΣΗΣ</b></p>	
<p>Ο περιορισμός των αρμοδιοτήτων του Ενδιάμεσου Φορέα Διαχείρισης Δήμου Χανίων στην αξιολόγηση των προτάσεων οι οποίες θα υποβληθούν στα πλαίσια της υλοποίησης του σχεδίου βιώσιμης αστικής ανάπτυξης <u>μόνο</u> ως προς την ποιότητά τους και τη συνάφεια τους αφενός μεν με τη στρατηγική βιώσιμης αστικής ανάπτυξης του Δήμου Χανίων και αφετέρου με το Επιχειρησιακό πρόγραμμα Κρήτης 2014-2020, συνδράμει στον μετριασμό πιθανών δυσλειτουργιών οι οποίες θα αποτελούσαν κίνδυνο για το σύστημα διακυβέρνησης.</p> <p>Το προτεινόμενο σχήμα διακυβέρνησης για την υλοποίηση του σχεδίου, όπως αυτό περιγράφεται στην ενότητα Ζ, με τον ορισμό ως ΕΦΔ Δήμου Χανίων μιας ομάδας απαρτιζόμενης από καθορισμένους υπαλλήλους της Αστικής Αρχής, οι οποίοι δεν θα εμπλακούν στην υλοποίηση του σχεδίου, παρουσιάζει μικρό βαθμό κινδύνου λόγω της συνεκτικότητας και της σαφήνειας προσδιορισμού των ρόλων και των αρμοδιοτήτων.</p> <p>Καίριας σημασίας, για την αποφυγή αστοχιών οι οποίες ενδεχομένως να επηρεάσουν την πορεία υλοποίησης του σχεδίου στρατηγικής ΒΑΑ, αποτελεί η καλή συνεργασία και απρόσκοπτη επικοινωνία του Ενδιάμεσου Φορέα Διαχείρισης Δήμου Χανίων με την Ειδική Υπηρεσία Διαχείρισης του Ε. Π. Κρήτη 2014-2020:</p> <ul style="list-style-type: none"> <li>• στον προγραμματισμό των προσκλήσεων για την υποβολή αιτήσεων/ προτάσεων χρηματοδότησης και τη διαμόρφωση του περιεχομένου των προσκλήσεων</li> <li>• στην διαμόρφωση της μεθοδολογίας και των κριτηρίων αξιολόγησης και επιλογής των πράξεων</li> <li>• στην παρακολούθηση της προόδου της Στρατηγικής Βιώσιμης Αστικής Ανάπτυξης και την επίτευξη των στόχων της</li> <li>• στην σύνταξη προτάσεων αναθεώρησης της Στρατηγικής Βιώσιμης Αστικής Ανάπτυξης</li> </ul> <p>αποτελώντας ένα δυνητικό, χαμηλού επιπέδου, κίνδυνο ως προς το σύστημα διακυβέρνησης.</p>	



ΣΤ.2 ΙΕΡΑΡΧΗΣΗ ΤΩΝ ΔΡΑΣΕΩΝ ΩΣ ΠΡΟΣ ΤΟ ΒΑΘΜΟ ΚΙΝΔΥΝΟΥ

Άξονας Στρατηγικής	Ειδικός Στόχος	Δράση				Βαθμός κινδύνου		
		α/α	Τίτλος	Κωδικός κατηγορίας παρέμβασης	Εκτιμώμενο κόστος	Χαμηλός	Μεσαίος	Υψηλός
ΑΣ1 Πεδίο Στρατηγικής: Βιώσιμη Ανάπτυξη με αναβάθμιση του περιβάλλοντος και αντιμετώπιση των επιπτώσεων της κλιματικής αλλαγής στην Κρήτη	1 Ενίσχυση επισκεψιμότητας (αύξηση αριθμού επισκεπτών σε όλη την διάρκεια του χρόνου)	1	Δράσεις σήμανσης και ενημέρωσης για τη θέση και το περιεχόμενο των πολιτιστικών - ιστορικών και φυσικών πόρων	094	150.000€	X		
ΑΣ1 Πεδίο Στρατηγικής: Βιώσιμη Ανάπτυξη με αναβάθμιση του περιβάλλοντος και αντιμετώπιση των επιπτώσεων της κλιματικής αλλαγής στην Κρήτη	1 Ενίσχυση επισκεψιμότητας (αύξηση αριθμού επισκεπτών σε όλη την διάρκεια του χρόνου)	2	Διατήρηση και ανάδειξη της αρχιτεκτονικής, πολιτιστικής και φυσικής κληρονομιάς κατά μήκος του πράσινου δικτύου διαδρομών πολιτισμού - τουρισμού	094	1.230.000€			
ΑΣ1 Πεδίο Στρατηγικής: Βιώσιμη Ανάπτυξη με αναβάθμιση του περιβάλλοντος και αντιμετώπιση των επιπτώσεων της κλιματικής αλλαγής στην Κρήτη	2 Μείωση θορύβου, αερίων ρύπων	3	Δημιουργία πεζοδρόμων και έργων υποδομής για την βελτίωση της προσβασιμότητας σε επιμέρους κόμβους του πράσινου δικτύου διαδρομών πολιτισμού	013	2.200.000€	X		
ΑΣ1 Πεδίο Στρατηγικής: Βιώσιμη Ανάπτυξη με αναβάθμιση του περιβάλλοντος και αντιμετώπιση των επιπτώσεων της κλιματικής αλλαγής στην Κρήτη	2 Μείωση θορύβου, αερίων ρύπων	4	Ενίσχυση υποδομών και χρήσης εναλλακτικών μέσων κυκλοφορίας κατά μήκος του πράσινου δικτύου	090				
ΑΣ1 Πεδίο Στρατηγικής: Βιώσιμη Ανάπτυξη με αναβάθμιση του περιβάλλοντος και αντιμετώπιση των επιπτώσεων της κλιματικής αλλαγής στην Κρήτη	3 Αύξηση των παρεχόμενων ηλεκτρονικών υπηρεσιών από τον Δήμο στους τομείς πολιτισμού - τουρισμού και βιώσιμης κινητικότητας	5	Ηλεκτρονικές υπηρεσίες στους τομείς πολιτισμού - τουρισμού και βιώσιμης κινητικότητας για την εξυπηρέτηση πολιτών και επισκεπτών	079	250.000€	X		
ΑΣ1 Πεδίο Στρατηγικής: Βιώσιμη Ανάπτυξη με αναβάθμιση του περιβάλλοντος και αντιμετώπιση των	4 Αύξηση ενεργειακής απόδοσης κτιρίων	6	Βελτίωση Ενεργειακής Απόδοσης σε Δημοτικά Κτίρια ή και εμβληματικά κτίρια φορέων μη ιδιωτικού χαρακτήρα	013	800.000€	X		



**ΣΤ.2 ΙΕΡΑΡΧΗΣΗ ΤΩΝ ΔΡΑΣΕΩΝ ΩΣ ΠΡΟΣ ΤΟ ΒΑΘΜΟ ΚΙΝΔΥΝΟΥ**

Άξονας Στρατηγικής	Ειδικός Στόχος	Δράση				Βαθμός κινδύνου		
		α/α	Τίτλος	Κωδικός κατηγορίας παρέμβασης	Εκτιμώμενο κόστος	Χαμηλός	Μεσαίος	Υψηλός
επιπτώσεων της κλιματικής αλλαγής στην Κρήτη								
ΑΣ1 Πεδίο Στρατηγικής: Βιώσιμη Ανάπτυξη με αναβάθμιση του περιβάλλοντος και αντιμετώπιση των επιπτώσεων της κλιματικής αλλαγής στην Κρήτη	5 Μείωση των επιπτώσεων στο φυσικό και δομημένο περιβάλλον από φυσικές και τεχνολογικές καταστροφές	7	Ενίσχυση της Προστασίας του παράκτιου αστικού περιβάλλοντος	087	900.000€		X	
ΑΣ1 Πεδίο Στρατηγικής: Βιώσιμη Ανάπτυξη με αναβάθμιση του περιβάλλοντος και αντιμετώπιση των επιπτώσεων της κλιματικής αλλαγής στην Κρήτη	5 Μείωση των επιπτώσεων στο φυσικό και δομημένο περιβάλλον από φυσικές και τεχνολογικές καταστροφές	8	Ενίσχυση των μηχανισμών Αντιμετώπισης Σεισμικού Κινδύνου	088	320.000€	X		
ΑΣ1 Πεδίο Στρατηγικής: Βιώσιμη Ανάπτυξη με αναβάθμιση του περιβάλλοντος και αντιμετώπιση των επιπτώσεων της κλιματικής αλλαγής στην Κρήτη	5 Μείωση των επιπτώσεων στο φυσικό και δομημένο περιβάλλον από φυσικές και τεχνολογικές καταστροφές	9	Ενίσχυση των μηχανισμών Αντιμετώπισης Φυσικών Καταστροφών & Δράσεις Ενημέρωσης – Ευαισθητοποίησης του Κοινού σε θέματα Περιβαλλοντικών Κινδύνων & Πολιτικής Προστασίας	087	580.000€	X		
ΑΣ1 Πεδίο Στρατηγικής: Βιώσιμη Ανάπτυξη με αναβάθμιση του περιβάλλοντος και αντιμετώπιση των επιπτώσεων της κλιματικής αλλαγής στην Κρήτη	6 Αύξηση ανακύκλωσης	10	Δράσεις πρόληψης δημιουργίας αποβλήτων, ανακύκλωσης και πιλοτικές καινοτόμες εφαρμογές διαχείρισης απορριμμάτων στο πλαίσιο του Τοπικού Σχεδίου Αποκεντρωμένης Διαχείρισης Στερεών Αποβλήτων του Δήμου Χανίων	017	1.200.000 €	X		
ΑΣ2 κοινωνική ενδυνάμωση socio economic intergration	13 Βελτίωση των συνθηκών πρόσβασης στην απασχόληση για ευπαθείς ομάδες πληθυσμού	11	«Κοινωνική Ενδυνάμωση»	109	675.000€	X		
ΑΣ2 κοινωνική ενδυνάμωση socio economic intergration	14 Ενίσχυση ίδρυσης και λειτουργίας κοινωνικών	12	«Κοινωνικό Επιχειρείν»	113	200.000€	X		



ΣΤ.2 ΙΕΡΑΡΧΗΣΗ ΤΩΝ ΔΡΑΣΕΩΝ ΩΣ ΠΡΟΣ ΤΟ ΒΑΘΜΟ ΚΙΝΔΥΝΟΥ								
Άξονας Στρατηγικής	Ειδικός Στόχος	Δράση				Βαθμός κινδύνου		
		α/α	Τίτλος	Κωδικός κατηγορίας παρέμβασης	Εκτιμώμενο κόστος	Χαμηλός	Μεσαίος	Υψηλός
	επιχειρήσεων							
ΑΣ3 Βιώσιμη Επιχειρηματικότητα Support and Sell	16 Αύξηση εφαρμογών ΤΠΕ από τις επιχειρήσεις	13	Αύξηση εφαρμογών ΤΠΕ στους τομείς προτεραιότητας της RIS με έμφαση στο σύμπλεγμα τουρισμός-πολιτισμός	082	260.000€	X		
ΑΣ3 Βιώσιμη Επιχειρηματικότητα Support and Sell	17 Αύξηση των επενδύσεων σε τομείς υψηλής προστιθέμενης αξίας	14	Ενέργειες ενίσχυσης της εξωστρέφειας επιχειρήσεων σε κλάδους υψηλής προστιθέμενης στους Τομείς προτεραιότητας της RIS	066	800.000€	X		



ΣΤ.3 ΒΗΜΑΤΑ ΓΙΑ ΤΟΝ ΠΕΡΙΟΡΙΣΜΟ ΤΩΝ ΚΙΝΔΥΝΩΝ	
ΣΤ.3.1 ΚΙΝΔΥΝΟΙ ΩΣ ΠΡΟΣ ΤΗΝ ΥΛΟΠΟΙΗΣΗ ΤΩΝ ΔΡΑΣΕΩΝ	
Κωδικός κατηγορίας παρέμβασης	Βήματα για τον περιορισμό των κινδύνων
094 Προστασία, ανάπτυξη και προβολή στοιχείων δημόσιας πολιτιστικής κληρονομιάς	Έναρξη υλοποίησης και χρόνος υλοποίησης που λαμβάνει υπόψη πιθανές καθυστερήσεις.
013 Ενεργειακή απόδοση με ανακαίνιση της δημόσιας υποδομής, έργα επίδειξης και υποστηρικτικά μέτρα	Προτεινόμενη έναρξη υλοποίησης και χρόνος υλοποίησης που λαμβάνει υπόψη πιθανές καθυστερήσεις.
090 Ποδηλατόδρομοι και μονοπάτια	Έναρξη υλοποίησης και χρόνος υλοποίησης που λαμβάνει υπόψη πιθανές καθυστερήσεις.
079 Πρόσβαση σε πληροφορίες του δημόσιου τομέα (συμπεριλαμβανομένων ανοικτών δεδομένων ηλεκτρονικού πολιτισμού, ψηφιακών βιβλιοθηκών, ηλεκτρονικού περιεχομένου και ηλεκτρονικού τουρισμού)	<ul style="list-style-type: none"> <li>Έναρξη υλοποίησης και χρόνος υλοποίησης που λαμβάνει υπόψη πιθανές καθυστερήσεις.</li> <li>Λήψη πρωτοβουλιών από το Δήμο προς τους εμπλεκόμενους φορείς για επίτευξη διαδικασιών εγκρίσεων/ αδειοδοτήσεων .</li> </ul>
087 Προσαρμογή σε μέτρα για την κλιματική αλλαγή και πρόληψη και διαχείριση κινδύνων σχετικών με το κλίμα, π.χ. διάβρωση, πυρκαγιές, πλημμύρες, καταιγίδες και ξηρασία, συμπεριλαμβανομένης της αύξησης της ευαισθητοποίησης, της πολιτικής προστασίας και συστημάτων και υποδομών διαχείρισης καταστροφών	<ul style="list-style-type: none"> <li>Λήψη πρωτοβουλιών από το Δήμο προς τους εμπλεκόμενους φορείς για επίτευξη διαδικασιών εγκρίσεων/ αδειοδοτήσεων .</li> <li>Προετοιμασία και υποβολή όλων των απαραίτητων μελετών.</li> <li>Ανάθεση σε μελετητές πιθανών εξειδικευμένων μελετών από τα αρμόδια όργανα του φορέα υλοποίησης.</li> <li>Συνεργασία με τους φορείς που υπέβαλαν προτάσεις στα πλαίσια της διαβούλευσης.</li> </ul>
088 Πρόληψη και διαχείριση κινδύνων για φυσικούς κινδύνους μη σχετιζόμενους με το κλίμα (π.χ. σεισμοί) και κινδύνων που συνδέονται με ανθρώπινες δραστηριότητες (π.χ. τεχνολογικά ατυχήματα), συμπεριλαμβανομένης της αύξησης της ευαισθητοποίησης, της πολιτικής προστασίας και συστημάτων και υποδομών διαχείρισης καταστροφών	<ul style="list-style-type: none"> <li>Λήψη πρωτοβουλιών από το Δήμο προς τους εμπλεκόμενους φορείς για επίτευξη διαδικασιών εγκρίσεων/ αδειοδοτήσεων .</li> <li>Προετοιμασία και υποβολή όλων των απαραίτητων μελετών.</li> <li>Ανάθεση σε μελετητές πιθανών εξειδικευμένων μελετών από τα αρμόδια όργανα του φορέα υλοποίησης.</li> <li>Συνεργασία με τους φορείς που υπέβαλαν προτάσεις στα πλαίσια της διαβούλευσης.</li> </ul>
017 Διαχείριση οικιακών απορριμμάτων (συμπεριλαμβανομένης της	Ενδεικτικά αναφέρονται κάποια βήματα για τον περιορισμό των κινδύνων: <u>Διαγωνιστικές Διαδικασίες Ανάδειξης Αναδόχων Δημόσιων Συμβάσεων Έργων, Προμηθειών και Υπηρεσιών:</u>



Δήμος Χανίων

<p>ελαχιστοποίησης, της διαλογής και μέτρων ανακύκλωσης)</p>	<ul style="list-style-type: none"> <li>• Ευρεία Δημοσιοποίηση Προσκλήσεων.</li> <li>• Υποδιαίρεση σε τμήματα με δυνατότητα υποβολής προσφορών σε επιμέρους ή σε όλα τα τμήματα.</li> </ul> <p><u>Έκδοση εγκρίσεων/βεβαιώσεων/αδειών:</u> Οι διαδικασίες αδειοδότησης και όλες οι επιμέρους απαιτήσεις για την έκδοση των εξειδικευμένων αδειών είναι γνωστές στους αρμόδιους φορείς υλοποίησης και ήδη έχει ξεκινήσει η προετοιμασία αυτών. Σε περίπτωση αλλαγής νομικού πλαισίου, θα ακολουθηθούν όσα θα προβλέπονται στο νέο θεσμικό πλαίσιο, εφόσον εγκριθούν (οι όποιες απαιτούμενες αλλαγές) από την αρμόδια Διαχειριστική Αρχή/Ειδική Υπηρεσία Παρακολούθησης /Ενδιάμεσο Φορέα Διαχείρισης. Τέλος, σε περίπτωση ύπαρξης απρόβλεπτων καταστάσεων θα ακολουθηθούν όσα προβλέπει η σχετική νομοθεσία, αναλόγως της απρόβλεπτης κατάστασης και το έργο.</p>
<p>109 Ενεργητική ένταξη, μεταξύ άλλων και με σκοπό την προώθηση των ίσων ευκαιριών και της δραστήριας συμμετοχής και τη βελτίωση της απασχολησιμότητας</p>	<p>Έναρξη υλοποίησης και χρόνος υλοποίησης που λαμβάνει υπόψη πιθανές καθυστερήσεις.</p>
<p>113 Προώθηση της κοινωνικής επιχειρηματικότητας και της επαγγελματικής ενσωμάτωσης σε κοινωνικές επιχειρήσεις και την κοινωνική και αλληλέγγυο οικονομία ώστε να διευκολυνθεί η πρόσβαση στην απασχόληση</p>	<p>Έναρξη υλοποίησης και χρόνος υλοποίησης που λαμβάνει υπόψη πιθανές καθυστερήσεις.</p>
<p>082 Υπηρεσίες και εφαρμογές ΤΠΕ για τις ΜΜΕ (συμπεριλαμβανομένου του ηλεκτρονικού εμπορίου, της ηλεκτρονικής επιχειρηματικότητας και διεργασιών δικτύωσης επιχειρήσεων), ζωντανά εργαστήρια, επιχειρηματίες στο διαδίκτυο και υπό σύσταση ΤΠΕ επιχειρήσεις κλπ)</p>	<p>Τα βήματα για τον περιορισμό των δυνητικών κινδύνων είναι τα εξής, ανά δυνητικό κίνδυνο:</p> <ol style="list-style-type: none"> <li>1. Η έναρξη υλοποίησης της Δράσης και ο προβλεπόμενος χρόνος υλοποίησης έχει εκτιμηθεί λαμβάνοντας υπόψη τις δυνητικές καθυστερήσεις.</li> <li>2. Για την αντιμετώπιση της μειωμένης συμμετοχής επιχειρήσεων στις προτεινόμενες διαδικασίες ενίσχυσής τους, από μέρος της Αστικής Αρχής (Δήμος Χανίων) θα πραγματοποιηθεί εκτεταμένη και στοχευμένη ενημέρωση &amp; ευαισθητοποίηση των δυνητικά ενισχυόμενων επιχειρήσεων, των σωματείων και συλλόγων τους, με αρωγό το ΕΒΕ Χανίων για τα αναμενόμενα οφέλη των δράσεων/ενεργειών και της στρατηγικής εξωστρέφειας που θα επιδιωχθεί να εφαρμοσθεί στην Περιοχή Παρέμβασης.</li> </ol>
<p>066 Προηγμένες υπηρεσίες στήριξης για ΜΜΕ και ομίλους ΜΜΕ (συμπεριλαμβανομένων των υπηρεσιών διαχείρισης, μάρκετινγκ και σχεδιασμού)</p>	<p>Τα βήματα για τον περιορισμό των δυνητικών κινδύνων είναι τα εξής, ανά δυνητικό κίνδυνο:</p> <ol style="list-style-type: none"> <li>1. Η έναρξη υλοποίησης της Δράσης και ο προβλεπόμενος χρόνος υλοποίησης έχει εκτιμηθεί λαμβάνοντας υπόψη τις δυνητικές καθυστερήσεις.</li> <li>2. Για την αντιμετώπιση της μειωμένης συμμετοχής επιχειρήσεων στις προτεινόμενες διαδικασίες ενίσχυσής τους, από μέρος της Αστικής Αρχής (Δήμος Χανίων) θα πραγματοποιηθεί εκτεταμένη και στοχευμένη ενημέρωση &amp; ευαισθητοποίηση των δυνητικά ενισχυόμενων επιχειρήσεων, των σωματείων και συλλόγων τους, με αρωγό το ΕΒΕ Χανίων για τα αναμενόμενα οφέλη των δράσεων/ενεργειών και της στρατηγικής εξωστρέφειας που θα επιδιωχθεί να εφαρμοσθεί στην Περιοχή Παρέμβασης.</li> </ol>
<p><b>ΣΤ.3.2 ΚΙΝΔΥΝΟΙ ΩΣ ΠΡΟΣ ΤΟ ΣΥΣΤΗΜΑ ΔΙΑΚΥΒΕΡΝΗΣΗΣ</b></p>	
<p>Για την μείωση των κινδύνων ως προς το σύστημα διακυβέρνησης, όπως αυτοί προσδιορίστηκαν στην ενότητα ΣΤ 1.2 επιλέχθηκε η σύσταση στον ΕΦΔ του Δήμου Χανίων διακριτής μονάδας (Μονάδας Α) για την διευκόλυνση της επικοινωνίας τόσο μεταξύ του ΕΦΔ και της ΕΥΔ, όσο και μεταξύ του ΕΦΔ και των δυνητικών δικαιούχων/εμπλεκόμενων φορέων υλοποίησης του σχεδίου και τη διαχείριση των πιθανών κινδύνων που απορρέουν</p>	



από αυτήν. Τον κίνδυνο μειώνει περαιτέρω η στελέχωση της μονάδας Α του ΕΦΔ του Δήμου Χανίων από υπαλλήλους με εμπειρία στην διαχείριση συγχρηματοδοτούμενων προγραμμάτων.

Τη λειτουργία της Μονάδας Α' του Ενδιάμεσου Φορέα Διαχείρισης Δήμου Χανίων, θα ενισχύσει και ο προτεινόμενος, στα πλαίσια της τεχνικής βοήθειας του σχεδίου Στρατηγικής Βιώσιμης Αστικής Ανάπτυξης, σύμβουλος τεχνικής υποστήριξης ο οποίος θα συνδράμει στην μείωση των κινδύνων αποκλίσεων στον προγραμματισμό υλοποίησης του σχεδίου (Ενότητα Ζ4).

Τέλος, όπως προβλέπεται και στο υπόδειγμα της υπουργικής απόφασης ορισμού ΕΦΔ, κάθε τροποποίηση στη σύνθεση του Ενδιάμεσου Φορέα Διαχείρισης Δήμου Χανίων ή στο οργανόγραμμα της Αστικής Αρχής θα γνωστοποιείται άμεσα στην ΕΥΔ, προκειμένου να διασφαλιστεί η απρόσκοπτη μεταξύ τους επικοινωνία.





**ΕΝΟΤΗΤΑ Ζ : ΣΥΣΤΗΜΑ ΔΙΑΚΥΒΕΡΝΗΣΗΣ**



<b>Z.1 ΣΧΕΔΙΑΣΜΟΣ ΣΤΡΑΤΗΓΙΚΗΣ ΒΑΑ<sup>38</sup></b>	
<b>Αρμόδια Διεύθυνση/Τμήμα Αστικής Αρχής</b>	<p style="text-align: center;"><b>ΟΜΑΔΑ ΕΡΓΑΣΙΑΣ ΓΙΑ ΤΟ ΣΥΝΤΟΝΙΣΜΟ ΚΑΙ ΤΗΝ ΠΡΟΕΤΟΙΜΑΣΙΑ ΣΧΕΔΙΟΥ ΔΡΑΣΗΣ ΚΑΙ ΣΤΡΑΤΗΓΙΚΗΣ ΒΙΩΣΙΜΗΣ ΑΣΤΙΚΗΣ ΑΝΑΠΤΥΞΗΣ ΤΟΥ ΔΗΜΟΥ ΧΑΝΙΩΝ</b></p> <p>Σύμφωνα με τις αποφάσεις του Δημάρχου Χανίων:</p> <ul style="list-style-type: none"> <li>- Υπ'αριθμ. 410/2015 (7ΥΠΠΩΗ5-ΖΘΧ): «Ορισμός ομάδας εργασίας για τον συντονισμό και την προετοιμασία σχεδίου δράσης και στρατηγικής Βιώσιμης Αστικής Ανάπτυξης του Δήμου Χανίων»</li> <li>- Υπ'αριθμ. 220/2016 (ΑΔΑ:Ω07ΑΩΗ5-ΖΣ6): «Τροποποίηση της 410/2015 απόφαση μας περί Ορισμού ομάδας εργασίας για τον συντονισμό και την προετοιμασία σχεδίου δράσης και στρατηγικής Βιώσιμης Αστικής Ανάπτυξης του Δήμου Χανίων»</li> <li>- Υπ'αριθμ. 243/2016 (ΑΔΑ:ΩΓΠ6ΩΗ5-ΔΥΨ): «Συμπλήρωση της υπ' αριθμ. 220/2016 απόφασης Δημάρχου περί «Ορισμού ομάδας εργασίας για τον συντονισμό και την προετοιμασία σχεδίου δράσης και στρατηγικής Βιώσιμης Αστικής Ανάπτυξης του Δήμου Χανίων»</li> </ul>
<b>Εμπλεκόμενο/α Στέλεχος/η (Ονοματεπώνυμο /Ιδιότητα)</b>	<b>ΞΑΝΘΟΥΔΑΚΗΣ ΓΕΩΡΓΙΟΣ</b> , Αντιδήμαρχος Χανίων, εποπτεία της εκπόνησης και υποβολής σχεδίου στρατηγικής ΒΑΑ.
	<b>ΜΙΧΑΛΗΣ ΑΡΤΕΜΑΚΗΣ</b> , Ειδικός Συνεργάτης Δημάρχου, Οικονομολόγος - Μελετητής
	<b>ΕΙΡΗΝΗ ΑΠΟΣΤΟΛΑΚΗ</b> , Ειδικός Συνεργάτης Δημάρχου για θέματα Πολεοδομίας και Χωροταξίας
	<b>ΙΦΙΓΕΝΕΙΑ ΝΙΚΟΛΟΖΑΚΗ</b> , κλάδου Διοικητικών, Αναπλ.Προϊ/νη Τμήματος Προγραμματισμού, Ανάπτυξης Ποιότητας και Οργάνωσης.
	<b>ΓΕΩΡΓΙΟΣ ΠΟΤΑΜΙΤΑΚΗΣ</b> , Κλάδου Γεωπόνος (Υπάλληλος Τμήματος Προγραμματισμού, Ανάπτυξης, Ποιότητας και Οργάνωσης)
	<b>ΧΡΙΣΤΟΦΟΡΟΣ ΠΑΠΑΣ</b> , Κλάδου Διοικητικών (Οικονομολόγος με γνώσεις Περιφερειακής Ανάπτυξης), Υπάλ.Τμήματος Προγραμματισμού, Ανάπτυξης Ποιότητας και Οργάνωσης.
	<b>ΑΝΤΩΝΙΟΣ ΜΥΛΩΝΑΣ</b> κλάδου ΠΕ Αρχιτεκτόνων Μηχανικών, Αναπλ.Δ/ντης Δ/νσης Τεχνικών Υπηρεσιών
	<b>ΜΑΡΙΑ ΔΑΣΚΑΛΑΚΗ</b> , κλάδου ΠΕ Μηχανιών Ορυκτών Πόρων, Υπάλ. Τεχνικής Υπηρεσίας Δ.Χανίων
	<b>ΜΑΡΙΑ ΦΛΕΜΕΤΑΚΗ</b> , υπάλληλος Δ.Ε.Δι.Σ.Α. Α.Ε Ο.Τ.Α
<b>ΕΙΡΗΝΗ ΤΖΙΡΑΚΗ</b> , υπάλληλος Δ.Ο.ΚΟΙ.Π.Π.	
<b>Νόμιμος Εκπρόσωπος Φορέα (Ονοματεπώνυμο/Ιδιότητα)</b>	<b>ΑΝΑΣΤΑΣΙΟΣ ΒΑΜΒΟΥΚΑΣ, ΔΗΜΑΡΧΟΣ ΧΑΝΙΩΝ</b>
<b>Z.2 ΥΛΟΠΟΙΗΣΗ – ΠΑΡΑΚΟΛΟΥΘΗΣΗ ΣΤΡΑΤΗΓΙΚΗΣ</b>	
<b>Z.2.1. Αξιολόγηση και Επιλογή των πράξεων</b>	

<sup>38</sup> Στο πλαίσιο της διακρίτοτητας των ρόλων συνυποβάλλεται το οργανόγραμμα της αστικής αρχής, όπου καταγράφεται ο αριθμός του προσωπικού και η κατανομή στις εμπλεκόμενες διευθύνσεις – τμήματα – οργανωτικές μονάδες σύμφωνα με τα περιγραφόμενα στο Παράρτημα ΙΙΙ



<b>(Λειτουργία της Αστικής Αρχής ως Ενδιάμεσος Φορέας)</b>	
<b>Αρμόδια Διεύθυνση/Τμήμα Αστικής Αρχής</b>	<b>Δ/ΝΣΗ ΠΡΟΓΡΑΜΜΑΤΙΣΜΟΥ, ΟΡΓΑΝΩΣΗΣ ΚΑΙ ΠΛΗΡΟΦΟΡΙΚΗΣ-ΤΜΗΜΑ ΠΡΟΓΡΑΜΜΑΤΙΣΜΟΥ, ΑΝΑΠΤΥΞΗΣ, ΠΟΙΟΤΗΤΑΣ ΚΑΙ ΟΡΓΑΝΩΣΗΣ/ΕΝΔΙΑΜΕΣΟΣ ΦΟΡΕΑΣ ΔΙΑΧΕΙΡΙΣΗΣ ΔΗΜΟΥ ΧΑΝΙΩΝ/ ΜΟΝΑΔΑ Β</b>
<b>Εμπλεκόμενο/α Στέλεχος/η (Ονοματεπώνυμο /Ιδιότητα)</b>	<b>ΑΝΤΩΝΙΟΣ ΜΥΛΩΝΑΣ</b> κλάδου ΠΕ Αρχιτεκτόνων Μηχανικών, Προϊστάμενος Τμήματος Προγραμματικής Σύμβασης Παλιάς Πόλης.
	<b>ΠΕΡΙΚΛΗΣ ΒΑΚΑΛΗΣ</b> , κλάδου ΠΕ Πολιτικών Μηχανικών, Προϊ/νος Τμήματος Μελετών, Προγραμμάτων και Δημοτικής Περιουσίας.
	<b>ΣΕΒΑΣΤΗ ΠΟΛΥΧΡΟΝΑΚΗ</b> , κλάδου ΠΕ Πληροφορικής, Προϊστ/νη Δ/νσης Προγραμματισμού, Οργάνωσης και Πληροφορικής
	<b>ΕΜΜΑΝΟΥΗΛ ΠΑΡΑΣΚΑΚΗΣ</b> , κλάδου ΠΕ Μηχανολόγων Μηχανικών, Υπάλληλος Τμήματος Ηλεκτρομηχανολογικών Έργων και Κυκλοφορίας.
	<b>ΜΙΧΑΗΛΗΣ ΧΑΤΖΗΚΥΡΙΑΚΟΣ</b> , κλάδου ΠΕ17, Μηχανικών Παραγωγής και Διοίκησης, Προϊ/νος Δ/νσης Τοπικής Οικονομικής Ανάπτυξης
<b>Νόμιμος Εκπρόσωπος Φορέα (Ονοματεπώνυμο/Ιδιότητα)</b>	<b>ΓΕΩΡΓΙΟΣ ΞΑΝΘΟΥΔΑΚΗΣ</b> <b>ΑΝΤ/ΧΟΣ ΤΕΧΝΙΚΩΝ ΥΠΗΡΕΣΙΩΝ Δ. ΧΑΝΙΩΝ</b>
<b>Εμπειρία της Αστικής Αρχής σε αντίστοιχες διαδικασίες</b>	<p>Ο Δήμος Χανίων, ως αστική αρχή, έχει μεγάλη εμπειρία υλοποίησης σε ολοκληρωμένα προγράμματα αστικής ανάπτυξης, η οποία αποκτήθηκε από το σχεδιασμό και την υλοποίηση δυο ολοκληρωμένων προγραμμάτων τις «<b>Ολοκληρωμένες Παρεμβάσεις Αστικής Ανάπτυξης (περιοχής Σπλάντζιας)</b>» το οποίο υλοποιήθηκε στο πλαίσιο του ΠΕΠ Κρήτης 2000-2006, και το «<b>Ολοκληρωμένο Σχέδιο Αστικής Ανάπτυξης Δήμου Χανίων</b>» (ΟΑΣΙΣ) » το οποίο υλοποιήθηκε στο πλαίσιο του Ε.Π. Κρήτης και Νήσων Αιγαίου 2007-2013. Οι παρεμβάσεις, σχεδιάστηκαν με τη συμμετοχή φορέων της περιοχής παρέμβασης. Για το σκοπό αυτό συστήθηκε τοπική συντονιστική επιτροπή αποτελούμενη από τουλάχιστον έναν εκπρόσωπο του κάθε φορέα που συμμετείχε στο εταιρικό σχήμα υλοποίησης. Ο Δήμος Χανίων υπήρξε συντονιστής του εταιρικού σχήματος σε συνεργασία με την τοπική συντονιστική επιτροπή. Ως συντονιστής, είχε αναλάβει την παρακολούθηση υλοποίησης των πράξεων και του χρονοδιαγράμματος υλοποίησης, το συντονισμό συναντήσεων και την ενημέρωση του εταιρικού σχήματος για την πορεία υλοποίησης των πράξεων, την επικοινωνία με την Ε.Υ.Δ., καθώς και τις ενέργειες δημοσιότητας και επικοινωνίας του κάθε Σχεδίου.</p> <p>Η εμπειρία του Δήμου Χανίων, ως Ενδιάμεσου Φορέα Διαχείρισης προκύπτει από την εμπειρία της ομάδας αξιολόγησης προτάσεων (Μονάδα Β ΕΦΔ Δήμου Χανίων) τα μέλη της οποίας:</p> <ul style="list-style-type: none"> <li>- Έχουν συμμετάσχει στην υλοποίηση και επίβλεψη συγχρηματοδοτούμενων πράξεων γενικότερα και έργων ολοκληρωμένων παρεμβάσεων ειδικότερα.</li> <li>- Έχουν εξειδίκευση και επαγγελματική εμπειρία σε αντίστοιχα εργασιακά αντικείμενα, όπως αυτή καταγράφεται αναλυτικά στα συνημμένα βιογραφικά σημειώματα.</li> </ul> <p>Η ομάδα αποτελείται στο μεγαλύτερο μέρος της, από τα μέλη της ομάδας εργασίας για την εκπόνηση του σχεδίου Στρατηγικής Βιώσιμης Αστικής</p>



	<p>Ανάπτυξης, τα οποία συμμετείχαν στην οργάνωση και στην υλοποίηση των διαδικασιών διαβούλευσης του Σχεδίου Στρατηγικής.</p> <p>Ο Δήμος Χανίων δεσμεύεται ότι τα μέλη του Ενδιάμεσου φορέα Διαχείρισης του Δήμου Χανίων, δεν θα συμμετάσχουν στην υλοποίηση ή επίβλεψη δράσεων/έργων/πράξεων που εντάσσονται/θα ενταχθούν για την υλοποίηση της Στρατηγικής Βιώσιμης Αστικής Ανάπτυξης Δήμου Χανίων.</p> <p>Αναλυτικά οι αρμοδιότητες της ομάδας αξιολόγησης καταγράφονται στην παράγραφο Ζ.3 «Ρόλοι και Αρμοδιότητες των Εμπλεκόμενων», ΜΟΝΑΔΑ Β «Αξιολόγηση πράξεων άξονα προτεραιότητας 1 &amp; 2».</p>
--	---

**Ζ.2.2. Παρακολούθηση - υλοποίηση πράξεων  
(Λειτουργία της Αστικής Αρχής ως Ενδιάμεσος Φορέας)**

<b>Αρμόδια Διεύθυνση/Τμήμα Αστικής Αρχής</b>	<b>Δ/ΝΣΗ ΠΡΟΓΡΑΜΜΑΤΙΣΜΟΥ, ΟΡΓΑΝΩΣΗΣ ΚΑΙ ΠΛΗΡΟΦΟΡΙΚΗΣ - ΤΜΗΜΑ ΠΡΟΓΡΑΜΜΑΤΙΣΜΟΥ, ΑΝΑΠΤΥΞΗΣ, ΠΟΙΟΤΗΤΑΣ ΚΑΙ ΟΡΓΑΝΩΣΗΣ/ ΕΝΔΙΑΜΕΣΟΣ ΦΟΡΕΑΣ ΔΙΑΧΕΙΡΙΣΗΣ ΔΗΜΟΥ ΧΑΝΙΩΝ/ ΜΟΝΑΔΑ Α</b>
<b>Εμπλεκόμενο/α Στέλεχος/η (Ονοματεπώνυμο /Ιδιότητα)*</b>	<p><b>ΙΦΙΓΕΝΕΙΑ ΝΙΚΟΛΟΖΑΚΗ</b>, Κλάδου ΠΕ Διοικητικών, Αναπλ. Πρ/νη Τμήματος Προγραμματισμού, Ανάπτυξης, Ποιότητας και Οργάνωσης</p> <p><b>ΧΡΙΣΤΟΦΟΡΟΣ ΠΑΠΑΣ</b>, Κλάδου ΠΕ Διοικητικών (Οικονομολόγος με γνώσεις Περιφερειακής Ανάπτυξης), Υπάλληλος Τμήματος Προγραμματισμού, Ανάπτυξης, Ποιότητας και Οργάνωσης</p> <p><b>ΓΕΩΡΓΙΟΣ ΠΟΤΑΜΙΤΑΚΗΣ</b>, Κλάδου ΤΕ Διοικητικών, Υπάλληλος Τμήματος Προγραμματισμού, Ανάπτυξης, Ποιότητας και Οργάνωσης</p> <p><b>ΑΘΗΝΑ ΣΑΛΑΠΠΑ</b>, κλάδου ΠΕ17 Μηχανικών Παραγωγής και Διοίκησης, Υπ/λος Τμήματος Προγραμματισμού, Ανάπτυξης, Ποιότητας και Οργάνωσης</p>
<b>Νόμιμος Εκπρόσωπος Φορέα (Ονοματεπώνυμο/Ιδιότητα)</b>	<b>ΓΕΩΡΓΙΟΣ ΞΑΝΘΟΥΔΑΚΗΣ</b> <b>ΑΝΤ/ΧΟΣ ΤΕΧΝΙΚΩΝ ΥΠΗΡΕΣΙΩΝ</b>
<b>Εμπειρία σε αντίστοιχες διαδικασίες</b>	<p>Ο Δήμος Χανίων, ως αστική αρχή, έχει μεγάλη εμπειρία υλοποίησης σε ολοκληρωμένα προγράμματα αστικής ανάπτυξης, η οποία αποκτήθηκε από το σχεδιασμό και την υλοποίηση δυο ολοκληρωμένων προγραμμάτων τις «<b>Ολοκληρωμένες Παρεμβάσεις Αστικής Ανάπτυξης (περιοχής Σπλάντζιας)</b>» το οποίο υλοποιήθηκε στο πλαίσιο του ΠΕΠ Κρήτης 2000-2006, και το «<b>Ολοκληρωμένο Σχέδιο Αστικής Ανάπτυξης Δήμου Χανίων</b>» (ΟΑΣΙΣ) » το οποίο υλοποιήθηκε στο πλαίσιο του Ε.Π. Κρήτης και Νήσων Αιγαίου 2007-2013. Οι παρεμβάσεις, σχεδιάστηκαν με τη συμμετοχή φορέων της περιοχής παρέμβασης. Για το σκοπό αυτό συστήθηκε τοπική συντονιστική επιτροπή αποτελούμενη από τουλάχιστον έναν εκπρόσωπο του κάθε φορέα που συμμετείχε στο εταιρικό σχήμα υλοποίησης. Ο Δήμος Χανίων υπήρξε συντονιστής του εταιρικού σχήματος σε συνεργασία με την τοπική συντονιστική επιτροπή. Ως συντονιστής, είχε αναλάβει την παρακολούθηση υλοποίησης των πράξεων και του χρονοδιαγράμματος υλοποίησης, το συντονισμό συναντήσεων και την</p>



	<p>ενημέρωση του εταιρικού σχήματος για την πορεία υλοποίησης των πράξεων, την επικοινωνία με την Ε.Υ.Δ., καθώς και τις ενέργειες δημοσιότητας και επικοινωνίας του κάθε Σχεδίου.</p> <p>Η εμπειρία του Δήμου Χανίων, ως Ενδιάμεσου Φορέα Διαχείρισης προκύπτει από την εμπειρία της ομάδας διοικητικής και γραμματειακής υποστήριξης (Μονάδα Α ΕΦΔ Δήμου Χανίων) τα μέλη της οποίας:</p> <ul style="list-style-type: none"> <li>- Έχουν συμμετάσχει στην υλοποίηση και επίβλεψη συγχρηματοδοτούμενων πράξεων γενικότερα και έργων ολοκληρωμένων παρεμβάσεων ειδικότερα.</li> <li>- Έχουν εξειδίκευση και επαγγελματική εμπειρία σε αντίστοιχα εργασιακά αντικείμενα, όπως αυτή καταγράφεται αναλυτικά στα συνημμένα βιογραφικά σημειώματα.</li> <li>- Έχουν συντάξει και είναι υπεύθυνα λόγω αρμοδιότητας για τη σύνταξη και την παρακολούθηση της πορείας υλοποίησης και την επικαιροποίηση του πενταετούς στρατηγικού Σχεδίου του Δήμου Χανίων, καθώς και για τα ετήσια προγράμματα δράσης.</li> </ul> <p>Η ομάδα αποτελείται από μέλη της ομάδας εργασίας για την εκπόνηση του σχεδίου Στρατηγικής Βιώσιμης Αστικής Ανάπτυξης, τα οποία συμμετείχαν στην οργάνωση και στην υλοποίηση των διαδικασιών διαβούλευσης του Σχεδίου Στρατηγικής.</p> <p>Αναλυτικά οι αρμοδιότητες της ομάδας αξιολόγησης καταγράφονται στην παράγραφο Ζ.3 «Ρόλοι και Αρμοδιότητες των Εμπλεκόμενων», ΜΟΝΑΔΑ Α- Παρακολούθηση Στρατηγικής ΒΑΑ &amp; Διοικητική Υποστήριξη Αστικής Αρχής Δ.Χανίων ως ΕΦΔ.</p>
--	---

### Z.3. ΡΟΛΟΙ ΚΑΙ ΑΡΜΟΔΙΟΤΗΤΕΣ ΤΩΝ ΕΜΠΛΕΚΟΜΕΝΩΝ <sup>39</sup>

#### ΛΕΙΤΟΥΡΓΙΑ ΤΗΣ ΑΣΤΙΚΗΣ ΑΡΧΗΣ ΩΣ ΕΝΔΙΑΜΕΣΟΣ ΦΟΡΕΑΣ ΔΙΑΧΕΙΡΙΣΗΣ

Στα πλαίσια υλοποίησης του προτεινόμενου σχεδίου στρατηγικής βιώσιμης αστικής ανάπτυξης, ο Δήμος Χανίων (αστική αρχή), ως ενδιάμεσος φορέας διαχείρισης (ΕΦΔ), αναλαμβάνει τις εξής αρμοδιότητες:

1. Συνεργάζεται με την Ειδική Υπηρεσία Διαχείρισης (ΕΥΔ) του Επιχειρησιακού Προγράμματος (ΕΠ) της Περιφέρειας Κρήτης για την περαιτέρω εξειδίκευση της Στρατηγικής Βιώσιμης Αστικής Ανάπτυξης, εφόσον απαιτείται, τον προγραμματισμό των προσκλήσεων για την υποβολή αιτήσεων/ προτάσεων χρηματοδότησης και τη διαμόρφωση του περιεχομένου των προσκλήσεων (**Μονάδα Α- ΕΦΔ**).
2. Συνεργάζεται με τη ΕΥΔ του ΕΠ για τη διαμόρφωση της μεθοδολογίας και των κριτηρίων αξιολόγησης και επιλογής των πράξεων, προκειμένου να εγκριθούν από την Επιτροπή Παρακολούθησης του ΕΠ. (**Μονάδα Α'- ΕΦΔ**).
3. Προβαίνει στην αξιολόγηση των αιτήσεων/ προτάσεων, βάσει των ομάδων κριτηρίων και τα κριτήρια που αφορούν στην ποιότητα των προτάσεων και τη συνάφειά τους με την Στρατηγική Βιώσιμης Αστικής Ανάπτυξης του Δήμου Χανίων και με το ΕΠ Κρήτης όπως αυτά έχουν εγκριθεί από την Επιτροπή Παρακολούθησης του ΕΠ (**Μονάδα Β - ΕΦΔ**).
4. Ολοκληρώνει την αξιολόγηση των αιτήσεων/προτάσεων, βάσει μεθοδολογίας & χρονοδιαγραμμάτων που ορίζονται στο Σύστημα Διαχείρισης Συγχρηματοδοτούμενων Πράξεων (**Μονάδα Β - ΕΦΔ**).
5. Παρακολουθεί την πρόοδο της Στρατηγικής Βιώσιμης Αστικής Ανάπτυξης και την επίτευξη των στόχων της, στη βάση των τακτικών ενημερώσεων που παρέχει η ΕΥΔ του ΕΠ (**Μονάδα Α'- ΕΦΔ**).

<sup>39</sup> Στο πλαίσιο της διακριτότητας των ρόλων περιγράφονται οι ρόλοι και οι αρμοδιότητες των εμπλεκόμενων διευθύνσεων/τμημάτων



6. Εισηγείται στη ΕΥΔ του ΕΠ προτάσεις αναθεώρησης της Στρατηγικής Βιώσιμης Αστικής Ανάπτυξης.
7. Συνεργάζεται με τη ΕΥΔ του ΕΠ για την υποβολή απαντήσεων σε σχετικά πορίσματα ελέγχου που διενεργήθηκε στον ίδιο, από τα αρμόδια εθνικά και κοινοτικά ελεγκτικά όργανα (**Μονάδα Α' - ΕΦΔ**)..
8. Έχει την ευθύνη τήρησης αρχείων αντίστοιχων των καθηκόντων του (**Μονάδα Α' & Β' ΕΦΔ**).

Σύμφωνα με τα αναφερόμενα στην με αριθμ. πρωτ. 1815/6-5-2016 πρόσκληση της Ειδικής Υπηρεσίας Διαχείρισης του ΕΠ Περιφέρειας Κρήτης, ο ρόλος του **Ενδιάμεσου Φορέα Διαχείρισης Δήμου Χανίων** είναι η αξιολόγηση των προτάσεων οι οποίες θα υποβληθούν στα πλαίσια της υλοποίησης του σχεδίου βιώσιμης αστικής ανάπτυξης μόνο ως προς την ποιότητά τους και τη συνάφεια τους αφενός μεν με τη στρατηγική βιώσιμης αστικής ανάπτυξης του Δήμου Χανίων και αφετέρου με το Επιχειρησιακό πρόγραμμα Κρήτης 2014-2020.

#### ΔΙΑΡΘΡΩΣΗ ΑΣΤΙΚΗΣ ΑΡΧΗΣ ΔΗΜΟΥ ΧΑΝΙΩΝ ΓΙΑ ΤΗ ΛΕΙΤΟΥΡΓΙΑ ΤΗΣ ΩΣ ΕΝΔΙΑΜΕΣΟΣ ΦΟΡΕΑΣ ΔΙΑΧΕΙΡΙΣΗΣ

Με την υπ' αριθμ. 332/ 30-1-2017 Απόφαση Δημάρχου, ορίζεται η ομάδα αξιολόγησης προτάσεων της Αστικής Αρχής Δήμου Χανίων, ως Ε.Φ.Δ. στο πλαίσιο υλοποίησης της Στρατηγικής Βιώσιμης Αστικής Ανάπτυξης.

Η λειτουργία της Αστικής Αρχής Δ.Χανίων ως ΕΦΔ, υπάγεται στο πλαίσιο των αρμοδιοτήτων του Τμήματος Προγραμματισμού, Ανάπτυξης, Ποιότητας και Οργάνωσης. Λειτουργικά αποτελείται από τις κάτωθι αναφερόμενες μονάδες, ενώ ο νόμιμος εκπρόσωπος αυτού έχει οριστεί με την υπ' αριθμ 762/2016 (ΑΔΑ:7ΜΣ3ΩΗ5-ΩΜ1). απόφαση του Δημοτικού Συμβουλίου Χανίων.

Μονάδες	Αρμοδιότητες
<p style="text-align: center;"><u>Μονάδα Α</u></p> <p>Παρακολούθηση Στρατηγικής ΒΑΑ &amp; Διοικητική Υποστήριξη Αστικής Αρχής Δ.Χανίων ως ΕΦΔ</p>	<ul style="list-style-type: none"> <li>• η διεκπεραίωση και πρωτοκόλληση της αλληλογραφίας του ΕΦΔ</li> <li>• η γραμματειακή υποστήριξη του ΕΦΔ</li> <li>• η τήρηση του έγγραφου και ηλεκτρονικού αρχείου του ΕΦΔ</li> <li>• η ενημέρωση και επικοινωνία με τους δυνητικούς δικαιούχους και την ΕΥΔ</li> <li>• Η τήρηση των κανόνων πληροφόρησης, επικοινωνίας και δημοσιότητας του ΕΦΔ (τεχνική βοήθεια)</li> <li>• Η παρακολούθηση της υλοποίησης του σχεδίου με τη βοήθεια τεχνικού συμβούλου (τεχνική βοήθεια)</li> <li>• Η διαχείριση των κινδύνων υλοποίησης του σχεδίου</li> </ul>
<p style="text-align: center;"><u>Μονάδα Β</u></p> <p>Ποιοτική Αξιολόγηση Προτάσεων Αστικής Αρχής Δ.Χανίων ως ΕΦΔ</p>	<p>Η ποιοτική αξιολόγηση των προτάσεων που αφορούν χρηματοδότηση πράξεων στα πλαίσια του άξονα προτεραιότητας 1 και πιο συγκεκριμένα της Επενδυτικής Προτεραιότητας 2γ καθώς και του άξονα προτεραιότητας 2 και πιο συγκεκριμένα των Επενδυτικών Προτεραιοτήτων 6α, 6ε, 4γ και 5β.</p>

#### Αξιολόγησης Έργων Επιχειρηματικότητας

Η αξιολόγηση των προτάσεων που σχετίζονται με ιδιωτικές επενδύσεις ή έχουν στόχο την προώθηση της επιχειρηματικότητας (επενδυτικές προτεραιότητες 2β, 3γ, 9ι και 9ν), θα γίνει από την Ειδική Υπηρεσία Διαχείρισης (ΕΥΔ) ή από καθορισμένο Ε.Φ.Δ. με αρμοδιότητα και επάρκεια ή εμπειρία στην αξιολόγηση προτάσεων επιχειρηματικότητας.





Εικόνα 1: Οργανωτικό Σχήμα Λειτουργίας Αστικής Αρχής Δ.Χανίων ως Ενδιάμεσου Φορέα Διαχείρισης (ΕΦΔ)

### ΔΙΑΔΙΚΑΣΙΕΣ ΑΞΙΟΛΟΓΗΣΗΣ ΤΩΝ ΠΡΟΤΑΣΕΩΝ ΑΠΟ ΤΟΝ ΕΝΔΙΑΜΕΣΟ ΦΟΡΕΑ ΔΙΑΧΕΙΡΙΣΗΣ ΔΗΜΟΥ ΧΑΝΙΩΝ

Κατά την πρώτη φάση, μετά την έκδοση των σχετικών προσκλήσεων σε συνεργασία του ΕΦΔ με την ΕΥΔ, οι αιτήσεις Χρηματοδότησης με όλα τα απαραίτητα συνημμένα έγγραφα υποβάλλονται ηλεκτρονικά μέσω του ΟΠΣ από τους δυνητικούς δικαιούχους. Το έντυπο της Αίτησης Χρηματοδότησης αποστέλλεται και σε έντυπη μορφή αρμοδίως υπογεγραμμένο στην Ειδική Υπηρεσία Διαχείρισης. Σε έντυπη μορφή αποστέλλονται στη ΕΥΔ μόνο όσα συνημμένα της πρότασης δεν είναι εφικτό να υποβληθούν ηλεκτρονικά μέσω του ΟΠΣ. Επιπλέον, κατά την κρίση της ΕΥΔ δύναται να ζητηθεί, στο πλαίσιο της πρόσκλησης, η υποβολή συγκεκριμένων εγγράφων και σε έντυπη μορφή. Με την παραλαβή της Αίτησης Χρηματοδότησης η ΕΥΔ ενημερώνει μέσω του ΟΠΣ – ΕΣΠΑ το δυνητικό δικαιούχο για την παραλαβή της (αριθμός πρωτοκόλλου εισερχομένου). Όλες οι αιτήσεις χρηματοδότησης με τη συνημμένη τεκμηρίωση, αρχειοθετούνται/ τηρούνται στο ΟΠΣ.

**Η αξιολόγηση των αιτήσεων χρηματοδότησης ολοκληρώνεται σε δύο διαδοχικά και διακριτά στάδια** και πραγματοποιείται με βάση τη μεθοδολογία αξιολόγησης και τα κριτήρια επιλογής Πράξεων που εγκρίθηκαν από την Επιτροπή Παρακολούθησης του Επιχειρησιακού Προγράμματος.

Στην περίπτωση άμεσης αξιολόγησης κάθε πρόταση αξιολογείται αυτοτελώς, με σειρά προτεραιότητας η οποία καθορίζεται από την ημερομηνία υποβολής της στη ΕΥΔ, ως προς τη συμμόρφωσή της ανά κριτήριο/ ομάδα κριτηρίων αξιολόγησης.

Στην περίπτωση συγκριτικής αξιολόγησης, οι προτάσεις αξιολογούνται ως προς τη συμμόρφωσή τους ανά κριτήριο ομάδα κριτηρίων αξιολόγησης και κατατάσσονται σε φθίνουσα σειρά με βάση τη βαθμολογία τους.

#### α) Στάδιο Α΄: Έλεγχος πληρότητας & επιλεξιμότητας πρότασης

- Η ΕΥΔ, εντός του ΟΠΣ προβαίνει στον έλεγχο της πληρότητας των προτάσεων (Α΄ Στάδιο αξιολόγησης), στο οποίο συμπεριλαμβάνεται και η διαδικασία υποβολής συμπληρωματικών στοιχείων και διαβιβάζει στον ΕΦΔ εγγράφως τους φακέλους των προτάσεων που κρίθηκαν πλήρεις

#### β) Στάδιο Β΄: Αξιολόγηση των προτάσεων ανά κριτήριο/ ομάδα κριτηρίων

- Οι προαναφερόμενοι φάκελοι των υποβαλλόμενων προτάσεων **διαβιβάζονται από την ΕΥΔ προς τον ΕΦΔ σε έντυπη μορφή, εκτός του ΟΠΣ, ο οποίος τις πρωτοκολλεί (μονάδα Α ΕΦΔ) και στη συνέχεια προβαίνει στην αξιολόγησή τους ως προς την ποιότητα και τη συνάφειά τους με την αστική στρατηγική και με το ΕΠ** (μέρος Β1΄Σταδίου Αξιολόγησης). Τα αποτελέσματα της αξιολόγησης για το σύνολο των προτάσεων αποστέλλονται εγγράφως από τον ΕΦΔ (**Μονάδα Α ΕΦΔ**) προς την ΕΥΔ. Για την αξιολόγηση των προτάσεων εξετάζονται τα οριζόμενα κατά περίπτωση κριτήρια. (**Μονάδα Β ΕΦΔ**).



- Η ΕΥΔ, εντός του ΟΠΣ προβαίνει στην αξιολόγηση των προτάσεων ανά κριτήριο/ομάδα κριτηρίων, πέραν αυτών που αξιολόγησε ο ΕΦ (μέρος Β' Σταδίου αξιολόγησης) και καταχωρεί στο ΟΠΣ και τα αποτελέσματα της αξιολόγησης του ΕΦΔ,

Στη συνέχεια η ΕΥΔ εισηγείται στον Περιφερειάρχη την έκδοση Αποφάσεων Ένταξης και Απόρριψης Πράξεων και ενημερώνει σχετικά τους δικαιούχους.

Εφόσον υποβληθούν ενστάσεις, η ΕΥΔ τις εξετάζει, εάν απαιτείται και με τη συνεργασία του ΕΦΔ.

#### **ΥΛΟΠΟΙΗΣΗ ΠΡΑΞΕΩΝ ΣΤΑ ΠΛΑΙΣΙΑ ΤΟΥ ΣΧΕΔΙΟΥ ΒΙΩΣΙΜΗΣ ΑΣΤΙΚΗΣ ΑΝΑΠΤΥΞΗΣ ΔΗΜΟΥ ΧΑΝΙΩΝ ΑΠΟ ΤΟ ΔΗΜΟ ΧΑΝΙΩΝ**

Η διακριτή λειτουργία της Αστικής Αρχής, Δήμου Χανίων ως δυναμικού δικαιούχου κατά την υλοποίηση πράξεων που θα ενταχθούν και θα χρηματοδοτηθούν στα πλαίσια του σχεδίου βιώσιμης αστικής ανάπτυξης Δήμου Χανίων, διασφαλίζεται από τον τιθέμενο περιορισμό της μη εμπλοκής σε αυτή των μελών/υπαλλήλων οι οποίοι έχουν οριστεί και συμμετέχουν στον Ενδιάμεσο Φορέα Διαχείρισης του Δήμου Χανίων.

Κατά τα λοιπά η διασφάλιση της διοικητικής ικανότητας του Δήμου Χανίων η οποία αφορά τόσο στην επάρκεια της οργανωτικής δομής και των εμπλεκόμενων υπηρεσιών που θα συμμετέχουν στην υλοποίηση συγχρηματοδοτούμενων πράξεων όσο και στην εφαρμογή διαδικασιών διαχείρισης και υλοποίησης έργων, πιστοποιείται από το εγχειρίδιο διοικητικών διαδικασιών του Δήμου Χανίων το οποίο έχει εγκριθεί με την υπ' αριθμ. 914/2016 Απόφαση του Δημοτικού Συμβουλίου Χανίων, το οποίο και επισυνάπτεται.

Όσον αφορά στην επιχειρησιακή ικανότητα του Δήμου, αυτή συνδέεται με την συγκεκριμένη κάθε φορά προτεινόμενη πράξη για την οποία ορίζεται διακριτή ομάδα έργου η οποία θα την υλοποιήσει και στην οποία, όπως προαναφέρθηκε, δεν θα μπορούν να συμμετάσχουν τα μέλη του Ενδιάμεσου Φορέα Διαχείρισης του Δήμου Χανίων.

Οι υπάλληλοι της ομάδας ποιοτικής αξιολόγησης των προτάσεων (Μονάδα Β Ε.Φ.Δ./ Ποιοτική Αξιολόγηση Προτάσεων Αστικής Αρχής Δ.Χανίων ως ΕΦΔ) δεν θα συμμετάσχουν στην υλοποίηση ή και επίβλεψη δράσεων/έργων/πράξεων τις οποίες θα έχουν αξιολογήσει.

#### **Ζ.4. ΧΡΗΣΗ ΤΩΝ ΠΟΡΩΝ ΤΗΣ ΤΕΧΝΙΚΗΣ ΒΟΗΘΕΙΑΣ**

Οι πόροι της τεχνικής βοήθειας θα αξιοποιηθούν από την αστική αρχή (Μονάδα Α του Ενδιάμεσου Φορέα Διαχείρισης Δήμου Χανίων) για την τεχνική υποστήριξη της αφενός μεν σε ειδικά θέματα που απαιτούν εξειδικευμένη τεχνογνωσία και δεν μπορούν να καλυφθούν από το υφιστάμενο προσωπικό της και αφετέρου για την υλοποίηση του πλάνου «Επικοινωνίας-Δημοσιότητας-Δικτύωσης». Βασικός στόχος είναι η ενίσχυση των διαδικασιών διοίκησης και εφαρμογής του σχεδίου στρατηγικής βιώσιμης αστικής ανάπτυξης Δήμου Χανίων.

το πλαίσιο αυτό, η Τεχνική Βοήθεια θα ενισχύσει δράσεις υποστήριξης της υλοποίησης του σχεδίου στρατηγικής βιώσιμης αστικής ανάπτυξης Δήμου Χανίων, σύμφωνα με τα αναφερόμενα στους νέους κανονισμούς των ΕΔΕΤ.

Συνοπτικά προβλέπεται η ενίσχυση δράσεων :

- Υποστήριξης της αστικής αρχής (ενδιάμεσου φορέα διαχείρισης) στον τομέα της αξιολόγησης της πορείας και της υλοποίησης του σχεδίου στρατηγικής βιώσιμης αστικής ανάπτυξης Δήμου Χανίων, την διαχείριση κινδύνων καθώς και τυχόν απαιτούμενες έρευνες πεδίου-εμπειρογνωμοσύνες-μελέτες που απορρέουν από την εφαρμογή του με σκοπό τη μέτρηση των δεικτών αποτελέσματος.
- Δημοσιότητας και πληροφόρησης

Πιο αναλυτικά οι προαναφερόμενες δράσεις περιλαμβάνουν:

#### **Δημοσιότητα και Πληροφόρηση**



Ευρωπαϊκή Ένωση  
Ευρωπαϊκά Διαρθρωτικά Ταμεία





- Ενέργειες πληροφόρησης, προβολής και δημοσιότητας του σχεδίου στρατηγικής βιώσιμης αστικής ανάπτυξης Δήμου Χανίων και των επιμέρους παρεμβάσεων του που απευθύνονται τόσο σε ενδιαφερόμενους φορείς (Περιφερειακές, τοπικές και λοιπές δημόσιες αρχές, κοινωνικοί και οικονομικοί εταίροι, επαγγελματικές οργανώσεις, μη κυβερνητικές οργανώσεις, οργανώσεις ΑμεΑ κλπ), όσο και στην κοινή γνώμη.
- Ενέργειες ενημέρωσης των δυνητικών δικαιούχων και της κοινής γνώμης σχετικά με όλες τις φάσεις σχεδιασμού και υλοποίησης των παρεμβάσεων του σχεδίου στρατηγικής βιώσιμης αστικής ανάπτυξης Δήμου Χανίων, την δυνατότητα πρόσβασης και συμμετοχής σε αυτές κλπ.
- Ενέργειες δικτύωσης μεταξύ των φορέων που εμπλέκονται στο σχεδιασμό ή και την υλοποίηση σχεδίων στρατηγικής βιώσιμης αστικής ανάπτυξης Δήμου Χανίων, ανταλλαγής εμπειριών καθώς και διάχυσης καλών πρακτικών.

#### Υποστήριξη Αστικής Αρχής (ΕΦΔ)

- Υποστήριξη της αστικής αρχής (ενδιάμεσου φορέα διαχείρισης) στον τομέα της αξιολόγησης της πορείας και της υλοποίησης του σχεδίου στρατηγικής βιώσιμης αστικής ανάπτυξης Δήμου Χανίων, την διαχείριση κινδύνων
- Απαιτούμενες έρευνες πεδίου-εμπειρογνωμοσύνες-μελέτες που απορρέουν από την εφαρμογή του σχεδίου στρατηγικής βιώσιμης αστικής ανάπτυξης Δήμου Χανίων με σκοπό τη μέτρηση των δεικτών αποτελέσματος.

Στόχος αυτών είναι η ενίσχυση της οργανωτικής ικανότητας του ΕΦΔ, ώστε να βελτιώσει την αποτελεσματικότητα στην υλοποίηση του έργου που αναλαμβάνει στο πλαίσιο του σχεδίου στρατηγικής βιώσιμης αστικής ανάπτυξης Δήμου Χανίων καθώς και ο υπολογισμός των αποτελεσμάτων των δράσεων του σχεδίου, βάσει δεικτών.

ΠΡΟΤΕΙΝΟΜΕΝΗ ΔΡΑΣΗ	ΕΝΔΕΙΚΤΙΚΟΣ ΠΡΟΫΠΟΛΟΓΙΣΜΟΣ (σε € συμπεριλαμβανομένου του ΦΠΑ)
Πλάνο «Επικοινωνίας-Δημοσιότητας-Δικτύωσης»	40.000,00
Τεχνικός σύμβουλος υποστήριξη λειτουργίας ΕΦΔ	24.000,00
<b>ΣΥΝΟΛΙΚΟΣ ΠΡΟΫΠΟΛΟΓΙΣΜΟΣ ΤΕΧΝΙΚΗΣ ΒΟΗΘΕΙΑΣ</b>	<b>64.000,00€</b>

Για την υλοποίηση των προτεινόμενων δράσεων τεχνικής βοήθειας θα τηρηθούν τα οριζόμενα στην Υπουργική Απόφαση με αριθμ. 18709/ΕΥΣΣΑ 413/19-2-2016 (ΦΕΚ 449/Β/24-2-2016), «Διαδικασίες κατάρτισης, έγκρισης, ανάθεσης και υλοποίησης ενεργειών τεχνικής βοήθειας» καθώς και τα οριζόμενα στο άρθρο 119 «Συμβάσεις ενεργειών τεχνικής βοήθειας» του Ν. 4412/16 (ΦΕΚ 147/08.08.2016 τεύχος Α'): Δημόσιες Συμβάσεις Έργων, Προμηθειών και Υπηρεσιών (προσαρμογή στις Οδηγίες 2014/24/ΕΕ και 2014/25/ΕΕ). **Χρονοδιάγραμμα υλοποίησης:** Από την ημερομηνία έναρξης υλοποίησης του σχεδίου στρατηγικής βιώσιμης αστικής ανάπτυξης Δήμου Χανίων, έως την ολοκλήρωση αυτού.

ΔΕΙΚΤΕΣ ΑΠΟΤΕΛΕΣΜΑΤΟΣ	ΜΟΝΑΔΑ ΜΕΤΡΗΣΗΣ	ΤΙΜΗ ΣΤΟΧΟΣ
T3009 Μελέτες - εμπειρογνωμοσύνες - έρευνες – αξιολογήσεις	Αριθμός	1
T3010 Αριθμός Επικοινωνιακών Σχεδίων Δράσης	Αριθμός	1



**ΕΝΟΤΗΤΑ Η : ΔΙΑΔΙΚΑΣΙΕΣ ΔΙΑΒΟΥΛΕΥΣΗΣ**



Η.1 ΔΙΑΔΙΚΑΣΙΕΣ ΔΙΑΒΟΥΛΕΥΣΗΣ <sup>40</sup>	
Περιγραφή διαδικασίας	Συμμετέχοντες Φορείς και αποτελέσματα
<p><b>24/6/2016</b> Έναρξης διαβούλευσης με την παρουσίαση στους Φορείς του Σχεδίου Στρατηγικής Βιώσιμης Αστικής Ανάπτυξης Δήμου Χανίων καθώς και της διαδικασίας διαβούλευσης.</p>	<p>Η παρουσίαση διενεργήθηκε στις 24/6/2016 στο Δημαρχείο Χανίων. Σε αυτήν συμμετείχαν μέλη/εκπρόσωποι διαφόρων φορέων (Εκπαιδευτικών &amp; Ερευνητικών Ιδρυμάτων, Επιμελητηρίων, Συλλόγων, Ιδιωτικών Επιχειρήσεων όπως Αστικό ΚΤΕΛ Χανίων Α.Ε., κ.α). Έγινε ενημέρωση για τη διαδικασία διαβούλευσης, δόθηκε ενημερωτικό υλικό και κατευθύνσεις για τη συλλογή και επεξεργασία των προτάσεων που θα υποβάλλουν φορείς και πολίτες κατά τη διάρκεια της διαβούλευσης. Παρουσιάστηκαν οι στόχοι της διαβούλευσης και η ηλεκτρονική σελίδα διαβούλευσης, καθώς και η διαδικασία υποβολής προτάσεων από τους φορείς μέσω της φόρμας διαβούλευσης.</p>
<p><b>Συναντήσεις με Φορείς έπειτα από Πρόσκληση του Δήμου Χανίων</b></p>	<p>Προγραμματίστηκαν και υλοποιήθηκαν επιμέρους συναντήσεις με φορείς της Πόλης των Χανίων, που προσήλθαν έπειτα από επικοινωνία (μέσω e-mail- τηλεφωνική και πρόσκληση του Δήμου Χανίων. Οι συναντήσεις υλοποιήθηκαν κατά το χρονικό διάστημα 24/6/2016 έως 19/7/2016 (Υλοποιήθηκαν συναντήσεις με τους παρακάτω φορείς: Πολυτεχνείο και ΤΕΙ Κρήτης, Διάφοροι Φορείς Τουρισμού – Ξεναγοί, Σύλλογοι Ενοικ/νων Δωματίων, Σωματείο Ξενοδοχοϋπαλλήλων, Κ.Ε.Θ.Ε.Α- Αριάδνη, Νομικά Πρόσωπα Δ. Χανίων – Δ.Ε.Υ.Α.Χ, Δ.Ε.ΔΙ.Σ.Α (ΟΤΑ Α.Ε), Κ.Ε.Π.Π.Ε.ΔΗ.Χ – Κ.Α.Μ, Δημοτική Πινακοθήκη, Δημοτικό Λιμενικό Ταμείο Χανίων, Μ.Α.Ι.Χ, ΕΒΕΧ, Αστικό ΚΤΕΛ Χανίων Α.Ε., Τ.Ε.Ε Δυτικής Κρήτης και Υπηρεσίες του Δήμου Χανίων). Στις συναντήσεις διατυπώθηκαν απόψεις και έπειτα συμπληρώθηκαν και διαβιβάστηκαν προς το Δήμο Χανίων προτάσεις σε τυποποιημένο Έντυπο «Φύλλο Καταγραφής Έργου/Πρότασης Φορέα».</p>
<p><b>Χρήση Δικτυακού Τύπου για Υποβολή Προτάσεων από Πολίτες μέσω του Δικτυακού Τύπου του Δήμου Χανίων</b></p>	<p>Από τις 24/6/2016 δημιουργήθηκε σελίδα διαβούλευσης για το σχέδιο στρατηγικής ΒΑΑ στο δικτυακό τόπο του Δήμου Χανίων <a href="http://www.chania.gr">www.chania.gr</a>. Στη σελίδα αναρτήθηκε τυποποιημένη φόρμα διαβούλευσης για την υποβολή προτάσεων στο πλαίσιο του Σχεδίου της Βιώσιμης Αστικής Ανάπτυξης Δήμου Χανίων. Στη σελίδα του Δήμου Χανίων, πέρα από τη φόρμα διαβούλευσης αναρτήθηκε το προτεινόμενο από το Δήμο Χανίων Σχέδιο Βιώσιμης Αστικής Ανάπτυξης, καθώς και συνοπτικό κείμενο παρουσίασης της φιλοσοφίας και των στόχων της διαβούλευσης. Στο πλαίσιο της διαβούλευσης δημιουργήθηκε λογαριασμός e-mail (το <a href="mailto:baa@chania.gr">baa@chania.gr</a>), στο οποίο συγκεντρώθηκε το σύνολο των προτάσεων των φορέων και πολιτών.</p>
<p><b>Σύγκλιση της Επιτροπής Διαβούλευσης &amp; Δημοτικής Κοινότητας Χανίων</b></p>	<p>Στο πλαίσιο Διαβούλευσης συνεδρίασαν τα κάτωθι Δημοτικά Όργανα του Δ.Χανίων:</p> <ul style="list-style-type: none"> <li>- Η Δημοτική Κοινότητα Χανίων</li> <li>- η Δημοτική Επιτροπή Διαβούλευσης</li> </ul> <p>Τα συλλογικά όργανα του Δήμου Χανίων εξέδωσαν σχετικές Αποφάσεις με προτάσεις παρεμβάσεων για την υλοποίηση πράξεων εντός της περιοχής ΒΑΑ. Οι σχετικές Αποφάσεις διαβούλευσης επισυνάπτονται στο ΠΑΡΑΡΤΗΜΑ.</p>

<sup>40</sup> Καταγραφή διαδικασιών που ακολουθήθηκαν για τον σχεδιασμό της Στρατηγικής ΒΑΑ και που θα συνεχιστούν για την οριστικοποίηση των δράσεων που θα ενταχθούν.



<b>Εσωτερική Διαβούλευση Υπηρεσιών Δήμου Χανίων &amp; Επεξεργασία Προτάσεων</b>	Διενεργήθηκαν συναντήσεις των εμπλεκομένων για την υλοποίηση των επιμέρους δράσεων της Στρατηγικής ΒΑΑ υπηρεσιών, εντός Δήμου Χανίων οι οποίες παρέθεσαν τις δικές τους προτάσεις αλλά και συμμετείχαν στην επεξεργασία των προτάσεων που είχαν υποβληθεί από άλλους φορείς.
---	--

**Αναλυτικά η διαδικασία διαβούλευσης υλοποιήθηκε ως εξής :**

**A. ΣΧΕΔΙΑΣΜΟΣ ΔΙΑΒΟΥΛΕΥΣΗΣ**

- Συγκροτήθηκε με απόφαση του Δημάρχου Χανίων ομάδα εργασίας για τον συντονισμό, την προετοιμασία και την οριστικοποίηση Σχεδίου Στρατηγικής Βιώσιμης Αστικής Ανάπτυξης, η οποία ανέλαβε μεταξύ άλλων και το ρόλο τις επικοινωνίας με τους φορείς της πόλης και της από κοινού επεξεργασίας και υποστήριξης τους στην υποβολή των προτάσεων.
- Προσδιορίστηκε το πλαίσιο της διαβούλευσης και η ομαδοποίηση των φορέων βάσει αντικειμένου/εξειδίκευσης.
- Έγινε προγραμματισμός επιμέρους συναντήσεων και συντάχθηκε ανοικτή πρόσκληση. Οι φορείς κλήθηκαν να συμμετάσχουν στη διαβούλευση μέσω επιστολών, e-mail, αλλά και τηλεφωνικά. Συνοδευτικά με τις προσκλήσεις προετοιμάστηκε και διαβιβάστηκε ενημερωτικό υλικό με την περιγραφή του αντικειμένου της διαβούλευσης, της περιοχής παρέμβασης και του προτεινόμενου σχεδίου στρατηγικής.
- Συντάχθηκε τυποποιημένο έντυπο υποβολής προτάσεων (ΦΥΛΛΟ ΚΑΤΑΓΡΑΦΗΣ ΕΡΓΟΥ/ΠΡΟΤΑΣΕΙΣ ΦΟΡΕΩΝ) προκειμένου να συμπληρωθεί από τους συμμετέχοντες στις συναντήσεις.
- Δημιουργήθηκε στο δικτυακό τόπο του Δήμου Χανίων [www.chania.gr](http://www.chania.gr), ειδική σελίδα για τη διαβούλευση της στρατηγικής Βιώσιμης Αστικής Ανάπτυξης στην οποία αναρτήθηκε η προτεινόμενη στρατηγική καθώς και συνοπτικό κείμενο παρουσίασης της φιλοσοφίας και των στόχων της διαβούλευσης. Επίσης δημιουργήθηκε η διεύθυνση ηλεκτρονικού ταχυδρομείου [baa@chania.gr](mailto:baa@chania.gr) στην οποία οι φορείς είχαν τη δυνατότητα ηλεκτρονικής υποβολής των προτάσεών τους.

**B. ΣΥΝΑΝΤΗΣΕΙΣ ΜΕ ΤΟΥΣ ΦΟΡΕΙΣ**

Προγραμματίστηκαν, οργανώθηκαν και πραγματοποιήθηκαν επιμέρους συναντήσεις με φορείς των Χανίων, που προσκλήθηκαν μετά από επικοινωνία/πρόσκληση (γραφτή, μέσω e-mail- ή τηλεφωνική του Δήμου Χανίων). Οι συναντήσεις πραγματοποιήθηκαν από τις 24/6/2016 έως και τις 19/7/2016. Σε κάθε συνάντηση τηρήθηκε έντυπο συμμετοχής με τα αναλυτικά στοιχεία επικοινωνίας των συμμετεχόντων. Μετά το πέρας κάθε συνάντησης καταγράφηκαν τα θέματα της συζήτησης και οι προτάσεις των συμμετεχόντων σε αυτή, σε αναλυτικό Πρακτικό Διαβούλευσης. Συμπληρωματικά οι συμμετέχοντες, μετά τη συνάντηση, κατέθεσαν αναλυτικά τις προτάσεις τους σε τυποποιημένο έντυπο «Φύλλο Καταγραφής Έργων/Προτάσεων Φορέων».

Αναλυτικά, οι συναντήσεις που έγιναν στο πλαίσιο της διαβούλευσης, καθώς και ενδεικτική θεματολογία που αναπτύχθηκε σε αυτές είναι:

Ημερομηνία	Φορέας	Προτάσεις/Θεματολογία
4/7/2016	ΤΕΕ ΔΥΤΙΚΗΣ ΚΡΗΤΗΣ	<ul style="list-style-type: none"> <li>• Αξιοποίηση Υφιστάμενων Μελετών για τη Δημιουργία πεζοδρόμων, ποδηλατοδρόμων και Πράσινων διαδρομών.</li> <li>• Η δημιουργία δικτύου πράσινων κτιρίων στην περιοχή παρέμβασης.</li> <li>• Ενέργειες/Παρεμβάσεις βελτίωσης του κυκλοφοριακού φόρτου.</li> </ul>
5/7/2016 & 14/7/2016	ΠΟΛΥΤΕΧΝΕΙΟ ΚΡΗΤΗΣ	<p><b>Συζητήθηκε:</b></p> <ul style="list-style-type: none"> <li>• Η ενεργειακή Αναβάθμιση της Γαλλικής Σχολής με ταυτόχρονη αξιοποίηση του από το Πολυτεχνείο Κρήτης, ως συνεδριακού χώρου.</li> <li>• Η δημιουργία Τεχνολογικού Πάρκου με την ταυτόχρονη αξιοποίηση δημοτικών ή κτιρίων Ιδιοκτησίας του Πολυτεχνείου για την υλοποίηση εκπαιδευτικών προγραμμάτων</li> <li>• Η αξιοποίηση του νερού άρδευσης στα δημοτικά πάρκα μέσω τεχνολογιών ανακύκλωσης</li> </ul>



		<ul style="list-style-type: none"> <li>• Ο σχεδιασμός και η υλοποίηση σύγχρονης πλατφόρμας τηλε-εκπαίδευσης για θέματα πολιτικής προστασίας.</li> <li>• Ο σχεδιασμός και υλοποίηση εφαρμογής ψηφιακής απεικόνισης-αναπαράστασης των μνημείων στο Χρόνο. Στη δράση αυτή εντάσσεται η ψηφιοποίηση της συλλογής της Δημοτικής Πινακοθήκης, η ενίσχυση της με ψηφιακά εκθέματα και η προβολή εκθεμάτων αυτής με χρήση ψηφιακών μέσων.</li> </ul> <p><b>Προτάθηκε:</b></p> <ul style="list-style-type: none"> <li>• Η συνεργασία και ο σχεδιασμός και η χρήση καινοτόμων και έξυπνων υλικών με στόχο την αποκατάσταση των μνημείων και την αντιμετώπιση των φθορών. Επίσης, συζητήθηκε η δυνατότητας ενεργειακής αναβάθμισης κτιρίων ιδιοκτησίας του Πολυτεχνείου Κρήτης, με τη χρήση καινοτόμων και έξυπνων υλικών (Γαλλικής Σχολή).</li> <li>• Η ανάγκη εκπόνησης ενός εξειδικευμένου σχεδίου Διαχείρισης Βιομηχανικών Αποβλήτων (Σχέδιο που θα περιλαμβάνει: Τον τρόπο Διαχείρισης, το φορέα διαχείρισης, τη μεταφορά αποβλήτων, την ενδεχόμενη συνεργασία με άλλους φορείς)</li> </ul>
5/7/2016	ΑΣΤΙΚΟ ΚΤΕΛ ΧΑΝΙΩΝ	<p><b>Συζητήθηκε:</b></p> <ul style="list-style-type: none"> <li>• Ο ανασχεδιασμός των δρομολογίων προκειμένου για την κάλυψη των απαιτήσεων εξυπηρέτησης που προκύπτουν από τη μετεγκατάσταση του Αρχαιολογικού Μουσείου Χανίων</li> <li>• Η εφαρμογή έξυπνων τεχνολογιών για την έκδοση εισιτηρίων</li> <li>• Η επέκταση στάσεων λεωφορείων με έξυπνες εφαρμογές στην περιοχή υλοποίησης της Στρατηγικής Βιώσιμης Αστικής Ανάπτυξης</li> <li>• Η δυνατότητα συνδυασμού χρήσης λεωφορείων και ποδηλάτων για τη μείωση του κυκλοφοριακού φόρτου στην περιοχή υλοποίησης της Στρατηγικής ΒΑΑ.</li> <li>• Η δυνατότητα αξιοποίησης υφιστάμενης μελέτης για τη χρήση Μικρών Λεωφορείων στην Περιοχή Παρέμβασης.</li> </ul>
6/7/2016 & 14/7/2016	ΕΜΠΟΡΙΚΟ ΒΙΟΜΗΧΑΝΙΚΟ ΕΠΙΜΕΛΗΤΗΡΙΟ ΧΑΝΙΩΝ (Ε.Β.Ε.Χ)	<p><b>Συζητήθηκαν:</b></p> <ul style="list-style-type: none"> <li>• Η δυνατότητα δημιουργίας ηλεκτρονικής πλατφόρμας για την τόνωση &amp; ενδυνάμωση του ηλεκτρονικού εμπορίου</li> <li>• Η δημιουργία ηλεκτρονικού κέντρου εμπορίου</li> <li>• Η υλοποίηση μόνιμων δράσεων εκπαίδευσης στελεχών από το Ε.Β.Ε.Χ στα πλαίσια του στόχου της έξυπνης εξειδίκευσης</li> </ul> <p><b>Προτάθηκε:</b></p> <ul style="list-style-type: none"> <li>• Η ενεργειακή αναβάθμιση του κτιρίου του Ε.Β.Ε.Χ.</li> <li>• Η προώθηση δράσεων branding τοπικών προϊόντων</li> <li>• Η Δημιουργία ανοικτού κέντρου εμπορίου</li> <li>• Η ανάπτυξη και η επέκταση ηλεκτρονικής πλατφόρμας e-επιμελητήριο με τη δυνατότητα αξιοποίησης τεχνολογιών απομακρυσμένων συναλλαγών και πιλοτικών εφαρμογών ΤΠΕ προώθησης τουρισμού</li> </ul>
6/7/2016	ΕΦΟΡΕΙΑ ΑΡΧΑΙΟΤΗΤΩΝ	<p><b>Προτάθηκε:</b></p> <ul style="list-style-type: none"> <li>• Η Ενεργειακή Αναβάθμιση κτιρίου που σήμερα στεγάζεται η Εφορία Αρχαιοτήτων</li> <li>• Η δημιουργία περιπατητικής διαδρομής Άξονα Χαλέπα-Παλιά Πόλη</li> <li>• Η διαμόρφωση πλατφόρμας εικονικής ξενάγησης στο Γυαλί – Τζαμί.</li> <li>• Η διαμόρφωση του Χώρου Υποδοχής, καθώς και του χώρου στάθμευσης του Νέου Αρχαιολογικού Μουσείου</li> </ul>



<p>7/7/2016</p>	<p><b>ΜΕΣΟΓΕΙΑΚΟ ΑΓΡΟΝΟΜΙΚΟ ΙΝΣΤΙΤΟΥΤΟ ΧΑΝΙΩΝ (Μ.Α.Ϊ.Χ)</b></p>	<p><b>Προτάθηκε:</b></p> <ul style="list-style-type: none"> <li>• Η ενεργειακή αναβάθμιση (με χρήση ΑΠΕ) του 5<sup>ου</sup> Γυμνασίου Νέας Χώρας</li> <li>• Η δημιουργία Μόνιμου Παρατηρητηρίου Τουρισμού στην περιοχή παρέμβασης με τη συμμετοχή του Ε.Β.Ε.Χ. και του Πολυτεχνείου.</li> <li>• Η αναβάθμιση Ηλεκτρονικής Πλατφόρμας για την Προώθηση Τουρισμού μέσω καταγραφής και ανάλυσης ποιοτικών χαρακτηριστικών τουρισμού.</li> <li>• Η δημιουργία Ηλεκτρονικής Πλατφόρμας Επιχειρήσεων Μελών του ΟΕΒΕΧ.</li> <li>• Η δημιουργία Δικτύου Επιχειρήσεων με στόχο την τυποποίηση και διοχέτευση στην δημοτική αγορά προϊόντων ΠΟΠ</li> <li>• Η ανάπτυξη ηλεκτρονικής πλατφόρμας με συνταγές γαστρονομίας Πιστοποιημένες με το Μ.Α.Ϊ.Χ</li> <li>• Η ανάπτυξη Μηχανισμών Προγραμματισμού ημερήσιων – εβδομαδιαίων αναγκών &amp; δυνατότητα ταυτόχρονης ενημέρωσης των προμηθευτών για ανάγκες προγραμματισμού προμηθειών τροφίμων στα νοικοκυριά.</li> </ul>
<p>7/7/2016</p>	<p><b>ΤΕΧΝΟΛΟΓΙΚΟ ΕΚΠΑΙΔΕΥΤΙΚΟ ΙΔΡΥΜΜΑ ΚΡΗΤΗΣ Α΄ ΒΑΘΜΙΑ &amp; Β΄ ΒΑΘΜΙΑ ΕΚΠΑΙΔΕΥΣΗ ΧΑΝΙΩΝ</b></p>	<ul style="list-style-type: none"> <li>• Συζητήθηκε η συνεργασία για δημιουργία δράσεων summer schools.</li> </ul> <p><b>Προτάθηκε:</b></p> <ul style="list-style-type: none"> <li>• Η εφαρμογή πιλοτικού προγράμματος εγκατάστασης έξυπνων υδρομέτρων στην περιοχή ΒΑΑ.</li> <li>• Η υλοποίηση Πιλοτικών δράσεων καταμέτρησης επιπέδων ηλεκτρομαγνητικής ακτινοβολίας.</li> <li>• Η ανάπτυξη δικτύου αισθητήρων καταμέτρησης θορύβου σε real time και Ανάπτυξη εφαρμογής ΤΠΕ με στόχο την καταγραφή ηχοτοπίου.</li> <li>• Η ενίσχυση των μηχανισμών αντιμετώπισης σεισμικού κινδύνου με την πύκνωση της εγκατάστασης αισθητήρων επιτάχυνσης αισθητήρων επιτάχυνσης σε κτίρια ειδικής διαχείρισης (μνημεία, σχολεία, κλπ.) εντός της περιοχής παρέμβασης.</li> <li>• Ο σχεδιασμός προγραμμάτων τηλ-εκπαίδευσης</li> <li>• Η δημιουργία εφαρμογής προβολής τοπικών επιχειρήσεων στην περιοχή ΒΑΑ με στόχο την προσέλκυση πελατών και την προώθηση προνομίων-προσφορών</li> </ul>
<p>8/7/2016</p>	<p><b>ΝΟΜΙΚΑ ΠΡΟΣΩΠΑ ΤΟΥ ΔΗΜΟΥ ΧΑΝΙΩΝ</b></p>	<p><b>Προτάθηκε:</b></p> <ul style="list-style-type: none"> <li>• Η ψηφιοποίηση της συλλογής της Δημοτικής Πινακοθήκης</li> <li>• Η αναβάθμιση Περιβάλλοντος Χώρου Δημοτικού Κινηματογράφου</li> <li>• Η αξιοποίηση Μικρού Θεάτρου (Θέατρο Βλίσιδη)</li> <li>• Η ανάπτυξη Εφαρμογής στο σύστημα απομακρυσμένης αναγνώρισης υδρομέτρων</li> <li>• Η αξιοποίηση Μικρού Θεάτρου Ειρήνης &amp; Φιλίας</li> <li>• Η διαμόρφωση και χρήση του Γυαλί Τζαμί ως χώρο διαδραστικού ψηφιακού μουσείου</li> </ul>
<p>11/7/2016</p>	<p><b>ΚΕΝΤΡΟ ΘΕΡΑΠΕΙΑΣ ΕΞΑΡΤΗΜΕΝΩΝ ΑΤΟΜΩΝ (Κ.Ε.Θ.Ε.Α.)</b></p>	<p><b>Συζητήθηκε:</b></p> <ul style="list-style-type: none"> <li>• Η δημιουργία Μόνιμης Δομής Προσέγγισης Εφήβων με συμπεριφορές υψηλού κινδύνου (όπως έφηβοι που εγκαταλείπουν το σχολείο)</li> <li>• Η δημιουργία Εναλλακτικού Σχολείου Ένταξης κοινωνικών ομάδων υψηλού κινδύνου (όπως φυλακισμένοι κ.α)</li> <li>• Η οργάνωση και ο σχεδιασμός Παρεμβάσεων Αποτροπής Μόνιμων</li> </ul>



		<p>Εξαρτήσεις (αλκοόλ, τζόγος, διαδίκτυο).</p> <ul style="list-style-type: none"> <li>• Η υλοποίηση Κέντρου Υποστήριξης Μεταναστών με στόχο την εξάλειψη της γκετοποίησης. (Στο κέντρο προτείνεται η υποστήριξη των μεταναστών για να διαθέτει υπηρεσίες νομικής υποστήριξης, εκμάθησης γλώσσας κ.α).</li> </ul>
12/7/2016	<b>ΔΙΑΦΟΡΟΙ ΦΟΡΕΙΣ ΤΟΥΡΙΣΜΟΥ</b>	<p><b>Συζητήθηκε:</b></p> <ul style="list-style-type: none"> <li>• Η ένταξη στη στρατηγική δράσεων που αφορούν την πιστοποίηση τουριστικών μονάδων, όσον αφορά την υιοθέτηση πράσινων τεχνολογιών</li> <li>• Η ανάγκη σχεδιασμού και υλοποίησης δικτύου ποδηλατοδρόμων – πεζόδρομων, καθώς και η επέκταση του συστήματος κοινόχρηστων ποδηλάτων</li> <li>• Η υλοποίηση δράσεων εκπαίδευσης του απασχολούμενου προσωπικού σε δωμάτια εστίασης.</li> <li>• Ο εκσυγχρονισμός δημοτικών υποδομών</li> <li>• Η τοποθέτηση ενός περιπτερού τουριστικής προβολής, είτε στο χώρο της δημοτικής αγοράς, είτε σε κεντρική Πλατεία του Δήμου Χανίων.</li> </ul>
12/7/2016	<b>ΚΕΝΤΡΟ ΕΠΑΓΓΕΛΜΑΤΙΚΗΣ ΚΑΤΑΡΤΙΣΗΣ (Κ.Ε.Κ)</b>	<p><b>Συζητήθηκαν:</b></p> <ul style="list-style-type: none"> <li>• Η δυνατότητα δημιουργίας Τοπικών Πρωτοβουλιών Απασχόλησης (με Ομάδες από Φορείς οι οποίες διαχειρίζονται χρηματοδότηση, δηλαδή σύμπραξη φορέων με διαχειριστική επάρκεια, οι οποίοι θα έχουν τη διαχειριστική ικανότητα για την υποβολή προτάσεων)</li> <li>• Η υλοποίηση δράσεων Πιστοποίησης για ανέργους μέσω Ε.Φ.Ε.Τ</li> <li>• Η δημιουργία Βιωματικών Εργαστηρίων</li> <li>• Η Συνεργασία με το Δήμο Χανίων για τη Δημιουργία ΚΟΙΝΣΕΠ</li> <li>• Ο σχεδιασμός και η ανάπτυξη Εφαρμογών τηλ-εκπαίδευσης με αντικείμενο την αντιμετώπιση των φυσικών καταστροφών</li> </ul>
15/7/2016	<b>ΔΙΕΥΘΥΝΣΕΙΣ ΔΗΜΟΥ ΧΑΝΙΩΝ</b>	<ul style="list-style-type: none"> <li>• Παρουσιάστηκαν οι προτάσεις των φορέων</li> <li>• Συζητήθηκαν οι παρεμβάσεις, το επίπεδο ωριμότητας των έργων ανά άξονα προτεραιότητας και ο σχεδιασμός του Δήμου Χανίων για την επιλογή δράσεων/παρεμβάσεων και την ωρίμανσής τους.</li> </ul>
19/7/2015	<b>ΣΥΝΑΝΤΗΣΗ ΜΕ ΤΗ ΔΙΑΧΕΙΡΙΣΤΙΚΗ ΑΡΧΗ «Ε.Π. ΚΡΗΤΗΣ 2014-2020»</b>	<ul style="list-style-type: none"> <li>• Παρουσιάστηκαν ταξινομημένες οι προτάσεις των φορέων και συζητήθηκαν αναλυτικά όσον αφορά την επιλεξιμότητά τους.</li> <li>• Αναλύθηκαν οι επενδυτικές προτεραιότητες, όσον αφορά τις απαιτήσεις και τη διαθεσιμότητα πόρων χρηματοδότησης στο πλαίσιο της Πρόσκλησης.</li> <li>• Δόθηκαν οδηγίες και κατευθύνσεις για την επεξεργασία, επιλεξιμότητα &amp; συγγραφή της τελικής πρότασης.</li> </ul>

**Οι φορείς κατέθεσαν αναλυτικά της προτάσεις τους συμπληρώνοντας το τυποποιημένο Φύλλο Καταγραφής.** Στη συνέχεια έγινε η καταγραφή των προτάσεων των φορέων ανά πεδίο στρατηγικής ΒΑΑ, ανά άξονα & ανά επενδυτική προτεραιότητα. **Το σύνολο των προτάσεων των φορέων και η σχετική αλληλογραφία επισυνάπτονται στο παράρτημα της παρούσας πρότασης.**

#### **Γ. ΣΥΓΚΛΙΣΗ ΔΗΜΟΤΙΚΩΝ ΟΡΓΑΝΩΝ ΔΙΑΒΟΥΛΕΥΣΗΣ**

Στο πλαίσιο Δημόσιας Διαβούλευσης το θέμα της Στρατηγικής ΒΑΑ τέθηκε υπόψη και των αρμόδιων συλλογικών οργάνων του Δήμου όπως η Δημοτική Κοινότητα Χανίων και η Δημοτική Επιτροπή Διαβούλευσης, τα οποία εξέδωσαν αντίστοιχες Αποφάσεις με προτάσεις για την υλοποίηση έργων εντός της περιοχής ΒΑΑ.



Ημερομηνία	Δημοτικό Όργανο	ΑΡΙΘΜΟΣ ΑΠΟΦΑΣΗΣ	ΠΕΡΙΕΧΟΜΕΝΟ ΑΠΟΦΑΣΗΣ
14/6/2016	ΔΗΜΟΤΙΚΗ ΚΟΙΝΟΤΗΤΑ ΧΑΝΙΩΝ	55/2016	Τα μέλη της δημοτικής Κοινότητας Χανίων συζήτησαν το Προτεινόμενο Σχέδιο Στρατηγικής Βιώσιμης Αστικής Ανάπτυξη και διατύπωσαν προτάσεις κυκλοφοριακών παρεμβάσεων στο κέντρο της πόλης των Χανίων, χωροθέτησης και εγκατάστασης σταθμών αυτόματης διάθεσης ποδηλάτων. Εφαρμογής εναλλακτικών πολιτικών στην τιμολόγηση των δημοτικών χώρων στάθμευσης, κ.α
27/7/2016	ΔΗΜΟΤΙΚΗ ΕΠΙΤΡΟΠΗ ΔΙΑΒΟΥΛΕΥΣΗΣ	2/2016	Τα μέλη της Δημοτική Επιτροπή Διαβούλευσης συζήτησαν το Προτεινόμενο Σχέδιο Διαβούλευσης και διατύπωσαν τις απόψεις τους. Έμφαση δόθηκε στην ανάγκη υλοποίησης παρεμβάσεων στην Παλιά Πόλη και τη Δημοτική Αγορά Χανίων. Επίσης, μια άλλη άποψη που καταγράφηκε είναι να υλοποιηθούν παρεμβάσεις εξοικονόμησης ενέργειας στο κτίριο του ΤΕΕ, στην Οδό Νεάρχου.

#### **Δ. ΧΡΗΣΗ ΔΗΜΟΤΙΚΟΥ ΔΙΚΤΥΑΚΟΥ ΤΟΠΟΥ ΓΙΑ ΤΗΝ ΥΠΟΒΟΛΗ ΠΡΟΤΑΣΕΩΝ ΑΠΟ ΤΟΥΣ ΦΟΡΕΙΣ**

- Η ηλεκτρονική σελίδα διαβούλευσης για το σχέδιο στρατηγικής ΒΑΑ δημιουργήθηκε ως web page στο δικτυακό τόπο του Δήμου Χανίων [www.chania.gr](http://www.chania.gr). Στη σελίδα αναρτήθηκε τυποποιημένη φόρμα διαβούλευσης για την υποβολή προτάσεων στο πλαίσιο του Σχεδίου της Βιώσιμης Αστικής Ανάπτυξης Δήμου Χανίων.
- Στη σελίδα διαβούλευσης, αναρτήθηκε επίσης το προτεινόμενο από το Δήμο Χανίων Σχέδιο Στρατηγικής Βιώσιμης Αστικής Ανάπτυξης, κείμενο παρουσίασης της περιοχής παρέμβασης, μελέτη ανάλυσης της επιχειρηματικότητας, καθώς και συνοπτικό κείμενο παρουσίασης της φιλοσοφίας και των στόχων της διαβούλευσης.
- Στο πλαίσιο της διαβούλευσης δημιουργήθηκε λογαριασμός e-mail (το [baa@chania.gr](mailto:baa@chania.gr)), στο οποίο συγκεντρώθηκε το σύνολο των προτάσεων των φορέων και πολιτών, το οποίο ενεργοποιήθηκε από την ημέρα διεξαγωγής της εναρκτήριας για τη διαβούλευση παρουσίασης του σχεδίου στρατηγικής ΒΑΑ του Δήμου Χανίων, στις 24/6/2016.

#### **Ε. ΕΝΕΡΓΕΙΕΣ ΕΣΩΤΕΡΙΚΗΣ ΔΙΑΒΟΥΛΕΥΣΗΣ**

- Επικοινωνία (τηλεφωνική ή ηλεκτρονική) μελών της ομάδας εργασίας με εκπροσώπους φορέων για την ανάλυση και αποτύπωση των προτάσεων στα πλαίσια των απαιτήσεων της πρόσκλησης.
- Διαδοχικές συναντήσεις της ομάδας εργασίας με σκοπό την ανταλλαγή απόψεων και την διατύπωση παρατηρήσεων επί των προτάσεων που κατατέθηκαν στα πλαίσια της δημόσιας διαβούλευσης, σε σχέση με την προτεινόμενη στρατηγική, αλλά και με την δυνατότητα χρηματοδότησής τους. Προτάσεις με παρεμφερές ή συμπληρωματικό αντικείμενο ενοποιήθηκαν, σε μια προσπάθεια εξοικονόμησης πόρων και προώθησης δράσεων με πολλαπλασιαστικά αποτελέσματα.

#### **ΣΤ. ΟΡΙΣΤΙΚΟΠΟΙΗΣΗ ΣΧΕΔΙΟΥ**

- Μετά την έγκρισή του σχεδίου στρατηγικής ΒΑΑ Δήμου Χανίων προβλέπεται η παρουσίασή του σε ανοικτή συζήτηση-ημερίδα στο Δημαρχείο Χανίων. Επίσης θα προγραμματιστούν επιμέρους συζητήσεις με φορείς που συμμετείχαν στη διαβούλευση, προκειμένου να καθοριστεί η περαιτέρω εξειδίκευση και συντονισμός υλοποίησης των ενεργειών του σχεδίου. (βλ. δράσεις δημοσιότητας)

**Το υλικό της διαβούλευσης είναι συνημμένο στο ΠΑΡΑΡΤΗΜΑ της παρούσας πρότασης.**





**ΕΝΟΤΗΤΑ Θ : ΕΠΙΚΟΙΝΩΝΙΑΚΟ ΣΧΕΔΙΟ**



**Θ.1 ΠΕΡΙΓΡΑΦΗ ΔΡΑΣΕΩΝ ΔΗΜΟΣΙΟΤΗΤΑΣ<sup>41</sup>**

Οι Δράσεις Προβολής – Δημοσιότητας εξειδικεύονται σε ένα ολοκληρωμένο και συνεκτικό Πλάνο «Επικοινωνίας - Δημοσιότητας – Δικτύωσης Σχεδίου Βιώσιμης Αστικής Ανάπτυξης Δήμου Χανίων». Αναλυτικά, το Πλάνο «Επικοινωνίας-Δημοσιότητας-Δικτύωσης», διακρίνεται σε τρεις φάσεις:

ΦΑΣΕΙΣ	ΣΚΟΠΟΣ	ΣΤΟΧΟΣ
<b>ΦΑΣΗ Α</b>	Γενική πληροφόρηση για το Σχέδιο Στρατηγικής Βιώσιμης Αστικής Ανάπτυξης Δήμου Χανίων	<ul style="list-style-type: none"> <li>✓ Η παρουσίαση της εγκεκριμένης Στρατηγικής Βιώσιμης Αστικής Ανάπτυξης Δήμου Χανίων.</li> <li>✓ Η ενημέρωση του κοινού για τις δράσεις που εντάσσονται σε αυτή</li> <li>✓ Η ενημέρωση των δυνητικών δικαιούχων παρεμβάσεων/εργων και των φορέων που συμμετείχαν στη διαδικασία της διαβούλευσης για την εγκεκριμένη Στρατηγική Βιώσιμης Αστικής Ανάπτυξης Δήμου Χανίων.</li> <li>✓ Η ευρύτερη πληροφόρηση του κοινού για τους στόχους και τα επιδιωκόμενα αποτελέσματα της Στρατηγικής Βιώσιμης Αστικής Ανάπτυξης Δήμου Χανίων.</li> </ul>
<b>ΦΑΣΗ Β</b>	Εξειδικευμένη πληροφόρηση για επιμέρους δράσεις/έργα και δικτύωση των φορέων.	<ul style="list-style-type: none"> <li>✓ Η πληροφόρηση του κοινού στόχου για τις ευκαιρίες και τις προϋποθέσεις συμμετοχής σε κάθε δράση η οποία σχεδιάζεται να υλοποιηθεί στα πλαίσια του σχεδίου Βιώσιμης Αστικής Ανάπτυξης Δήμου Χανίων.</li> <li>✓ Η πληροφόρηση των πολιτών για την κάθε δράση/έργο η οποία υλοποιείται στα πλαίσια του σχεδίου Βιώσιμης Αστικής Ανάπτυξης Δήμου Χανίων.</li> <li>✓ Η δικτύωση, μεταξύ φορέων και δυνητικών δικαιούχων υλοποίησης δράσεων/ έργων του σχεδίου, μεταξύ των αστικών αρχών που υλοποιούν σχέδια βιώσιμης αστικής ανάπτυξης αλλά και με φορείς του Εθνικού Δικτύου Ολοκληρωμένης Χωρικής Ανάπτυξης.</li> </ul>
<b>ΦΑΣΗ Γ</b>	Παρουσίαση των Ολοκληρωμένων Δράσεων/Εργων	<ul style="list-style-type: none"> <li>✓ Η παρουσίαση των δράσεων/έργων Βιώσιμης Αστικής Ανάπτυξης, μετά την ολοκλήρωσή τους και των επιτευχθέντων αποτελεσμάτων αυτών.</li> </ul>

Οι επιμέρους δράσεις του Πλάνου «Επικοινωνίας-Δημοσιότητας-Δικτύωσης», ανά φάση υλοποίησής του είναι οι εξής:

<sup>41</sup> Περιγραφή Δράσεων για την δημοσιοποίηση του σχεδιασμού, της υλοποίησης και της διάδοσης των αποτελεσμάτων της Στρατηγικής. Οι δράσεις θα περιγράφονται ανά φάση και θα καταγράφονται τα μέσα για την υλοποίηση του σχεδίου οι διαδικασίες που θα ακολουθηθούν καθώς και ο ενδεικτικός προϋπολογισμός. Επισημαίνεται ότι η χρηματοδότηση του Επικοινωνιακού Σχεδίου προβλέπονται στο πλαίσιο των πόρων της Τεχνικής Βοήθειας που διατίθενται στις Αστικές Αρχές.



ΕΝΕΡΓΕΙΕΣ ΠΛΗΡΟΦΟΡΗΣΗΣ ΚΑΙ ΕΠΙΚΟΙΝΩΝΙΑΣ	
<b>ΦΑΣΗ Α</b>	<p><b>A.1</b> Σχεδιασμός Μακέτας - Λογότυπου &amp; Ηλεκτρονικού Λογότυπου για την προώθηση των δράσεων της στρατηγικής βιώσιμης αστικής ανάπτυξης.</p> <p><b>A.2</b> Σύνταξη και δημοσίευση Δελτίων Τύπου σε Τοπικά Μέσα Ενημέρωσης &amp; Μέσα Ηλεκτρονικής – Δικτυακής Προώθησης (Εφημερίδες, Ηλεκτρονικό Τύπο, προωθητικά/διαφημιστικά web-sites).</p> <p><b>A.3</b> Διοργάνωση Ανοικτής Ημερίδας με Θέμα: «Σχέδιο Στρατηγικής Βιώσιμης Αστικής Ανάπτυξης Δήμου Χανίων».</p> <p><b>A.4</b> Δημιουργία Δικτυακής Σελίδας και σχεδιασμός Ψηφιακού χάρτη – χάρτη GIS με χωρική απεικόνιση και πληροφοριακό υλικό των σχεδιαζόμενων και υλοποιούμενων δράσεων/έργων στην περιοχή παρέμβασης του σχεδίου Β.Α.Α.</p>
<b>ΦΑΣΗ Β</b>	<p><b>B.1</b> Σχεδιασμός και Μετάδοση Ραδιοφωνικών Σποτ και δημοσιεύσεων σε Τοπικά ΜΜΕ με συγκεκριμένο κοινό στόχο.</p> <p><b>B.2</b> Επικαιροποίηση του πληροφοριακού υλικού της διαδικτυακής σελίδας με Φωτογραφική Τεκμηρίωση/ περιγραφή &amp; πληροφόρηση για την Πορεία των δράσεων/έργων Βιώσιμης Αστικής Ανάπτυξης</p> <p><b>B.3</b> Ο σχεδιασμός κατασκευή και τοποθέτηση ενημερωτικού υλικού (ενδεικτικά: αφίσες, πινακίδες)</p> <p><b>B.4</b> Σχεδιασμός, Ανατύπωση και διανομή Προωθητικού Έντυπου Υλικού.</p> <p><b>B.5</b> Δράσεις δικτύωσης</p>
<b>ΦΑΣΗ Γ</b>	<p><b>Γ.1</b> Δημοσίευση Δελτίων Τύπου σε Τοπικά Μέσα Ενημέρωσης &amp; Μέσα Ηλεκτρονικής – Δικτυακής Προώθησης (Εφημερίδες, Ηλεκτρονικό Τύπο, προωθητικά/διαφημιστικά web-sites κ.α)</p> <p><b>Γ.2</b> Παραγωγή &amp; Προβολή Τηλεοπτικού Σποτ</p> <p><b>Γ.3</b> Παραγωγή και Αναπαραγωγή Ραδιοφωνικού Σποτ</p> <p><b>Γ.4</b> Σχεδιασμός &amp; Ανατύπωση Ενημερωτικού Έντυπου Υλικού</p> <p><b>Γ.5</b> Διοργάνωση Ανοικτής Ημερίδας με Θέμα: «Στρατηγικές Βιώσιμης Αστικής Ανάπτυξης »</p>

Κατά την **ΦΑΣΗ Α** προτείνεται: **ο σχεδιασμός μακέτας με λογότυπο** το οποίο θα συνοδεύει κάθε ηλεκτρονική και έντυπη δράση ενημέρωσης για τη «Στρατηγική Βιώσιμης Αστικής Ανάπτυξης Δήμου Χανίων». Το λογότυπο θα σχεδιαστεί με στόχο την τυποποιημένη & ομοιόμορφη προώθηση των δράσεων ΒΑΑ και τη χρήση του σε ηλεκτρονικά και έντυπα μέσα. Επίσης, προτείνεται **η σύνταξη και η δημοσίευση δελτίων τύπου**. Ειδικότερα, τα δελτία τύπου θα εμπεριέχουν πληροφόρηση για τις δράσεις που περιλαμβάνονται στο εγκεκριμένο Σχέδιο Στρατηγικής, πληροφορίες για την περιοχή παρέμβασης. Η δημοσίευση των Δελτίων Τύπου θα γίνει σε επιλεγμένα τοπικά μέσα, εφημερίδες και σελίδες ηλεκτρονικής προώθησης/διαφήμισης υψηλής επισκεψιμότητας/ακροαματικότητας σε τοπικό επίπεδο. Προτείνεται η **διοργάνωση ανοικτής ημερίδας** με θέμα την ενημέρωση του κοινού και τον φορέων που συμμετείχαν στη διαβούλευση. Στην ημερίδα θα παρουσιαστεί το εγκεκριμένο Σχέδιο Βιώσιμης Αστικής Ανάπτυξης Δήμου Χανίων. Τέλος, προτείνεται **ο σχεδιασμός δικτυακής σελίδας** και ψηφιακού χάρτη GIS με χωρική απεικόνιση και πληροφοριακό υλικό των σχεδιαζόμενων και υλοποιούμενων δράσεων/έργων στην περιοχή παρέμβασης του σχεδίου Β.Α.Α. Η ιστοσελίδα, θα παρέχει στον χρήστη πρόσβαση, μέσω



οποιοδήποτε φυλλομετρητή (browser), θα προσφέρει εξατομικευμένες υπηρεσίες βάσει των προτιμήσεων αναζήτησης του εκάστοτε χρήστη, θα εμπεριέχει συνδέσμους σε σχετικές εξωτερικές πηγές και θα παρέχει ένα κατανοητό και φιλικό σύστημα περιήγησης. Θα περιέχει πλούσιο υλικό με το οποίο ο επισκέπτης θα μπορεί να ενημερώνεται ανά πάσα στιγμή για την πορεία των παρεμβάσεων που υλοποιούνται στο «Σχέδιο Βιώσιμης Αστικής Ανάπτυξης Δήμου Χανίων». Στην ιστοσελίδα θα προβάλλεται φωτογραφικό υλικό με τις επιμέρους δράσεις πριν και μετά της περιοχής παρέμβασης, ενημερωτικό υλικό για το αντικείμενο και την πορεία των έργων. Ο χάρτης που θα δημιουργηθεί θα διαθέτει το κατάλληλο πληροφοριακό υπόβαθρο ώστε να είναι εφικτή η συνεχής επεξεργασία του, η ανάρτηση του στην ιστοσελίδα του Δήμου Χανίων, καθώς και η φιλοξενία του στο Γεωγραφικό Πληροφοριακό Σύστημα του Δήμου Χανίων. Η ιστοσελίδα θα φιλοξενηθεί στην κεντρική σελίδα του Δήμου Χανίων <http://www.chania.gr>, επίσης θα προωθηθεί σε επιλεγμένα/υψηλής επισκεψιμότητας δικτυακά, μέσα δικτύωσης.

Κατά την **ΦΑΣΗ Β** προτείνεται: **ο σχεδιασμός και η μετάδοση ραδιοφωνικού σποτ**. Αφορά την παραγωγή διαφημιστικού σποτ (speakege ηχογράφηση, μουσική επένδυση, επεξεργασία, έλεγχοι αναπαραγωγής κλπ). Στο περιεχόμενο του ραδιοφωνικού σποτ, θα συμπεριλαμβάνεται μεταξύ άλλων ο τίτλος του Οράματος της Στρατηγικής ΒΑΑ: «Αναζωογόνηση του Αστικού Κέντρου των Χανίων με όρους αειφορίας και κοινωνικής συνοχής». Το ραδιοφωνικό σποτ θα μεταδοθεί σε επιλεγμένα ραδιοφωνικά μέσα υψηλής ακροαματικότητας. Επίσης, προτείνεται ο εμπλουτισμός του δικτυακού τόπου (που θα έχει αναπτυχθεί στα πλαίσια της Α Φάσης) με τις ανακοινώσεις και τα δελτία τύπου που αφορούν την ενεργοποίηση των δράσεων, καθώς και η μηνιαία επικαιροποίηση της εξέλιξης της υλοποίησης των συμβασιοποιημένων δράσεων του σχεδίου ΒΑΑ μαζί με την αντίστοιχη φωτογραφική τεκμηρίωση. Στα πλαίσια της Β Φάσης προβλέπεται επίσης, ο σχεδιασμός κατασκευή και τοποθέτηση ενημερωτικού υλικού (ενδεικτικά: αφίσες, πινακίδες) σε χώρους των φορέων που θα υλοποιήσουν δράσεις του σχεδίου καθώς και ο σχεδιασμός, η ανατύπωση και η διανομή έντυπου προωθητικού υλικού. Τέλος, κατά την φάση αυτή προβλέπεται να υλοποιηθούν δράσεις δικτύωσης με σκοπό την ενίσχυση της επικοινωνίας και της συνεργασίας μεταξύ φορέων και δυνητικών δικαιούχων υλοποίησης δράσεων/ έργων του σχεδίου, αλλά και μεταξύ των αστικών αρχών που υλοποιούν σχέδια βιώσιμης αστικής ανάπτυξης όπως και με φορείς του Εθνικού Δικτύου Ολοκληρωμένης Χωρικής Ανάπτυξης.

Στη **ΦΑΣΗ Γ** προτείνεται, μεταξύ άλλων, η **παραγωγή και μετάδοση προωθητικού video**. Η παραγωγή προωθητικού video περιλαμβάνει το σενάριο, την παραγωγή, τη μουσική επένδυση, το μοντάζ, την επεξεργασία εικόνας, ηχογράφηση/ εκφώνηση κειμένου, και οι έλεγχοι αναπαραγωγής κλπ. Το video θα παραδοθεί σε ψηφιακό αρχείο υψηλής ανάλυσης, κατάλληλο για προβολή σε τηλεοπτικό σταθμό και κατάλληλης ανάλυσης για το «ανέβασμα» του στην ιστοσελίδα του Δήμου. Η προβολή του Video θα γίνει σε επιλεγμένα (υψηλής τηλεθέασης) μέσα τοπικής εμβέλειας. Επίσης, προτείνεται η **σύνταξη και δημοσίευση δελτίων τύπου**. Τα δελτία τύπου θα εμπεριέχουν πληροφόρηση για τις δράσεις που υλοποιήθηκαν στα πλαίσια του σχεδίου ΒΑΑ, πληροφορίες για την περιοχή παρέμβασης και τα αναμενόμενα αποτελέσματα. Η δημοσίευση των δελτίων θα γίνει σε προωθητικά μέσα υψηλής επισκεψιμότητας και στον τοπικό τύπο. Επίσης προβλέπεται η δημιουργία **έντυπου και ηλεκτρονικού ενημερωτικού υλικού** για την περιοχή παρέμβασης και τις δράσεις που υλοποιήθηκαν. Τέλος, προβλέπεται η **διοργάνωση ανοικτής ημερίδας** με θέμα «Στρατηγικές Βιώσιμης Αστικής Ανάπτυξης». Κατά την ημερίδα προβλέπεται να δημιουργηθεί και να διανεμηθεί **συνεδριακό υλικό**.

Για το περιεχόμενο των ενεργειών πληροφόρησης και δημοσιότητας θα τηρηθούν οι οδηγίες που προβλέπονται στους οδηγούς:

- ✓ Στρατηγικής Επικοινωνίας, Επιχειρησιακού Προγράμματος «ΚΡΗΤΗ» 2014-2020
- ✓ Επικοινωνιακού Οδηγού ΕΣΠΑ 2014-2020,
- ✓ καθώς και οι κατευθύνσεις της Ε.Υ.Δ. Περιφέρειας Κρήτης.

**Το κόστος υλοποίησης του συνόλου των προαναφερόμενων δράσεων του Πλάνου «Επικοινωνίας - Δημοσιότητας – Δικτύωσης Σχεδίου Βιώσιμης Αστικής Ανάπτυξης Δήμου Χανίων» υπολογίζεται σε 40.000,00€, συμπεριλαμβανομένου του ΦΠΑ.**



Το ενδεικτικό Χρονοδιάγραμμα υλοποίησης -προγραμματισμού των επιμέρους ενεργειών του Πλάνου «Επικοινωνίας - Δημοσιότητας – Δικτύωσης Σχεδίου Βιώσιμης Αστικής Ανάπτυξης Δήμου Χανίων» είναι:

<b>ΕΝΔΕΙΚΤΙΚΟ ΧΡΟΝΟΔΙΑΓΡΑΜΜΑ ΠΡΟΓΡΑΜΜΑΤΙΣΜΟΥ ΠΛΑΝΟΥ ΕΠΙΚΟΙΝΩΝΙΑΣ</b>												
<b>«ΔΗΜΟΣΙΟΤΗΤΑΣ – ΔΙΚΤΥΩΣΗΣ ΣΧΕΔΙΟΥ ΒΙΩΣΙΜΗΣ ΑΣΤΙΚΗΣ ΑΝΑΠΤΥΞΗΣ ΔΗΜΟΥ ΧΑΝΙΩΝ»</b>												
	1 <sup>ο</sup> Έτος		2 <sup>ο</sup> Έτος		3 <sup>ο</sup> Έτος		4 <sup>ο</sup> Έτος		5 <sup>ο</sup> Έτος		6 <sup>ο</sup> Έτος	
	1 <sup>ο</sup>	2 <sup>ο</sup>	1 <sup>ο</sup>	2 <sup>ο</sup>	1 <sup>ο</sup>	2 <sup>ο</sup>	1 <sup>ο</sup>	2 <sup>ο</sup>	1 <sup>ο</sup>	2 <sup>ο</sup>	1 <sup>ο</sup>	2 <sup>ο</sup>
<b>A</b>	<b>Γενική πληροφόρηση για το Σχέδιο Στρατηγικής ΒΑΑ Δήμου Χανίων</b>											
A.1												
A.2												
A.3												
A.4												
<b>B</b>	<b>Εξειδικευμένη πληροφόρηση κατά τη διάρκεια υλοποίησης των παρεμβάσεων &amp; Δικτύωση Φορέων.</b>											
B.1												
B.2												
B.3												
B.4												
B.5												
<b>Γ</b>	<b>Παρουσίαση των Ολοκληρωμένων Δράσεων ΒΑΑ Δήμου Χανίων</b>											
Γ.1												
Γ.2												
Γ.3												
Γ.4												
Γ.5												

