

ΔΙΕΚΠΕΡΑΙΩΣΗ

ΕΛΛΗΝΙΚΗ ΔΗΜΟΚΡΑΤΙΑ
 ΝΟΜΑΡΧΙΑ ΧΑΝΙΩΝ
 ΤΜΗΜΑ ΠΟΛΕΟΔΟΜΙΑΣ
 ΚΑΙ ΠΟΛ/ΚΩΝ ΕΦΑΡΜΟΓΩΝ

42-42-43

Χανιά 5-1-1988

8-2-88

ΑΡ.ΠΡΩΤ.:8096

Α Π Ο Φ Α Σ Η

ΘΕΜΑ: Κατηγοριοποίηση και καθορισμός ορίων, όρων και περιορισμών δόμησης στον οικισμό Πλατανιά του Ν.Χανίων.

Ο ΝΟΜΑΡΧΗΣ ΧΑΝΙΩΝ

Έχοντας υπόψη:

1. Τις διατάξεις του από 24-4-1985 Π.Δ. (ΦΕΚ 181 Δ'/3-5-85) περί τρόπου καθορισμού ορίων οικισμών της χώρας μέχρι 2000 κατοίκους, κατηγορίες και καθορισμός όρων και περιορισμών δόμησης και του από 14-2-1987 Π.Δ. (ΦΕΚ 133 Δ'/23-2-87) με το οποίο τροποποιείται το προηγούμενο Π.Δ.
2. Τις προτάσεις των μελετητών Μηχανικών του Τμήματος Πολεοδομίας και Πολ/κών Εφαρμογών της Νομαρχίας Χανίων που αφορούν τον προσδιορισμό των ορίων των υπόψη οικισμών.
3. Τα δελτία κατηγοριοποίησης και αρχιτεκτονικής αναγνώρισης των οικισμών που συμπληρώθηκαν από τους προαναφερόμενους μελετητές κατά τις υποδείξεις των σχετικών προδιαγραφών του Υ.Χ.Ο.Π.
4. Τα πληθυσμιακά στοιχεία της τελευταίας απογραφής του κράτους της ΕΣΥΕ.
5. Την υπ' αριθ. 22/87 (θέμα 1ο) γνωμοδότηση του Συμβουλίου ΧΟΠ του Νομού.
6. Τις υπ' αριθμ. 43/86, 32/87, 33/87 και 34/87 αποφάσεις του Κοινοτικού Συμβουλίου.

Α π ο φ α σ ί ζ ο υ μ ε

- I.1. Κατατάσσουμε τον οικισμό Πλατανιά: ως παραλιακό και τουριστικό, δυναμικό, συνεικτικό, μεσαίο και ενδιαφέροντα εκτός το τμήμα Γ (Άνω Πλατανιάς) που κατατάσσεται ως αξιόλογο.
 - 2α. Καθορίζουμε τα όρια των συνεικτικών τμημάτων του οικισμού Πλατανιά του Ν.Χανίων με τα στοιχεία:

Τμήμα Α: α-β-γ-δ-ε-ζ-η-θ-ι-κ-λ-μ-ν-ξ-ο-π-ρ-σ-τ-υ-φ-χ-ψ-ω-α₁-β₁-γ₁-δ₁-ε₁-ζ₁-η₁-α

Τμήμα Β: θ₁-ι₁-κ₁-λ₁-μ₁-ν₁-ξ₁-ο₁-π₁-ρ₁-τ₁-υ₁-θ₁.
 - 2β. Καθορίζουμε τα όρια του τμήματος Γ, που περιλαμβάνεται μέσα στα όρια του συνεικτικού τμήματος Α και αποτελεί τον αξιόλογο πυρήνα του Άνω Πλατανιά με τα στοιχεία: π-ρ-σ-τ-9Α-8Α-7Α-6Α-π.
 - 2γ. Καθορίζουμε τα όρια του οικισμού Πλατανιά του Ν.Χανίων με στοιχεία: 1-2-λ-κ₁-λ₁-Αλ-μ₁-Αμ-Βλ-3-4-5-6-7-π-ρ-σ-τ-υ-φ-χ-ψ-ω-α₁-10Α-9-10-11

12Α-1Α-1.

όπως αυτά φαίνονται στα συνοδευτικά της παρούσας σχεδιαγράμματα σε κλ.1:5000 όπως αποτελούν αναπόσπαστο μέρος της απόφασης αυτής και συντάχθηκαν βάσει στοιχείων χαρτών και επί τόπου ελέγχου.

II. Καθορίζουμε τους ακόλουθους Γενικούς και Ειδικούς όρους και περιορισμούς Δόμησης.

A. ΓΕΝΙΚΟΙ ΟΡΟΙ ΔΟΜΗΣΗΣ:

1. Εντός των ορίων των οικισμών ισχύουν οι γενικοί όροι δόμησης που προβλέπονται από το Π.Δ. 24-4-85 (ΦΕΚ 181/Δ'3-5-85) όπως τροποποιήθηκε με το από 14-2-87 Π.Δ. (ΦΕΚ 133/Δ'23-2-87) και για τα συνεκτικά τμήματα Α και Β του οικισμού αρτιότητα γηπέδου 600 τ.μ., για το τμήμα Γ (Άνω Πλατανιάς) αρτιότητα γηπέδου 300 τ.μ. και για το διάσπαρτο τμήμα αρτιότητα γηπέδου 2.000 τ.μ.
2. Κατά παρέκλιση εντός των ορίων των οικισμών θεωρούνται άρτια τα οικίαπεδα με όποιο εμβαδόν είχαν στις 3-5-1985 ημέρα δημοσίευσης του από 24/4/85 Π.Δ.

B. ΕΙΔΙΚΟΙ ΟΡΟΙ ΔΟΜΗΣΗΣ

- B₁) Για το τμήμα Γ του οικισμού (Άνω Πλατανιάς) και για το υπόλοιπο οικισμό του Πλατανιά τους ειδικούς όρους δόμησης που αναγράφονται στις καρτέλλες που συνοδεύουν την παρούσα.
- B₂ α) Για το τμήμα κάτω από το βράχο που είναι εντός οικισμού να ορισθεί ως γραμμή δόμησης όλων των ιδιοκτησιών από τον άξονα του αύλακα και νότια αυτού γραμμή δόμησης η βόρεια πλευρά των υφισταμένων κτιρίων του τμήματός Γ του Άνω Πλατανιά από τα σημεία 7Α-6Α έως το π.

B2β)

- B1) Για τον ΕΘΝΙΚΟ ΔΡΟΜΟ: α. Γραμμή περίφραξης 7.00 μ. από τον άξονα του δρόμου και
β. Γραμμή δόμησης 11.00 μ. από τον άξονα του δρόμου
γ. Κλιμακοστάσια εξωτερικά να τοποθετούνται 11.00 μ. από τον άξονα του δρόμου.

B2) Για τους ΔΡΟΜΟΥΣ ΒΟΡΕΙΑ ΤΟΥ ΕΘΝΙΚΟΥ ΔΡΟΜΟΥ (Κοινοτικούς ή αγροτικούς κάθετους ή παράλληλους προς τον Εθνικό δρόμο)

α. Γραμμή περίφραξης: 3.50 μ. από τον άξονα του δρόμου

β. Γραμμή δόμησης: 6.00 μ. από τον άξονα του δρόμου

γ. Κλιμακοστάσια εξωτερικά: 6.00 μ. από τον άξονα του δρόμου

B3) Για τους ΔΡΟΜΟΥΣ ΝΟΤΙΑ ΤΟΥ ΕΘΝΙΚΟΥ ΔΡΟΜΟΥ (Κοινοτικούς ή Αγροτικούς, κάθετους ή παράλληλους προς τον Εθνικό δρόμο)

...///...

- α. Γραμμή περιφραξης: 3,50 μ. από τον άξονα του δρόμου
β. Γραμμή δόμησης: 5.50 μ. από τον άξονα του δρόμου
γ. Κλιμακοστάσιο: 5.50 μ. από τον άξονα του δρόμου

Β4) Κατ'εξαίρεση:

- β41) Για τα οικοπέδα που έχουν μικρό βάθος (έως 12.00μ.) και για οικοπέδα διαμπερή με βάθος (έως 24.00 μ.) η γραμμή δόμησης να συμπίπτει με την γραμμή περιφραξης (από την μία πλευρά του δρόμου).
β42) Για τις περιπτώσεις νομιμοποιήσεων ή προσθηκών καθ' ύψος σε προϋφιστάμενες οικοδομές ως γραμμή δόμησης λαμβάνεται η ήδη διαμορφωμένη

ΙΙΙ.α) Πριν από οποιαδήποτε κατάτμηση οικοπέδων εντός των ορίων του οικισμού θα πρέπει να θεωρείται το σχετικό τοπογραφικό διάγραμμα από το Τμήμα Πολεοδομίας και Πολ/κών Εφαρμογών της Νομαρχίας ώστε να εξασφαλίζεται η συνέχεια των υπάρχοντων Κοινοχρήστων χώρων και η δημιουργία νέων κοινοχρήστων σύμφωνα με τα οριζόμενα στις διατάξεις της παρ.1 του άρθρου 6 του από 24-4-1985 Π.Δ/τος όπως τροποποιήθηκε με το από 14-2-87 Δ/γμα.

β) Να εξασφαλίζεται οπωσδήποτε η συνέχεια των υφισταμένων ή εγκεκριμένων δρόμων του οικισμού.

Κατά τα λοιπά ισχύουν τα οριζόμενα στο Δ/γμα της 24-4-1985 (ΦΕΚ 181 Δ'/ 3-5-85) και του 14-2-87 (ΦΕΚ 133 Δ'/ 23-2-87).

Η παρούσα απόφαση με τα σχεδιαγράμματα οριοθέτησης των οικισμών που την συνοδεύουν να δημοσιευθεί στην Εφημερίδα της Κυβέρνησης.

ΚΟΙΝΟΠΟΙΗΣΗ:

1. Εθνικό Τυπογραφείο
(με σχεδιαγράμματα)
παρακαλούμε για την δημοσίευση
2. Κοινότητα Πλατανιά
3. Πολεοδομικό Γραφείο Χανίων

Ο ΝΟΜΑΡΧΗΣ ΧΑΝΙΩΝ

ΜΑΝΩΛΗΣ ΜΠΡΙΛΛΑΚΗΣ

ΠΙΝΑΚΑΣ Α.2.1.

ΔΕΛΤΙΟ ΑΡΧΙΤΕΚΤΟΝΙΚΗΣ ΑΝΑΓΝΩΡΙΣΗΣ


ΟΙΚΙΣΜΟΣ : ΠΛΑΤΑΝΙΑΣ
 ΔΗΜΟΣ/ΚΟΙΝ. : ΠΛΑΤΑΝΙΑ
 ΑΡ. ΕΣΥΕ : 94313301
 ΝΟΜΟΣ : ΧΑΝΙΩΝ.


ΣΥΣΤΗΜΑ ΔΟΜΗΣΗΣ : ΣΥΝΕΧΕΣ Π. ΕΛΕΥΘΕΡΟ- ΠΤΕΡΥΓΩΝ

α/α	ΣΤΟΙΧΕΙΑ ΤΟΥ ΚΤΙΡΙΟΥ ΚΥΡΙΑΡΧΟΣ ΤΥΠΟΣ	ΙΣΟΓΕΙΟ		Α' ΟΡΟΦΟΣ		Β' ΟΡΟΦΟΣ		ΠΑΡΑΤΗΡΗΣΕΙΣ ΛΕΠΤΟΜΕΡΕΙΕΣ
		ΥΛΙΚ.	ΧΡΩΜ.	ΥΛΙΚ.	ΧΡΩΜ.	ΥΛΙΚ.	ΧΡΩΜ.	
Α	ΕΠΙΛΕΞΙΜΗ	1. στέγης μονόριχτης	647	λ				 ΠΡΟΣΕ.
		2. στέγης δόριχτης	647	ι	647	ι		
		3. στέγης τετράριχτης	647	ι	647	ι		
		4. δώματος	5	α				
		5. θόλου						
Β	ΟΦΕΙ	1. κύρια όψη	142	γύα	142	γύα		 Β1 Β2 σκίτος
		2. λοιπές όψεις	142	γύα	142	γύα		
		3.						
Γ	ΕΞΟΙΤΕΣ	1. ανοιχτός ακάλυπτος						Πλάτος μήκος σκίτος
		2. ανοιχτός καλυμμένος	12	α	647	ι		
		3. κλειστός						
		4. στοά-χαλιάτι						
Δ	ΣΤΗΘΑΙΑ	1. εξωστών	142	α	142	α		 Ε1 σκίτος
		2. εξωτερικής σκάλας	1		142	α		
		3. δώματος			142	α		
		4.						
Ε	ΑΝΟΙΓΜΑΤΑ	Ποσοστό ανοιγμάτων		%		%		 Ε1 Ζ1 σκίτος
		1. οριζόντιο πρέκι	3	αύγ	3	αύγ		
		2. ημικυκλικό πρέκι	142	αύγ	142	αύγ		
		3. τοξωτό πρέκι	142	αύγ				
Ζ	ΚΟΥΦΟΜΑΤΑ	1. ταμπλαδωτά	3		3			σκίτος
		2. καρφωτά	3		3			
		3. περιδωτά	3		3			
		4. με καίτια						
		5. με φεγγίτη	3		3			
		6.						

ΠΑΡΑΠΟΜΠΗ

Ζ5
 Ζ2
 Ζ3

α/α	ΣΤΟΙΧΕΙΑ ΤΟΥ ΚΤΙΡΙΟΥ ΚΥΡΙΑΡΧΟΣ ΤΥΠΟΣ	ΙΣΟΓΕΙΟ		Α' ΟΡΟΣ.		Β' ΟΡΟΣ.		ΠΑΡΑΤΗΡΗΣΕΙΣ ΛΕΠΤΟΜΕΡΕΙΕΣ
		ΥΛΙΚ.	ΧΡΩΜ.	ΥΛΙΚ.	ΧΡΩΜ.	ΥΛΙΚ.	ΧΡΩΜ.	
Η	ΑΡΧΙΤ. ΣΤΟΙΧΕΙΑ	1. γείσα						
		2. κορνιζώματα						
		3. παραστάδες						
		4. φουρούσια						
		5. αετώματα						
		6. καμινάδες	1x2	2x1x	1x2	2x1x		

Θ	ΠΕΡΙΦΡΑΣΗ	1. μανδρότοιχος ψηλός			Ε2 σκέτο		
		2. μανδρότοιχος χαμηλός				1x2x3	2x1x
		3. άλλος τρόπος					


ΥΠΟΜΝΗΜΑ - ΚΩΔΙΚΑΣ ΣΥΜΒΟΛΙΚΩΝ ΑΡΙΘΜΩΝ

ΥΛΙΚΑ	1	ΠΕΤΡΑ	5	ΠΛΑΚΕΣ ΠΕΤΡΙΝΕΣ	9	ΣΙΔΗΡΟΣ
	2	ΣΟΒΑΣ-ΚΟΝΙΑΜΑ	6	ΚΕΡΑΜΙΔΙΑ ΒΥΖΑΝΤΙΝΑ	10	ΧΡΩΜΑ
	3	ΞΥΛΟ	7	ΚΕΡΑΜΙΔΙΑ ΓΑΛΛΙΚΑ	11	ΓΥΦΟΣ
	4	ΤΟΥΒΛΟ	8	ΛΑΜΑΡΙΝΑ	12	ωπλισμ. βελοδοτα

ΧΡΩΜΑ	α	ΛΕΥΚΟ	ε	ΟΜΠΡΑ	η	βελοδοτα η/κ υ/ρ αρ. 8096/5-1-88
	β	ΜΑΥΡΟ	ι	ΚΟΚΚΙΝΟ	ζ	Ανδρ. 264 Ε.Ν.Δ. αρ. 27 Δ.Ι.Μ.
	γ	ΓΚΡΙΖΟ	π	ΜΠΛΕ		
	δ	ΛΙΧΑ	θ	ΚΙΤΡΙΝΟ		

ΦΩΤ. ΚΥΡΙΑΡΧΟΥ ΤΥΠΟΥ

ΦΩΤ. ΚΑΤΑ ΤΗΝ ΚΡΙΣΗ ΤΟΥ ΜΕΛΕΤΗΤΗ





ΕΛΛΗΝΙΚΗ ΔΗΜΟΚΡΑΤΙΑ
ΝΟΜΑΡΧΙΑ ΧΑΝΙΩΝ

39 - 5

Χανιά 21-1-1994

ΔΙΕΥΘΥΝΣΗ

ΤΜΗΜΑ ΠΟΛΕΟΔΟΜΙΑΣ
ΚΑΙ ΠΟΛ. ΕΦΑΡΜΟΓΩΝ

Ταχ. Δ/ση :

Ταχ. Κώδικας :

TELEX :

TELEFAX :

Πληροφορίες: Κ; Στυλιανάκη

Τηλέφωνο :

ΔΙΕΚΠΕΡΑΙΩΣΗ

Αριθ. πρωτ.

5702

244-248
28-1-94

ΠΡΟΣ:

ΚΟΙΝ:

Α Π Ο Φ Α Σ Η

ΘΕΜΑ: Τροποποίηση της υπ αρ. 8096/5-1-88/ΦΕΚ 32Δ/18-1-88 Απόφασης Νομάρχη Χανίων με την συμπλήρωση των ειδικών όρων δόμησης που αναγράφονται στη καρτέλλα που συνοδεύει την παραπάνω Απόφαση που αφορά τον οικισμό Πλατανιά

Ο Ν Ο Μ Α Ρ Χ Η Σ Χ Α Ν Ι Ω Ν

Εχοντας υπόψη.

1. Την υπ αρ. 8096/5-1-88 Απόφαση Νομάρχη για τον οικισμό Πλατανιά Κυδωνίας Ν. Χανίων ΦΕΚ 32Δ'/18-1-88 και τα στοιχεία που αναγράφονται στο Δελτίο της Αρχιτεκτονικής Αναγνώρισης που τη συνοδεύει.
2. Το Π.Δ/γμα απο 24.4.85 ΦΕΚ 181Δ/3.5.85 όπως τροποποιήθηκε με το Π.Δ 14/2/87 ΦΕΚ 133Δ'/23.2.87 και το Π.Δ 25.4.89 ΦΕΚ 293Δ'/16.5.89.
3. Την απο 7.9.93 σχετική αίτηση του κ. Τρουλάκη Ιωάννη.
4. Την υπ αρ. 29/93 (θέμα 5^ο) γνωμοδότηση του Συμβουλίου Χ.Ο.Π του Νομού.

ΑΠΟΦΑΣΙΖΟΥΜΕ

Την τροποποίηση της παραπάνω απόφασης Νομάρχη ως προς τους ειδικούς όρους δόμησης με αντίστοιχη συμπλήρωση του Δελτίου Αρχιτεκτονικής Αναγνώρισης το οποίο συνοδεύει την παρούσα Απόφαση για την περιοχή εντός των ορίων του οικισμού.

Εξαιρείται η ζώνη που περικλείεται απο τα στοιχεία υ-τ-σ-ρ-π-6Α-7Α-8Α-υ1-υ2 και για την οποία ισχύει η προηγούμενη Απόφαση Νομάρχη.

Εξ αυτών τα στοιχεία υ-τ-σ-ρ-π-6Α-7Α και 8Α έχουν οριστεί στο κείμενο της υπ αρ. 8096/88 Απ. Νομάρχη τα δε στοιχεία υ1 και υ2 ορίζονται δια της παρούσης ως εξής.

- το υ1 ορίζεται στη διασταύρωση του κεντρικού δρόμου με δρόμο προς Νεκροταφείο και
- το υ2 ορίζεται πάνω σ' αυτό το δρόμο σε απόσταση 50μ απο το υ1 όπως φαίνεται στο συνημμένο τοπογραφικό σχεδιάγραμμα του οικισμού.

Οι διατάξεις της παρούσας απόφασης δεν προκαλούν δαπάνες σε βάρος του κρατικού προϋπολογισμού σύμφωνα με το άρθρο 27 του Ν. 2081/92 ΦΕΚ 154/Α/10.9.92.

ουτε και του προϋπολογισμού της Κοινότητας Πλατανιά .

Η ισχύς της παραύσας απόφασης αρχίζει από την δημοσίευση της στην Εφημερίδα της Κυβέρνησης.

Η απόφαση αυτή να δημοσιευθεί στην Εφημερίδα της Κυβέρνησης.

ΚΟΙΝΟΠΟΙΗΣΗ

1. Εθνικό Τυπογραφείο
2. Κοινότητα Πλατανιά
- ✓ 3. Τμήμα Πολεοδομίας
Νομαρχίας Χανίων
4. Ε.Π.Α.Ε Νομαρχίας Χανίων

Ο ΝΟΜΑΡΧΗΣ ΧΑΝΙΩΝ

ΤΗΛΕΜΑΧΟΣ ΑΓΓΕΛΟΠΟΥΛΟΣ.

Ε.Δ

1. Αρχείο Γραφείο 6
2. Γραφείο 4.



ΕΛΛΗΝΙΚΗ ΔΗΜΟΚΡΑΤΙΑ
ΝΟΜΑΡΧΙΑ ΧΑΝΙΩΝ
ΤΜΗΜΑ ΠΟΛΕΟΔΟΜΙΑΣ
ΚΑΙ ΠΟΛ/ΚΩΝ ΕΦΑΡΜΟΓΩΝ

39. B'
Χανιά 2 - 11 - 1988

Αρ. Πρωτ.: οικ. 8150

ΔΙΕΚΠΕΡΑΙΩΣΗ

6532 μέχρι 6537

3-11-88

Α Π Ο Φ Α Σ Η

ΘΕΜΑ: Τροποποίηση της υπ' αριθμ. 8096/5-1-88 ΦΕΚ 32 Δ/18-1-88 απόφασης Νομάρχης Χανίων που αφορά την κατηγοριοποίηση και καθορισμό ορίων, όρων και περιορισμό δόμησης στον οικισμό Πλατανιά του Ν. Χανίων.

Ο ΝΟΜΑΡΧΗΣ ΧΑΝΙΩΝ

Έχοντας υπόψη:

1. Τις διατάξεις του από 24-4-85 Π.Δ. (ΦΕΚ 181 Δ/3-5-85) περί τρόπου καθορισμού ορίων οικισμών μέχρι 2.000 κατοίκους, κατηγορίες και καθορισμό όρων και περιορισμών δόμησης όπως αυτό συμπληρώθηκε με το από 20-8-85 Π.Δ. (ΦΕΚ 414 Δ/30-8-85) και τροποποιήθηκε με το από 14-2-87 Π.Δ. (ΦΕΚ 133 Δ/23-2-87).
2. Τις προτάσεις των μελετητών Μηχανικών του Τμήματος Πολεοδομίας και Πολ/ιών Εφαρμογών της Νομαρχίας Χανίων που αφορούν τον προσδιορισμό των ορίων των υπόψη οικισμών.
3. Τα δελτία κατηγοριοποίησης και αρχιτεκτονική αναγνώριση των οικισμών που συμπληρώθηκαν από τους προαναφερόμενους μελετητές κατά τις υποδείξεις των σχετικών προδιαγραφών του ΥΧΟΠ.
4. Τα πληθυσμιακά στοιχεία της τελευταίας απογραφής του κράτους της ΕΣΥΕ.
5. Τις υπ' αριθμ. 43/86, ^{32/87} 33/87 και 34/87 αποφάσεις του Κοινοτικού Συμβουλίου Πλατανιά.
6. Την υπ' αριθμ. 22/87 (θέμα 1ο) γνωμοδότηση του Συμβουλίου ΧΟΠ του Νομού, και επειδή διαπιστώθηκε ασυμφωνία σε ορισμένα σημεία της υπ' αριθμ. 22/87 γνωμοδότησης του Συμβουλίου ΧΟΠ και της υπ' αριθμ. 8096/88 απόφασης Νομάρχης.

Α Π Ο Φ Α Σ Ι Ζ Ο Υ Μ Ε

1. Τροποποιούμε την υπ' αρ. 8096/88 ΦΕΚ 32 Δ/18-1-88 Απόφαση Νομάρχης στα εξής σημεία:
 - α. Η παράγραφος Β2β(β2)α να γραφεί ως εξής:
Η γραμμή περιφραξης 4.00 μ. από τον άξονα του δρόμου
 - β. Η παράγραφος Β4.1 ως εξής:
Για τα οικοπέδα που έχουν μικρό βάθος (έως 12.00 μ.) και για οικοπέδα διαμπερή με βάθος (έως 24.00 μ.) η γραμμή δόμησης να συμπίπτει με την γραμμή περιφραξης.
 - γ. Η παράγραφος Β4.2 καταργείται.Κατά τα λοιπά ισχύει η υπ' αριθμ. 8096/88 ΦΕΚ 32 Δ/18-1-88 απόφαση Νομάρχης Χανίων. Η παρούσα απόφαση να δημοσιευθεί στην Εφημερίδα της Κυβερνήσεως.

ΚΟΙΝΟΠΟΙΗΣΗ:

1. Εθνικό Τυπογραφείο
παραναλούμενο για την δημοσίευση

Ο ΝΟΜΑΡΧΗΣ ΧΑΝΙΩΝ

ΜΑΝΩΛΗΣ ΜΠΡΙΛΛΑΚΗΣ

:::===:::

2. Κοινότητα Πλατανιά

3. Πολεοδομικό Γραφείο Χανίων

4. Υπουργείο ΠΕ.ΧΩ.Δ.Ε.

α. Γραφείο ½ Τοπικών Εφαρμογών

Τμήμα Αρχείου Σχεδίων

β. Δ/νση Νομοθετικού Έργου

Τμήμα Νομικό-Συμβάσεων

5. Συμβούλιο Επιμεριότητας

Ε.Δ.1. Αρχείο

2. Χρον. Αρχείο

