

**ΔΙΕΚΤΗΡΑΙΟΣ**

ΕΛΛΗΝΙΚΗ ΔΗΜΟΚΡΑΤΙΑ  
ΝΟΜΑΡΧΙΑ ΧΑΝΙΩΝ  
ΤΜΗΜΑ ΠΟΛΕΟΔΟΜΙΑΣ  
ΚΑΙ ΠΟΛ/ΚΩΝ ΕΦΑΡΜΟΓΩΝ

2125 μηχ/ών το 2129

ΧΑΝΙΑ 27/7

1990

Αρ. Πρωτ.: 3843

32-7-90

Α Π Ο Φ Α Σ Η

ΘΕΜΑ: Κατηγοριοποίηση και καθορισμός ορίων, όρων και περιορισμών δόμησης στους οικισμούς Παλ. Ρούματα, Βαβουλέδω, Κατζιανά, Κεχρές, Ληδιανά, Λουφαρδιανά, Μιχαλιανά, Μπουγιουκλιανά, Νεαρά Εσιανά, Πλατανές της Κοίν. Παλ. Ρουμάτων της επαρχίας Κισσάμου του Ν. Χανίων.

Ο ΝΟΜΑΡΧΗΣ ΧΑΝΙΩΝ

Έχοντας υπόψη:

1. Της διατάξεως του από 24-4-85 Π.Δ. (ΦΕΚ 181 Δ/3-5-85) περί τρόπου καθορισμού ορίων οικισμών της χώρας, κατηγορίες και καθορισμού όρων και περιορισμών δόμησης και του από 14-2-87 Π.Δ. (ΦΕΚ 133 Δ/23-2-87) και από 29-4-89 Π.Δ. (ΦΕΚ 293 Δ/16-5-89) με το οποίο τροποποιείται το προηγούμενο Π.Δ.
2. Της προτάσεως των μελετητών Μηχ/κών του Τ.Π. και Π.Ε. της Νομ. Χανίων που αφορούν στον προσδιορισμό των ορίων των υπόψη οικισμών.
3. Τα δελτία κατηγοριοποίησης και Αρχ/κής αναγνώρισης των οικισμών που συμπληρώθηκαν από τους προαναφερόμενους μελετητές κατά τις υποδείξεις των σχετικών προδιαγραφών του Υπ.ΠΕ.ΧΩ.Δ.Ε.
4. Τα πληθυσμιακά στοιχεία της τελευταίας απογραφής του κράτους της ΕΣΥΕ
5. Την υπ'αρ. 20/90 (θέμα 2ο) γνωμοδότηση του Συμβουλίου Χ.Ο.Π. του Νομού.
6. Την υπ'αρ. 10/90 απόφαση του Κοινοτικού Συμβουλίου.

Α Π Ο Φ Α Σ Ι Ζ Ο Υ Μ Ε

1. Κατατάσσουμε τους οικισμούς Παλ. Ρούματα, Βαβουλέδω, Κατζιανά, Κεχρές, Ληδιανά, Λουφαρδιανά, Μιχαλιανά, Μπουγιουκλιανά, Νεαρά Εσιανά, Πλατανές ως ακολούθως:

ΠΑΛ. ΡΟΥΜΑΤΑ-ΒΑΒΟΥΛΕΔΩ-ΚΑΤΖΙΑΝΑ-ΚΕΧΡΕΣ-ΛΗΔΙΑΝΑ-ΛΟΥΦΑΡΔΙΑΝΑ-ΜΙΧΑΛΙΑΝΑ-ΜΠΟΥΓΙΟΥΚΛΙΑΝΑ-ΝΕΑΡΑ ΕΣΙΑΝΑ-ΠΛΑΤΑΝΕΣ: Ούτε περιαστικού, ούτε παραλιανικού τουριστικού, αδιάφορου, στάσιμου, διάσπαρτου, μικρού.

2. Καθορίζουμε τα όρια των παραπάνω οικισμών με τα στοιχεία::

ΠΛΑΤΑΝΕΣ: 1, 2, 3, 4, 5, 6, 7, 1

ΠΑΛ. ΡΟΥΜΑΤΑ: 1, 2, 3, 4, 5, 6, 7, 8, 9, 10, 11, 12, 13, 14, 15, 16, 1

Γειτονιά Δασκαλιανών: 1, 2, 3, 4, 5, 6, 1

Γειτονιά Περαχώρα: 17, 18, 19, 20, 21, 22, 17

ΒΑΒΟΥΛΕΔΩ: 1, 2, 3, 1

ΚΑΤΖΙΑΝΑ: Τμήμα Α: 1, 2, 3, 4, 1

Τμήμα Β: 5, 6, 7, 5

ΚΕΧΡΕΣ: Τμήμα Α: 1, 2, 3, 4, 1

Τμήμα Β: 5, 6, 7, 5

Τμήμα Γ: 8, 9, 10, 8

...///...

Τμήμα Δ:11,12,13,14,15,16,11

Τμήμα Ε:17,18,19,20,17

Τμήμα Ζ:21,22,23,24,25,21

ΛΗΔΙΑΝΑ:1,2,3,4,5,1

ΛΟΥΦΑΡΔΙΑΝΑ:Τμήμα Α:1,2,3,4,5,1

Τμήμα Β:6,7,8,9,10,11,12,6

ΜΙΧΑΛΙΑΝΑ:1,2,3,4,5,1

ΜΠΟΥΓΙΟΥΚΛΙΑΝΑ:1,2,3,4,5,6,1

ΝΕΑΡΑ ΕΣΙΑΝΑ:1,2,3,4,5,1

Τα παραπάνω όρια αντιστοιχούν:

ΟΡΙΑ ΟΙΚΙΣΜΟΥ ΠΑΛ.ΡΟΥΜΑΤΑ:

1. Σημείο επί της γέφυρας στην είσοδο του οικισμού
2. Αποθήκη Μαραγιόκη Μαν.
3. Οικία Κουμάνη Γεωργ.
4. Οικία Μπομπολάνη Ευαγγελίας
5. Οικία Δημητριάδη Παναγ.
6. Σημείο επί της γέφυρας
7. Παλαιά Μυλόστερνα
8. Οικία Κατζάνη Ευτ.
9. Οικία Μπομπολάνη Ευτ.
10. Οικία Φρυδάνη Παντ.
11. Οικία Αθανασάκη Μαν.
12. Υδροδεξαμενή οικισμού
13. Οικία Παναγιωτάκη Ιωσ.
14. Οικία Παναγιωτάκη Στ.
15. Οικία Θεοδορίδη Στ.
16. Δημοτικό Σχολείο

Τέλος, επιστρέφομε στο αρχικό σημείο 1

ΓΕΙΤΟΝΙΑ : ΠΕΡΑΧΩΡΙ

- 17.Οικία ΠΑΠΑΔΕΡΑΚΗ Γ.
- 18.Οικία Κληρ.ΜΑΡΚΟΥΛΑΚΗ Γιάν.
- 19.Οικία ΚΑΤΑΚΗ Ευάγγ.
- 20.Οικία Κληρ.ΣΓΟΥΡΑΚΗ Ευάγγ.
21. Ναός Παναγίας
22. Η Προβολή του σημείου 17  
επί του δρόμου  
Τέλος, επιστρέφομε στο σημείο 17

ΓΕΙΤΟΝΙΑ ΔΑΣΚΑΛΙΑΝΩΝ

1. Οικία ΡΕΝΙΕΡΗ Ονούφρ.
2. Αποθήκη ΓΝΑΦΑΚΗ Μαν.
3. Οικία κληρ.ΠΑΝΑΓΙΩΤΑΚΗ Αρτ.
4. Οικία ΠΑΝΑΓΙΩΤΑΚΗ Ευτ.
5. Οικία ΔΗΜΗΤΡΙΑΔΗ Αντ.
6. Οικία ΔΗΜΗΤΡΙΑΔΗ Γεωργ.

Τέλος, επιστρέφομε στο αρχικό σημείο,1.

Τέλος επιστρέφουμε \*στο αρχικό σημείο 17.

ΟΡΙΑ ΟΙΚΙΣΜΟΥ ΠΛΑΤΑΝΕΣ:

1. Οικία Μπομπολάκη Ευτ.
2. Οικία Μπομπολάκη Αγγελ.
3. Οικία Μπομπολάκη Ηλ.
4. Οικία Φύτωδημητριάκη Ευτ.
5. Υδροδεξαμενή οικόσμου
6. Οικία Μπομπολάκη Παναγ.
7. Η προβολή του σημείου 1 ανατολικά του δρόμου και σε βάθος 100 μ.  
Τέλος επιστρέφουμε στο αρχικό σημείο 1.

ΟΡΙΑ ΟΙΚΙΣΜΟΥ ΒΑΒΟΥΛΕΔΩ:

1. Οικία Παναγιωτάκη Μύρωνα
2. Προβολή του σημείου 1 δυτικά και επί του δρόμου
3. Ακολουθώντας το δρόμο ορίζουμε σημείο 3 της την οικία Σταματάκη Ελευθ.  
Τέλος επιστρέφουμε στο αρχικό σημείο 1.

ΟΡΙΑ ΟΙΚΙΣΜΟΥ ΚΑΤΖΙΑΝΑ:

ΤΜΗΜΑ Α:

1. Οικία Σολανάκη Μιχ.
2. Προβολή της οικίας Σολανάκη Μιχ. ανατολικά και επί του δρόμου
3. Ακολουθώντας το δρόμο ορίζουμε σημείο 3 την οικία Νικολαντωνάκη Αφγ,
4. Οικία Κατζάκη Μαν.  
+ Τέλος επιστρέφουμε στο αρχικό σημείο 1.

ΤΜΗΜΑ Β;

5. Οικία Κατζάκη Παναγ.
6. Οικία Κατζάκη Αλ.
7. Οικία Σταυρουλάκη Βασ.  
Τέλος επιστρέφουμε στο αρχικό σημείο 5.

ΟΡΙΑ ΟΙΚΙΣΜΟΥ ΚΕΧΡΕΣ:

ΤΜΗΜΑ Α;

1. Οικία Παναγιωτάκη Μαν. του Στυλιανού
2. Οικία Μπιτζανάκη Δημ.
3. Οικία Παναγιωτάκης Μάριος
4. Οικία Παναγιωτάκη Μαν.  
Τέλος επιστρέφουμε στο αρχικό σημείο 1.

ΤΜΗΜΑ Β;

5. Οικία Μπιτζανάκη Ευτ.
6. Οικία Μπιτζανάκη Μαν.
8. Οικία Μπιτζανάκη Χαρ.  
Τέλος επιστρέφουμε στο αρχικό σημείο 5

ΤΜΗΜΑ Γ:

8. Οικία Ξερογιαννάκη Ιωάν.

9.Οικήια Ξερογιαννάκη \*Κωστ.

10.Οικήια κληρ. Ξερογιαννάκη Αναστ.

Τέλος επιστρέφουμε στο αρχικό σημείο 8.

ΤΜΗΜΑ Δ:

11.Οικήια Μπιτζανάκη Σπ.

12.Προβολή του σημείου 11 επί του δρόμου

13.Οικήια Καλαϊτζάκη Ηλίας

14.Οικήια Μπιτζανάκη Θεοδ.

15.Ακολουθώντας το δρόμο ορίζουμε σημείο 15 την οικήια Γναφάκη Ευτ.

16.Αλώνι υδιοκτισίας Γναφάκη Ευτ.

Τέλος επιστρέφουμε στο αρχικό σημείο 11.

ΤΜΗΜΑ Ε:

17.Οικήια Γναφάκη Γ.

18.Οικήια Γναφάκη Γεωργ.

19.Οικήια Γναφάκη Μιχ.

20.Οικήια Φουντουλάκη Πολ.

Τέλος επιστρέφουμε στο αρχικό σημείο 17

ΤΜΗΜΑ Ζ:

21.Οικήια Γναφάκη Μαν.

22.Προβολή του σημείου 21 Βόρεια και επί του δρόμου

23.Η προβολή του σημείου 24 Βόρεια και επί του δρόμου

24.Οικήια Γναφάκη Πολ.

25.Προβολή του σημείου 24 Νότια και σε βάθος 50 μ.

Τέλος επιστρέφουμε στο αρχικό σημείο 21.

ΟΡΙΑ ΟΙΚΙΣΜΟΥ ΛΗΔΙΑΝΑ:

1.Αποθήκη Κατζάκη Γεωργ.

2.Οικήια Κουμάκη Μαθ.

3.Οικήια Λιονάκη Γεωργ.

4.Οικήια Κουμάκη Στ.

5.Αλώνι υδιοκτισίας Μαρονελάκη Νυνηφ.

Τέλος επιστρέφουμε στο αρχικό σημείο 1.

ΟΡΙΑ ΟΙΚΙΣΜΟΥ ΛΟΥΦΑΡΔΙΑΝΑ:

ΤΜΗΜΑ Α:

1.Παλιά οικήια Λουφαρδάκη Μιχ.

2.Οικήια Λουφαρδάκη Ευτ.

3.Υδροδεξαμενή οικισμού

4.Οικήια Λιονάκη Στ.

5.Οικήια Σταυρουλάκη Νυη.

Ακολουθώντας το δρόμο επιστρέφουμε στο σημείο 1.

ΤΜΗΜΑ Β:

- 6.Οικία Λουφαρδάκη Μιχ.
- 7.Οικία Λιονάκη Μιχ.
- 8.Οικία Πατελάκη Μαν.
- 9.Οικία Γουβεράκη Π.
- 10.Οικία Πατελάκη Δημ.
- 11.Αποθήκη Παρασιάκη Λευτ.
- 12.Οικία Γουβεράκη Κωστ.

Τέλος επιστρέφουμε στο αρχικό σημείο 6.

ΟΡΙΑ ΟΙΚΙΣΜΟΥ ΜΙΧΑΛΙΑΝΑ:

- 1.Οικία Γουβεράκη Γιάν.
- 2.Οικία Σταματάκη Κατ.
- 3.Οικία Ξηραϊάκη Ελευθ.
- 4.Οικία Αντωνάκη Στρ.
- 5.Οικία Κιρμπιτζάκη Εργ.

τέλος επιστρέφουμε στο αρχικό σημείο 1.

ΟΡΙΑ ΟΙΚΙΣΜΟΥ ΜΠΟΥΓΓΙΟΥΚΛΙΑΝΑ:

- 1.Οικία Μοτάκη Αναστ.
- 2.Οικία Μοτάκη Ιάν.
- 3.Οικία Μπομπολάκη Ιάν.
- 4.Οικία Μαλανδράκη Ιωάν. (ερεψίπιο)
- 5.Οικία Μαλανδράκη Σπύρ.
- 6.Οικία Κατζάκη Παναγ.

Τέλος επιστρέφουμε στο αρχικό σημείο 1.

ΟΡΙΑ ΟΙΚΙΣΜΟΥ ΔΑΡΑΤΣΙΑΝΑ (ΝΕΑΡΑ ΕΣΙΑΝΑ):

- 1.Οικία Παναγιώτάνη Νιη.
- 2.Παλιά στέρνα οικισμού
- 3.Η προβολή του σημείου 4 ανατολικά και επί του δρόμου
- 4.Οικία κληρ. Πετράκη Ιωάν.
- 5.Οικία Παναγιώτάνη Πολυχρ.

Τέλος επιστρέφουμε στο αρχικό σημείο 1.

Τα παραπάνω όρια φαίνονται στα συνοδευτικά της παρούσας σχεδιάγραμματα σε κλ. 1:5.000 που αποτελεί αναπόσπαστο μέρος της απόφασης αυτής και συντάχθηκαν βάσει στοιχείων, χαρτών και επί τόπου ελέγχου.

Η παρούσα απόφαση με τα σχεδιάγραμμα οριοθέτησης του οικισμού θα αναρτηθεί για 15 ημέρες στο Τ.Π. και Π.Ε. της Νομαρχίας Χανίων.

II.Καθορίζουμε τους Γενικούς και Ειδικούς όρους και περιορισμούς δόμησης:

ΓΕΝΙΚΟΙ ΟΡΟΙ ΔΟΜΗΣΗΣ:

- 1.Εντός των ορίων των οικισμών ισχύουν οι Γενικοί όροι δόμησης που προβλέπονται από το

Π.Δ. ΦΕΚ 181 Δ/3-5-85 όπως τροποποιήθηκε με τα Π.Δ. 133 Δ/23-2-87 και ΦΕΚ 293 Δ/16-5-89. Για τους οικισμούς Παλ. Ρούματα, Βαβουλέδω, Κατζιανά, Κεχρέ, Ληδιανά, Λουφαρδιανά, Μιχαλιανά, Μπουγιουλιανά, Νεαρά Εσιανά, Πλατανέ ορίζουμε αρτιότητα γηπέδου 500 τ.μ.

2. Κατά παρέκκλιση εντός των ορίων των οικισμών θεωρούνται άρτια τα οικοπέδα με όποιο εμβαδό είχαν στις 3-5-85 ημέρα δημοσίευσης του από 24-4-85 Π.Δ/τος.

ΕΙΔΙΚΟΙ ΟΡΟΙ ΔΟΜΗΣΗΣ:

Για τους οικισμούς Παλ. Ρούματα, Βαβουλέδω, Κατζιανά, Κεχρέ, Ληδιανά, Λουφαρδιανά, Μιχαλιανά, Μπουγιουλιανά, Νεαρά Εσιανά, Πλατανέ ορίζονται ειδικοί όροι δόμησης που αναγράφονται στην καρτέλλα που συνοδεύει την παρούσα.

III.α. Πριν από οποιαδήποτε κατάτμηση οικοπέδων εντός των ορίων των οικισμών θα πρέπει να θεωρείται το σχετικό τοπογραφικό διάγραμμα από το Τμήμα Πολεοδομίας και Πολιτών Εφαρμογών της Νομαρχίας ώστε να εξασφαλίζεται η συνέχεια των υπάρχοντων Κοινοχρήστων χώρων και η δημιουργία νέων Κοινοχρήστων χώρων σύμφωνα με τα οριζόμενα στις διατάξεις του άρθρου 6 του από 24-4-85 Π.Δ/τος όπως τροποποιήθηκε με το 25-4-89 (ΦΕΚ 293 Δ) Δ/γμα.

β. Να εξασφαλίζεται οπωσδήποτε η συνέχεια των υφισταμένων ή εγκεκριμένων δρόμων του οικισμού.

Κατά τα λοιπά ισχύουν τα οριζόμενα στο Δ/γμα της 24-4-85 (ΦΕΚ 181 Δ/3-5-85) και της 14-2-87 (ΦΕΚ 133 Δ/23-2-87) και στο Δ/γμα της 25-4-89 (ΦΕΚ 293 Δ/16-5-89).

Η παρούσα απόφαση να δημοσιευθεί στην Εφημερίδα της Κυβερνήσεως.

ΚΟΙΝΟΠΟΙΗΣΗ:

1. Εθνικό Τυπογραφείο  
παραναλούμενο για δημοσίευση
2. Κοινότητα Παλ. Ρουμάτων
3. Πολεοδομικό Γραφείο Χανίων
4. Υπουργείο ΠΕ.ΧΩ.Δ.Ε.

Γραφείο Τοπικών Εφαρμογών

Τμήμα Αρχείου σχεδίων  
5. Γραφείο κ. Νοτάρχη

Ε.Δ.: 1. Αρχείο

2. Χρον. Αρχείο



Ο ΟΝΟΜΑΡΧΗΣ ΧΑΝΙΩΝ

ΑΝΤ. ΝΑΤΣΙΚΑΣ

Εισηγητής	Προϊστάμενος
ΜΑΡΜΑΝΗΣ Γ.	Ε. ΠΑΠΑΔΟΠΟΥΛΟΣ

Παγ. Ρομανα - Βαρουμπε - Κασπ  
 Νά - Νεχρ - Λιδιανί - Παμφερδιανέ -  
 Μικα - Ζαυά - Αποχισαγιαν - Νιάρ

ΙΝΑΚΑΣ Α.2.1.


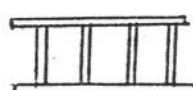
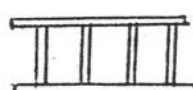
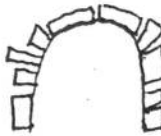
ΕΛΤΙΟ ΑΡΧΙΤΕΚΤΟΝΙΚΗΣ ΑΝΑΓΝΩΡΙΣΗΣ

ΟΙΚΙΣΜΟΣ : Εβίανη - Πλαταιές

ΔΗΜΟΣ/ΚΟΙΝ. : Παλαιών Ρομανα

ΑΡ. ΕΣΥΕ : 94213200/01-10

ΝΟΜΟΣ : ΧΑΝΙΟΝ

ΥΣΤΗΜΑ ΔΟΜΗΣΗΣ		ΣΥΝΕΧΕΣ		Π. ΕΛΕΥΘΕΡΟ-		ΠΤΕΡΥΓΩΝ			
ΣΤΟΙΧΕΙΑ ΤΟΥ ΚΤΙΡΙΟΥ ΚΥΡΙΑΡΧΟΣ ΤΥΠΟΣ		ΙΣΟΓΕΙΟ		Α' ΟΡΟΦΟΣ		Β' ΟΡΟΦΟΣ		ΠΑΡΑΤΗΡΗΣΕΙΣ	
		ΥΛΙΚ.	ΧΡΩΜ.	ΥΛΙΚ.	ΧΡΩΜ.	ΥΛΙΚ.	ΧΡΩΜ.	ΛΕΠΤΟΜΕΡΕΙΕΣ	
ΕΠΙΚΑΛΥΨΗ	1. στέγης μονόριχτης	6	ι	6	ι			%	ΚΛΙΣΗ ΠΡΟΣΕ.
	2. στέγης δίριχτης	6	ι	6	ι			%	
	3. στέγης τετράριχτης	6-7	ι	6-7	ι			%	
	4. δώματος	12	γ	12	γ				
	5. θόλου								
ΟΨΕΙΣ	1. κύρια όψη	1-2	α-γ	1-2	α-γ			 σκίτσο	
	2. λοιπές όψεις	1-2	α-γ	1-2	α-γ				
	3.								
ΕΞΩΣΤΕΣ	1. ανοιχτός ακάλυπτος	12	α-γ					Πλάτος μήκος  σκίτσο	
	2. ανοιχτός καλυμμένος								
	3. κλειστός								
	4. στοά-χαγιάτι								
	5.								
ΣΤΗΘΑΙΑ	1. εξωστών	9-12	α-γ					 σκίτσο	
	2. εξωτερικής σκάλας								
	3. δώματος								
	4.								
ΑΝΟΙΓΜΑΤΑ	Ποσοστό ανοιγμάτων		%		%			 σκίτσο	
	1. οριζόντιο πρέκι	12	α-γ	12	α-γ				
	2. ημικυκλικό πρέκι	1	α-γ						
	3. τοξωτό πρέκι								
ΚΟΥΦΩΜΑΤΑ	1. ταμπλαδωτά	3-9	Διαγ	3-9	Διαγ.			σκίτσο	
	2. καρτωτά	3-9	Διαγ.	3-9	Διαγ.				
	3. περιδωτά								
	4. με καίτια								
	5. με φεγγίτη								
	6.								



α/α	ΣΤΟΙΧΕΙΑ ΤΟΥ ΚΤΙΡΙΟΥ ΚΥΡΙΑΡΧΟΣ ΤΥΠΟΣ	ΙΣΟΓΕΙΟ		Α' ΟΡΟΦ.		Β' ΟΡΟΦ.		ΠΑΡΑΤΗΡΗΣΕΙΣ ΛΕΠΤΟΜΕΡΕΙΕΣ
		ΥΛΙΚ.	ΧΡΩΜ.	ΥΛΙΚ.	ΧΡΩΜ.	ΥΛΙΚ.	ΧΡΩΜ.	
Η	ΑΡΧΙΤ. ΣΤΟΙΧΕΙΑ	1. γείσα						οκίτσο
		2. κορνιζώματα						
		3. παραστάδες						
		4. φουρούσια						
		5. αετώματα						
		6. καμινάδες						

Θ	ΠΕΡΙΦΡΑΣΗ	1. μανδρότοιχος ψηλός			οκίτσο
		2. μανδρότοιχος χαμηλός			
		3. άλλος τρόπος			

ΥΠΟΜΝΗΜΑ - ΚΩΔΙΚΑΣ ΣΥΜΒΟΛΙΚΩΝ ΑΡΙΘΜΩΝ

ΥΛΙΚΑ	1	ΠΕΤΡΑ	5	ΠΛΑΚΕΣ ΠΕΤΡΙΝΕΣ	9	ΣΙΔΗΡΟΣ
	2	ΣΟΒΑΣ-ΚΟΝΙΑΜΑ	6	ΚΕΡΑΜΙΔΙΑ ΒΥΖΑΝΤΙΝΑ	10	ΧΩΜΑ
	3	ΞΥΛΟ	7	ΚΕΡΑΜΙΔΙΑ ΓΑΛΛΙΚΑ	11	ΓΥΨΟΣ
	4	ΤΟΥΒΛΟ	8	ΛΑΜΑΡΙΝΑ	12	

ΧΡΩΜΑ	α	ΛΕΥΚΟ	ε	ΟΜΠΡΑ	η	<i>Δικαιούχος κω αριθμ. 3843/27-7-90 απόφαση Κ.Ν.τ. αρχηγ. κανίων Καρυσίας Γιώργος Πετρίδης</i>
	β	ΜΑΥΡΟ	ι	ΚΟΚΚΙΝΟ	ζ	
	γ.	ΓΚΡΙΖΟ	π	ΜΠΛΕ		
	δ	ΟΧΡΑ	θ	ΚΙΤΡΙΝΟ		

ΦΩΤ. ΚΥΡΙΑΡΧΟΥ ΤΥΠΟΥ

ΦΩΤ. ΚΑΤΑ ΤΗΝ ΚΡΙΣΗ ΤΟΥ ΜΕΛΕΤΗΤΗ

