

Δ/ΝΣΗ ΠΟΛΕΟΔΟΜΙΑΣ
ΧΑΝΙΩΝ
Αρχείο Χαρτών

ΘΕΜΑ: Κατηγοριοποίηση και καθορισμός ορίων, όρων και περιορισμών δόμησης στους οικισμούς Ανισαράμι, Καβαλλαρριανά, Βαμβανιάδες, Τραχιανιάδιο, Φλώρια και Σπίνα της Κοινότητας Καντάνου της επαρχίας Σελίνου του Ν. Χανίων.

Ο ΝΟΜΑΡΧΗΣ ΧΑΝΙΩΝ

Έχοντας υπόψη:

1. Τις διατάξεις του από 24-4-1985 Π.Δ. (ΦΕΚ 181 Δ/3-5-85) περί τρόπου καθορισμού ορίων οικισμών της χώρας, κατηγορίες και καθορισμού όρων και περιορισμών δόμησης και του από 14-2-1987 Π.Δ. (ΦΕΚ 133 Δ/23-2-87) με το οποίο τροποποιείται το προηγούμενο Π.Δ.
2. Τις προτάσεις των μελετητών Μηχ/κών του Τμήματος Πολεοδομίας και Πολ/κών Εφαρμογών της Νομαρχίας Χανίων που αφορούν τον προσδιορισμό των ορίων των υπόψη οικισμών.
3. Τα δελτία κατηγοριοποίησης και αρχιτεκτονική αναγνώριση των οικισμών που συμπληρώθηκαν από τους προαναφερόμενους μελετητές κατά τις υποδείξεις των σχετικών προδιαγραφών του Υπουργείου ΠΕ.ΧΩ.Δ.Ε.
4. Τα πληθυσμιακά στοιχεία της τελευταίας απογραφής του κράτους της ΕΣΥΕ.
5. Την υπ' αριθμ. 29/88 (θέμα 1ο) γνωμοδότηση του Συμβουλίου ΧΟΠ του Νομού.
6. Το γεγονός ότι δεν γνωμοδοτήθηκε στις ταχθείσες προθεσμίες το Κοινοτικό Συμβούλιο Καντάνου πλην όμως στο υπ' αριθμ. 761/88 έγγραφό της η Κοινότητα μας γνωρίζει ότι συμφωνεί με τα προτεινόμενα όρια των εν λόγω οικισμών.
7. Την υπ' αριθμ. 53744/5465/2-8-88 γνωμοδότηση του Υπουργείου ΠΕ.ΧΩ.Δ.Ε.

Α Π Ο Φ Α Σ Ι Ζ Ο Υ Μ Ε

1. Κατατάσσουμε τους οικισμούς ως εξής:
 - α. Τους οικισμούς Ανισαράμι, Τραχιανιάδιο και Φλώρια : σαν μη περιαστικούς, μη παραλιακούς ή τουριστικούς, ενδιαφέροντες, στάσιμους, διάσπαρτους και μικρούς.
 - β. Τους οικισμούς Καβαλλαρριανά και Βαμβανιάδες: σαν μη περιαστικούς, μη παραλιακούς ή τουριστικούς ενδιαφέροντες, στάσιμους, συνεκτικούς και μικρούς.
 - γ. Τον οικισμό Σπίνα και μία γειτονιά του οικισμού Φλώρια, τα Πάνω Φλώρια, σαν μη περιαστικούς, μη παραλιακούς ή τουριστικούς, αξιόλογους, στάσιμους, συνεκτικούς και μικρούς.
2. Καθορίζουμε τα όρια των οικισμών με στοιχεία ως εξής:
 - α. Του οικισμού Ανισαράμι:
 1. Σημείο αγροτικού δρόμου σε απόσταση 170 μ. από την διασταύρωσή του με τον Κοινοτικό δρόμο.
 2. Ν.Δ. γωνία κτίσματος Γεωργιλάνη Ιωάννη του Αποστόλου.
 3. Σημείο διασταύρωσης αγροτικών δρόμων 30 μ. βόρεια από την οικία κληρονόμων Σαρτζετά-

...///...

κη Γεωργίου.

4. Σημείο διασταύρωσης αγροτικών δρόμων στα 160 μ. από το 3 από όπου φθάνομε ακολουθώντας τον αγροτικό δρόμο.
5. Σημείο διασταύρωσης αγροτικών δρόμων σε απόσταση 80 μ. από το 4 απ' όπου φθάνομε ακολουθώντας τον ένα αγροτικό δρόμο.
6. Σημείο διασταύρωσης αγροτικών δρόμων στην ανατολική γωνία του κτίσματος κληρονόμων Χουδαλάκη Ιωάννη.
Στο 6 φθάνομε από το 5 ακολουθώντας τον αγροτικό δρόμο.
7. Ανατολική γωνία Σηφναρολάκη Εμμανουήλ.
8. Ν.Α. γωνία οικίας Σαρτζετάκη Κούλας.
9. Σημείο διασταύρωσης μονοπατιών στα 30 μ. περίπου από τον Κοινοτικό δρόμο.
10. Σημείο στροφής μονοπατιού στα 60 μ. περίπου απ' τον Κοινοτικό δρόμο.
11. Β.Δ. γωνία οικίας Αρχοντάκη Αντωνίου του Γεωργίου.
12. Β.Δ. γωνία οικίας Μαρνελάκη Μενέλαου.

Από το 12 επιστρέφουμε στο 1 και κλείνουμε την οριοθέτηση του οικισμού Ανισαράκι.

β. Του οικισμού Τραχινιάκιου:

1. ΓΕΙΤΟΝΙΑ Α:

1. Σημείο διασταύρωσης δρόμου του οικισμού με μονοπάτι δίπλα στο ρέμα.
2. Ν.Δ. γωνία κτίσματος Βοιάκη Δημητρίου
3. Σημείο μονοπατιού σε απόσταση 70 μ. από την διασταύρωσή του με τον κεντρικό δρόμο του οικισμού.
4. Σημείο του ίδιου μονοπατιού σε απόσταση 30 μ. από το σημείο 3 απ' όπου φθάνομε ακολουθώντας το μονοπάτι.
5. Σημείο του κεντρικού δρόμου στην διασταύρωσή του με μονοπάτι Βορειοδυτικά.
6. Σημείο του κεντρικού δρόμου σε απόσταση 140 μ. από το 5 απ' όπου φθάνομε ακολουθώντας τον δρόμο.
7. Β.Α. γωνία βοηθητικού κτίσματος Βοιάκη Ευτέρπης.
8. Β.Α. γωνία βοηθητικού κτίσματος Καλαϊτζάκη Ιωάννη.
9. Β.Α. γωνία κτίσματος Καλαϊτζάκη Παύλου.
10. Σημείο του κεντρικού δρόμου σε απόσταση 50 μ. από την Ν.Α. γωνία κτίσματος Καλαϊτζάκη Παύλου.
11. Σημείο διασταύρωσης αγροτικών δρόμων.
12. Ν.Δ. γωνία οικίας Καντηλιεράκη Παναγιώτη.
13. Β.Δ. γωνία οικίας Δρασιάκη Ιωάννη.
14. Σημείο του κεντρικού δρόμου σε απόσταση 50 μ. από το 1.

Επιστρέφουμε στο 1 ακολουθώντας τον δρόμο και κλείνουμε την οριοθέτηση της γειτονιάς Α του Τραχινιάκιου.

2. ΓΕΙΤΟΝΙΑ Β (ΣΚΟΥΔΙΑΝΑΙ)

1. Σημείο διασταύρωσης αγροτικών δρόμων.
2. Ν.Δ. γωνία κτίσματος Μαρονικολάκη Κων/νου
3. Σημείο μονοπατιού σε απόσταση 80 μ. από το 1.
4. Σημείο του ίδιου μονοπατιού στην διασταύρωσή του με άλλο Βορειοδυτικά
Στο 4 φθάνομε από το 3 ακολουθώντας το μονοπάτι.
5. Σημείο που ορίζεται πάνω στην κάθετο προς το μονοπάτι ευθεία και σε απόσταση 90 μ. από το σημείο 4.
6. Ν.Α. γωνία οικίας Κατσιγαράνη Ελευθερίου
7. Ν.Α. γωνία Σολανόνη Μιχαήλ.

Από το σημείο 7 επιστρέφουμε στο 1 και κλείνομε την οριοθέτηση της γειτονιάς Β του Τραχιινιάου.

3. ΓΕΙΤΟΝΙΑ Γ (ΚΡΥΟΝΕΡΙ)

1. Ανατολική πλευρά ενοικίας Προφήτη Ηλία.
2. Σημείο διασταύρωσης μονοπατιού με ρυάκι.
3. Σημείο άλλου μονοπατιού σε απόσταση 110 μ. από το σημείο 4.
4. Σημείο διασταύρωσης μονοπατιών στο 4.
φθάνομε από το 3 ακολουθώντας το μονοπάτι.
5. Σημείο διασταύρωσης μονοπατιών 30 μ. από το 4 απ'όπου φθάνομε ακολουθώντας το μονοπάτι.
6. Σημείο μονοπατιού σε απόσταση 140 μ. από το σημείο 5 απ'όπου φθάνομε ακολουθώντας το μονοπάτι.

Από το σημείο 6 επιστρέφουμε στο 1 και κλείνομε την οριοθέτηση του της γειτονιάς Γ του Τραχιινιάου.

4. ΓΕΙΤΟΝΙΑ Δ (ΓΕΦΥΡΑ)

1. Σημείο διασταύρωσης του επαρχιακού δρόμου Κάντανος-Γαλιόχωρα με αγροτικό δρόμο Βόρεια.
2. Ν.Δ. γωνία κτίσματος Κασελάνη Γεράσιμου.
3. Σημείο αγροτικού δρόμου προς Κρυονέρι σε απόσταση 100 μ. από την διασταύρωσή του με τον επαρχιακό δρόμο.
4. Σημείο του επαρχιακού δρόμου σε απόσταση 150 μ. από το σημείο 1.
5. Ν.Α. γωνία οικίας Καστρινάκη Όλγας.
6. Νότια γωνία οικίας Φαρσάνη Γεωργίας.

Από το σημείο 6 επιστρέφουμε στο 1 και κλείνομε την οριοθέτηση της γειτονιάς Δ (Γέφυρα).

γ. Του οικισμού Καβαλλαριανών

1. Σημείο του αγροτικού δρόμου στην ευθυγραμμία της Νότιας πλευράς της οικίας Μαθιου-

δάση Αντωνίου.

2. Σημείο πάνω στην ευθυγραμμία της Νότιας πλευράς της οικίας Μαθιουδάκη Αντωνίου και σε απόσταση 60 μ. από το σημείο 1.
3. Σημείο αγροτικού δρόμου προς Ανισαράνη και σε απόσταση 60 μ. από τον Κοινοτικό δρόμο.
Από το 2 φθάνουμε στο 3 ακολουθώντας την παράλληλη προς τον Κοινοτικό δρόμο στα 60 μ.
4. Σημείο του ίδιου αγροτικού δρόμου στην διασταύρωσή του με άλλο Βόρεια.
5. Ανατολική πλευρά οικίας Μαριελάφη Γεωργίου
6. Ν.Α. γωνία οικίας Μαριμαπάκη Αλεξάνδρου
7. Νότια γωνία οικίας Καλαϊτζάκη Μάρκου.
8. Σημείο του Κοινοτικού δρόμου σε απόσταση 50 μ. από το σημείο 1.
Στο σημείο 1 επιστρέφουμε ακολουθώντας τον Κοινοτικό δρόμο από το 3.

5. Του οικισμού Βαμβακάδες

Α. ΓΕΙΤΟΝΙΑ ΒΑΜΒΑΚΑΔΕΣ

1. Διασταύρωση του Κοινοτικού δρόμου με αγροτικό
2. Σημείο του αγροτικού δρόμου σε απόσταση 140 μ. από το σημείο 1. απ'όπου φθάνουμε ακολουθώντας τον δρόμο.
3. Σημείο μονοπατιού σε απόσταση 210 μ. από την διασταύρωσή του με τον προηγούμενο αγροτικό.
4. Σημείο στροφής του Κοινοτικού δρόμου.
5. Σημείο του ίδιου δρόμου σε απόσταση 220 μ. από την Ν.Α. γωνία της οικίας κληρ. Σαρτζετάκη Ευαγγέλου.
6. Σημείο μονοπατιού σε απόσταση 280 μ. από την διασταύρωσή του με άλλον από τον οικισμό.
7. Βόρεια γωνία εκκλησίας Αγ. Νικολάου
8. Σημείο που ορίζεται πάνω σε μονοπάτι δίπλα στο ρέμα και σε ευθεία κάθετο προς το μονοπάτι που περνά εμπρός από την εκκλησία στο σημείο που απέχει 60 μ. από το 7.
9. Σημείο αγροτικού δρόμου στην προέκταση της δυτικής πλευράς της οικίας κληρονόμων Καλαϊτζάκη Ιωάννη.
10. Σημείο του ίδιου αγροτικού δρόμου και σε απόσταση 100 μ. από το 9 απ'όπου φθάνουμε ακολουθώντας τον δρόμο.

Από το σημείο 10 επιστρέφουμε στο 1 και κλείνουμε την οριοθέτηση της γειτονιάς Βαμβακάδες.

Β. ΓΕΙΤΟΝΙΑ ΜΠΕΝΟΥΔΙΑΝΑ

1. Δυτική πλευρά οικίας Φραγιάνη Στέλλας
2. Βόρεια πλευρά οικίας Φραγιάνη Παύλου

3. Ανατολική πλευρά κληρονομών Σαρτζετάση Ιωάννη

4. Νότια πλευρά κτίσματος Φραγκιάση Παύλου

ε. Του οικισμού Φλώρια

1. ΓΕΙΤΟΝΙΑ Α

1. Διασταύρωση του επαρχιακού δρόμου με αγροτικό προς ποτάμι

2. ΒΑ γωνία οικίας Κογχιλάση Κωστή

3. Σημείο μονοπατιού προς γειτονιά Νταμουλιανά σε απόσταση 120 μ. από την διασταύρωσή του με τον επαρχιακό δρόμο.

4. Σημείο μονοπατιού σε απόσταση 90 μ. από την διασταύρωσή του με αγροτικό δρόμο προς Νταμουλιανά.

5. Ν.Α. γωνία οικίας Περόση Στεφανή

6. Ν.Α. γωνία οικίας Μπιτζανάση Σήφη

7. Σημείο που ορίζεται στην ευθυγραμμία της δυτικής πλευράς του κτίσματος του καφενείου ιδιοκτησίας Γεωργιάση Κων/νου και σε απόσταση 50 μ. από τον επαρχιακό δρόμο

8. Β.Δ. γωνία του προηγούμενου κτίσματος.

9. Β.Δ. γωνία οικίας Περόση Θεόδωρου

10. ΒΔ γωνία οικίας Βουράση Δημητρίου

11. Β.Δ. γωνία ελαιουργείου Αφών Περόση

Από το 11 επιστρέφουμε στο 1 και κλείνουμε την οριοθέτηση της γειτονιάς Α.

2. ΓΕΙΤΟΝΙΑ Β

1. Σημείο του αγροτικού δρόμου σε απόσταση 110 μ. από την διασταύρωσή του με τον δρόμο δίπλα από τον ποταμό.

2. Σημείο μονοπατιού σε απόσταση 30 μ. από την διασταύρωσή του με άλλο μονοπάτι δυτικά

3. Νότια πλευρά οικίας Τσουρουνάση

4. Σημείο αγροτικού δρόμου προς εικλησία σε απόσταση 60 μ. από δυτική πλευρά κτισμάτων Γεωργιάση

5. Βόρεια πλευρά κτίσματος Γεωργιάση.

Από το 5 επιστρέφουμε στο 1 και κλείνουμε την οριοθέτηση της γειτονιάς Β.

3. ΓΕΙΤΟΝΙΑ Γ

1. Σημείο διασταύρωσης του δρόμου με άλλον αγροτικό δρόμο Β.Δ.

2. Σημείο αυτού του αγροτικού δρόμου σε απόσταση 60 μ. από το 1 απ'όπου φθάνουμε ακολουθώντας τον αγροτικό αυτό,

3. Βόρεια πλευρά αποθήκης Κατζάση Παναγιώτη

4. Ανατολική πλευρά κτίσματος Μπραϊτάση Γεωργίου

5. Νότια πλευρά οικίας Κουτουλάση Εμμανουήλ.

.....////.....

4. ΓΕΙΤΟΝΙΑ Δ (ΠΑΝΩ ΦΛΩΡΙΑ)

A. ΣΥΝΕΚΤΙΚΟ ΤΜΗΜΑ:

- α. Βόρεια πλευρά οικίας Μπιτζανάκη Γεωργίου
- β. Ανατολική πλευρά οικίας Λιονάκη Ιωάννη του Ιωάννου
- γ. Νότια γωνία αποθήκης Λιονάκη Αριστείδη
- δ. Δυτική γωνία οικίας Λιονάκη Ιωάννη
- ε. Δυτική πλευρά οικίας Λιονάκη Αριστείδη

Από το ε επιστρέφουμε στο α και κλείνουμε την οριοθέτηση του συνεκτικού τμήματος της γειτονιάς Πάνω Φλώρια.

B. ΔΙΑΣΠΑΡΤΟ ΤΜΗΜΑ:

1. Διασταύρωση δρόμων

- α. Βόρεια πλευρά οικίας Μπιτζανάκη Γεωργίου
2. Σημείο μονοπατιού προς Νταμουλιανά σε απόσταση 80 μ. από την διασταύρωσή του με αγροτικό δρόμο Ανατολικά.
3. Ανατολική πλευρά αποθήκης Λιονάκη Νίκου.
4. Σημείο αγροτικού δρόμου 60 μ. από την διασταύρωσή του με άλλον δυτικά.
5. Σημείο άλλου αγροτικού δρόμου 100 μ. από το σημείο γ.
6. Σημείο του δρόμου προς οικισμό σε απόσταση 150 μ. από το σημείο 1.

Από το σημείο 6 ακολουθώντας τον δρόμο επιστρέφουμε στο 1 και κλείνουμε την οριοθέτηση του οικισμού Πάνω Φλώρια.

ζ. Του οικισμού Σπίνα

1. Δυτική πλευρά οικίας Σολανάκη Εμμ.
2. Β.Α. γωνία οικίας Καλογερόση Κων/νου
3. Β.Α. γωνία οικίας Μαθρουδέση Αντώνη
4. ΒΑ γωνία καφενείου Σολανάκη Σταμάτη
5. Ανατολική γωνία οικίας Καρυωτάση Βασίλη
6. Ν.Α. γωνία οικίας Καρυωτάση Βασίλη
7. Ν.Δ. γωνία οικίας Καστανάση Αντωνίου

Από το σημείο 7 επιστρέφουμε στο 1 και κλείνουμε την οριοθέτηση του διάσπαρτου και συνεκτικού τμήματος του οικισμού Σπίνα

Όπως αυτά φαίνονται στα συνοδευτικά της παρούσας σχεδιαγράμματα σε κλ. 1:5.000 που αποτελούν αναπόσπαστα μέρη της απόφασης αυτής και συντάχθηκαν βάσει στοιχείων χαρτών και επί τόπου ελέγχου και τα οποία θα αναρτηθούν για 15 ημέρες στο Τμήμα Πολεοδομίας και Πολιτών Εφαρμογών Ν.Χανίων.

II. Καθορίζουμε τους αιόλουθους Γενικούς και Ειδικούς όρους και περιορισμούς δόμησης.

A. Γενικοί όροι δόμησης

1. Εντός των ορίων των οικισμών ισχύουν οι γενικοί όροι δόμησης που προβλέπονται από το Π.Δ. ΦΕΚ 181 Δ/3-5-1985 όπως τροποποιήθηκε με το από 14-2-87 Π.Δ. ΦΕΚ 133 Δ/23-2-87 και για τους οικισμούς Αντισαράμι, Τραχινιάσιο, Καβαλλαριανά, Βαμβακιάδες, Φλώρια και το διάσπαρτο τμήμα της γειτονιάς Πάνω Φλώρια αρτιότητα γηπέδου 500 τ.μ. Για τα συνεικτικά τμήματα των οικισμών Πάνω Φλώρια και Σπίνα αρτιότητα γηπέδων 300 τ.μ.
2. Κατά παρέκκλιση εντός των ορίων των οικισμών θεωρούνται άρτια τα οικοπέδα με όποιο εμβαδόν είχαν στις 3-5-1985 ημέρα δημοσίευσης του από 24-4-1985 Δ/τος.

B. Ειδικό όροι δόμησης

Για τους οικισμούς Αντισαράμι, Τραχινιάσιο, Καβαλλαριανά, Φλώρια και Σπίνα τους ειδικούς όρους δόμησης που αναγράφονται στην καρτέλλα που συνοδεύει την παρούσα.

III. α. Πριν από οποιαδήποτε κατάτμηση οικοπέδων εντός των ορίων του οικισμού θα πρέπει να θεωρείται το σχετικό τοπογραφικό διάγραμμα από το Τμήμα Πολεοδομίας και Πολ/κών Εφαρμογών της Νομαρχίας ώστε να εξασφαλίζεται η συνέχεια των υπάρχοντων κοινοχρήστων χώρων και η δημιουργία νέων Κοινοχρήστων χώρων σύμφωνα με τα οριζόμενα στις διατάξεις της παρ. 1 του άρθρου 6 του από 24-4-1985 Δ/τος όπως τροποποιήθηκε με το από 14-2-87 Δ/γμα.

β. Να εξασφαλίζεται οπωσδήποτε η συνέχεια των υφισταμένων ή εγκεκριμένων δρόμων του οικισμού.

Κατά τα λοιπά ισχύουν τα οριζόμενα στο Δ/γμα της 24-4-1985 (ΦΕΚ 181 Δ/3-5-85) και της 12-2-87 (ΦΕΚ 133 Δ/23-2-87)

Η παρούσα ν δημοσιευθεί στην Εφημερίδα της Κυβερνήσεως.

ΚΟΙΝΟΠΟΙΗΣΗ:

1. Εθνικό Τυπογραφείο
παρακαλούμενο για την δημοσίευση
 2. Κοινότητα Καντάνου
 3. Πολεοδομικό Γραφείο Χανίων
 4. Υπουργείο ΠΕ.ΧΩ.Δ.Ε.
Γραφείο Τοπ/κών Εφαρμογών
Τμήμα Αρχείου Σχεδίων
- Ε.Δ.: 1. Αρχείο
2. Χρον. Αρχείο

Ο ΝΟΜΑΡΧΗΣ ΧΑΝΙΩΝ

ΜΑΝΩΛΗΣ ΜΠΡΙΛΛΑΚΗΣ




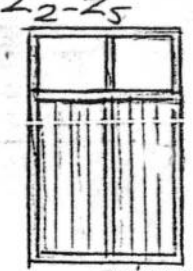
ΒΑΜΒΑΚΕΑΔΕΣ
ΚΑΒΑΛΑΡΙΑΝΑ
ΤΡΑΧΙΝΙΑΚΟΣ

ΟΙΚΙΣΜΟΣ : ΣΠΙΝΑ
ΔΗΜΟΣ/ΚΟΙΝ. : ΚΑΝΤΑΝΟΥ
ΑΡ. ΕΣΥΕ : 94410703-0405-08
-09-07
ΝΟΜΟΣ : ΧΑΝΙΩΝ

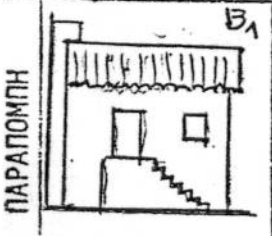
ΠΙΝΑΚΑΣ Α.2.1.

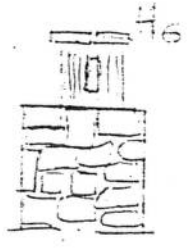
ΒΕΛΤΙΟ ΑΡΧΙΤΕΚΤΟΝΙΚΗΣ ΑΝΑΓΝΩΡΙΣΗΣ

ΣΥΣΤΗΜΑ ΔΟΜΗΣΗΣ : ΣΥΝΕΧΕΣ Π. ΕΛΕΥΘΕΡΟ- ΠΤΕΡΥΓΩΝ

Κ/Α	ΣΤΟΙΧΕΙΑ ΤΟΥ ΚΤΙΡΙΟΥ ΚΥΡΙΑΡΧΟΣ ΤΥΠΟΣ		ΙΣΟΓΕΙΟ		Α' ΟΡΟΦΟΣ		Β' ΟΡΟΦΟΣ		ΠΑΡΑΤΗΡΗΣΕΙΣ ΛΕΠΤΟΜΕΡΕΙΕΣ	
			ΥΛΙΚ.	ΧΡΩΜ.	ΥΛΙΚ.	ΧΡΩΜ.	ΥΛΙΚ.	ΧΡΩΜ.		
Α	ΕΠΙΚΑΛΥΨΗ	1. στέγης μονόριχτης	6	ε					%	ΚΛΙΣΗ ΠΡΟΣΕ.
		2. στέγης δίριχτης	6	ε	6	ε			%	
		3. στέγης τετράριχτης	6	ε1	6	ε			%	
		4. δώματος	3	γ						
		5. θόλου								
Β	ΟΨΕΙΣ	1. κύρια όψη	142	γιά	142	γιά			 Β2 σκίτσο	
		2. λοιπές όψεις	142	γιά	142	γιά				
		3.								
Γ	ΕΞΟΣΤΕΣ	1. ανοιχτός ακάλυπτος			542	γιά			Πλάτος μήκος σκίτσο	
		2. ανοιχτός καλυμμένος								
		3. κλειστός								
		4. στοά-χαγιάτι								
		5. Δώμα 160 γοσίου			5	γ				
Δ	ΣΤΗΘΑΙΑ	1. εξωστών	142	γιά	142	γιά			 σκίτσο	
		2. εξωτερικής σκάλας	142	γιά						
		3. δώματος	142	γιά						
		4.								
Ε	ΑΝΟΙΓΜΑΤΑ	Ποσοστό ανοιγμάτων		%		%		%	 σκίτσο	
		1. οριζόντιο πρέκι	3	γ	3	γ				
		2. ημικυκλικό πρέκι								
		3. τοξωτό πρέκι								
Ζ	ΚΟΥΦΩΜΑΤΑ	1. ταμπλαδωτά							Ζ2-Ζ5  σκίτσο	
		2. καρφωτά	3		3					
		3. περσιδωτά								
	ΚΟΥΦΩΜΑΤΑ	4. με καίτια	3		3					
		5. με φεγγίτη	3		3					
		6.								

ΔΙΕΥΣΗ ΠΟΛΕΟΔΟΜΙΑΣ
ΧΑΝΙΩΝ
Αρχείο Χαρτών



α.α	ΣΤΟΙΧΕΙΑ ΤΟΥ ΚΤΙΡΙΟΥ ΚΥΡΙΑΡΧΟΣ ΤΥΠΟΣ	ΙΣΟΓΕΙΟ		Α' ΟΡΟΦ.		Β' ΟΡΟΦ.		ΠΑΡΑΤΗΡΗΣΕΙΣ ΛΕΠΤΟΜΕΡΕΙΕΣ
		ΥΛΙΚ.	ΧΡΩΜ.	ΥΛΙΚ.	ΧΡΩΜ.	ΥΛΙΚ.	ΧΡΩΜ.	
Η	ΑΡΧΙΤ. ΣΤΟΙΧΕΙΑ	1. γείσα						
		2. κορνιζώματα						
		3. παραστάδες						
		4. φουρούσια						
		5. αετώματα						
		6. καμινάδες	1/2	γ/α				
								οκίτσο

Θ	ΠΕΡΙΦΡΑΣ	1. μανδρότοιχος ψηλός				
		2. μανδρότοιχος χαμηλός	1/2	γ/α		
		3. άλλος τρόπος				
						οκίτσο

ΥΠΟΜΝΗΜΑ - ΚΩΔΙΚΑΣ ΣΥΜΒΟΛΙΚΩΝ ΑΡΙΘΜΩΝ

ΥΛΙΚΑ	1	ΠΕΤΡΑ	5	ΠΛΑΚΕΣ ΠΕΤΡΙΝΕΣ	9	ΣΙΔΗΡΟΣ
	2	ΣΟΒΑΣ-ΚΟΝΙΑΜΑ	6	ΚΕΡΑΜΙΔΙΑ ΒΥΖΑΝΤΙΝΑ	10	ΧΩΜΑ
	3	ΕΥΛΟ	7	ΚΕΡΑΜΙΔΙΑ ΓΑΛΛΙΚΑ	11	ΓΥΨΟΣ
	4	ΤΟΥΒΛΟ	8	ΛΑΜΑΡΙΝΑ	12	

ΧΡΩΜΑ	α	ΛΕΥΚΟ	ε	ΟΜΠΡΑ	η	Καφέ
	β	ΜΑΥΡΟ	ι	ΚΟΚΚΙΝΟ	ζ	Λωοδίσι των 6585, 6 χερ. 6458/23-9-88 αιώσαν
	γ	ΓΚΡΙΖΟ	π	ΜΠΛΕ		Κ Νοτάρχη Χανίων
	δ	ΡΧΡΑ	θ	ΚΙΤΡΙΝΟ		Λουζιανών Ελένη

Αρχ. Μιχ. Εφ

ΦΩΤ. ΚΥΡΙΑΡΧΟΥ ΤΥΠΟΥ

ΦΩΤ. ΚΑΤΑ ΤΗΝ ΚΡΙΣΗ ΤΟΥ ΜΕΛΕΤΗΤΗ

