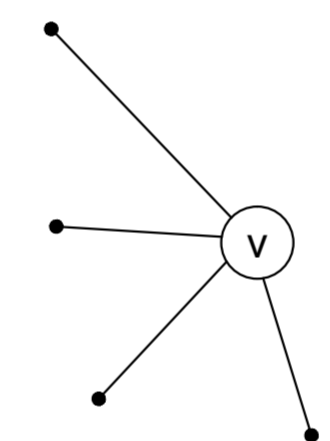

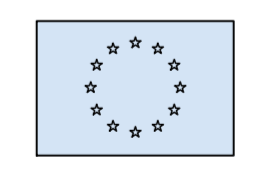


ΧΑΡΤΗΣ ΠΑΛΙΑΣ ΠΟΛΗΣ ΧΑΝΙΩΝ

ΥΠΟΜΝΗΜΑ



οι κύκλοι με τα νούμερα αφορούν στο είδος της πλακόστρωσης (βλέπε σχέδιο Α2.δ)

 <p>ΔΗΜΟΣ ΧΑΝΙΩΝ ΤΕΧΝΙΚΗ ΥΠΗΡΕΣΙΑ ΔΗΜΟΥ ΧΑΝΙΩΝ ΓΡΑΦΕΙΟ ΠΡΟΓΡΑΜΜΑΤΙΚΗΣ ΣΥΜΒΑΣΗΣ ΠΑΛΙΑΣ ΠΟΛΗΣ</p>		
 <p>Π.Ε.Π. ΚΡΗΤΗΣ & ΝΗΣΩΝ ΑΙΓΑΙΟΥ 2007 - 2013 ΟΛΟΚΛΗΡΩΜΕΝΟ ΣΧΕΔΙΟ ΑΣΤΙΚΗΣ ΑΝΑΠΤΥΞΗΣ (Ο.Σ.Α.Α.) ΠΑΛΙΑΣ ΠΟΛΗΣ ΧΑΝΙΩΝ</p>		
ΕΡΓΟ	ΚΑΤΑΣΚΕΥΗ ΣΥΓΧΡΟΝΩΝ ΔΙΚΤΥΩΝ ΥΠΟΔΟΜΗΣ ΣΤΟ ΔΥΤΙΚΟ ΤΜΗΜΑ ΤΗΣ ΠΑΛΙΑΣ ΠΟΛΗΣ (αυτόνομο δίκτυο πυρόσβεσης, δίκτυο οπτικών ινών, ύδρευσης, διαχωρισμός δικτύων αποβλήτων & συμβόλων, υπογεωστική ενέργεια δικτύου Δ.Ε.Η.) ΚΑΙ ΔΙΑΜΟΡΦΩΣΗ - ΑΠΟΚΑΤΑΣΤΑΣΗ ΟΔΩΝ	
ΥΠΟΕΡΓΟ	ΚΑΤΑΣΚΕΥΗ ΣΥΓΧΡΟΝΩΝ ΔΙΚΤΥΩΝ ΥΠΟΔΟΜΗΣ ΣΤΟ ΔΥΤΙΚΟ ΤΜΗΜΑ ΤΗΣ ΠΑΛΙΑΣ ΠΟΛΗΣ - ΔΙΑΜΟΡΦΩΣΗ - ΑΠΟΚΑΤΑΣΤΑΣΗ ΟΔΩΝ	
ΘΕΣΗ	Δυτικό Τμήμα Παλιάς Πόλης Χανίων	
ΜΕΛΕΤΗ ΕΠΙΒΛΕΨΗ	Τεχνική Υπηρεσία Δήμου Χανίων Γραφείο Προγραμματικής Σύμβασης Παλιάς Πόλης	
ΘΕΜΑ ΣΧΕΔΙΟΥ	Περιοχή Επέμβασης	ΑΡ. ΣΧΕΔΙΟΥ A1.δ
ΚΛΙΜΑΚΑ	1:500	
ΜΕΛΕΤΗΤΕΣ	Μιλωνάς Αντώνης Βασιανού Ελένη	Αρχιτέκτον Μηχανικός Αρχιτέκτον Μηχανικός
ΣΧΕΔΙΑΣΗ	Μπάμπης Μαργαρίτης	Σχεσιαστής CAD
ΧΡΟΝΟΣ ΜΕΛΕΤΗΣ	Νοέμβριος 2010	
ΟΙ ΣΥΝΤΑΞΑΝΤΕΣ		ΘΕΩΡΗΘΗΚΕ
Μιλωνάς Αντώνης Αρχιτέκτον Μηχανικός		Βασιανού Ελένη Αρχιτέκτον Μηχανικός
		Σοφοκλής Τρασανιάκης Πολιτικός Μηχικός