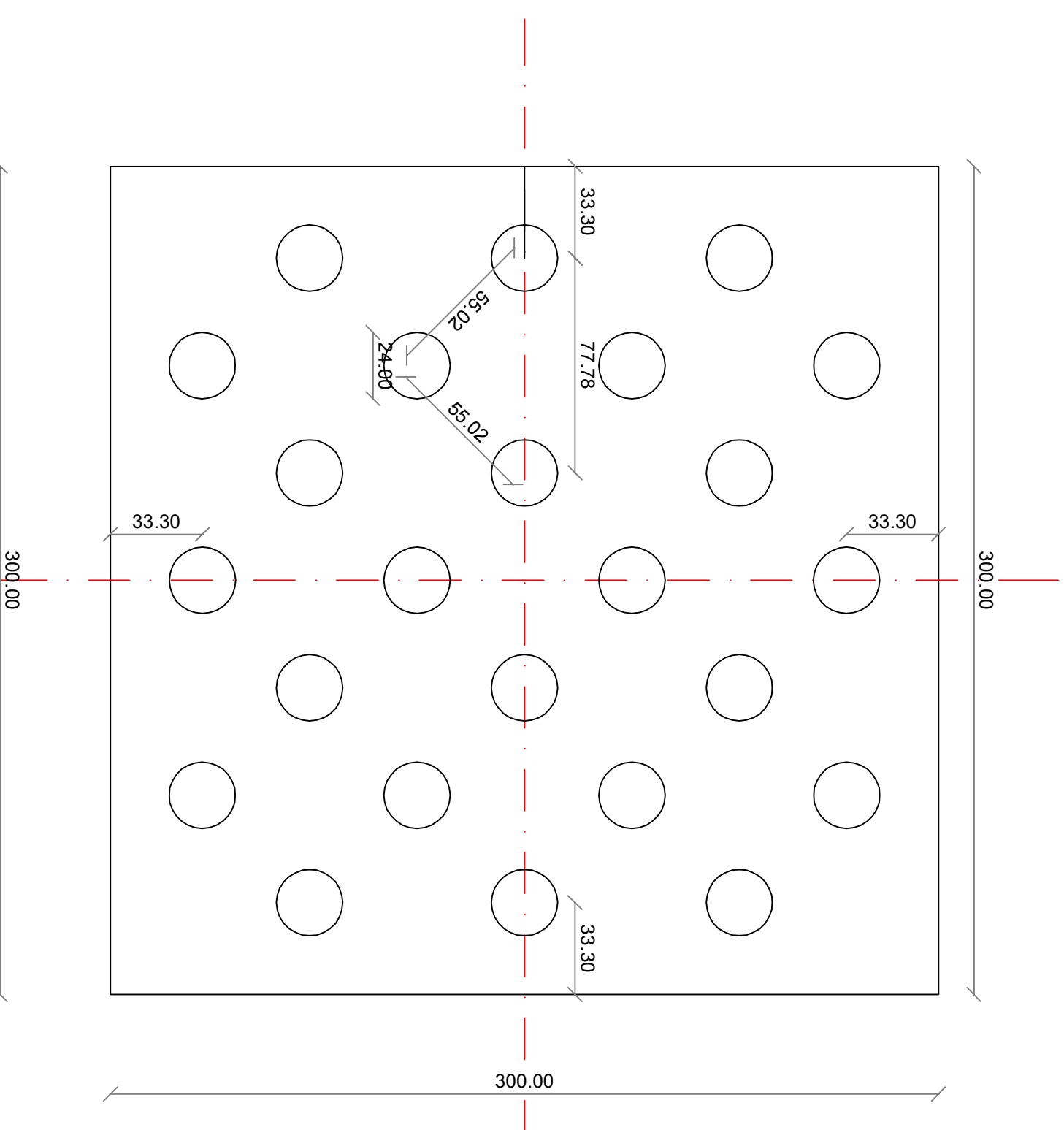
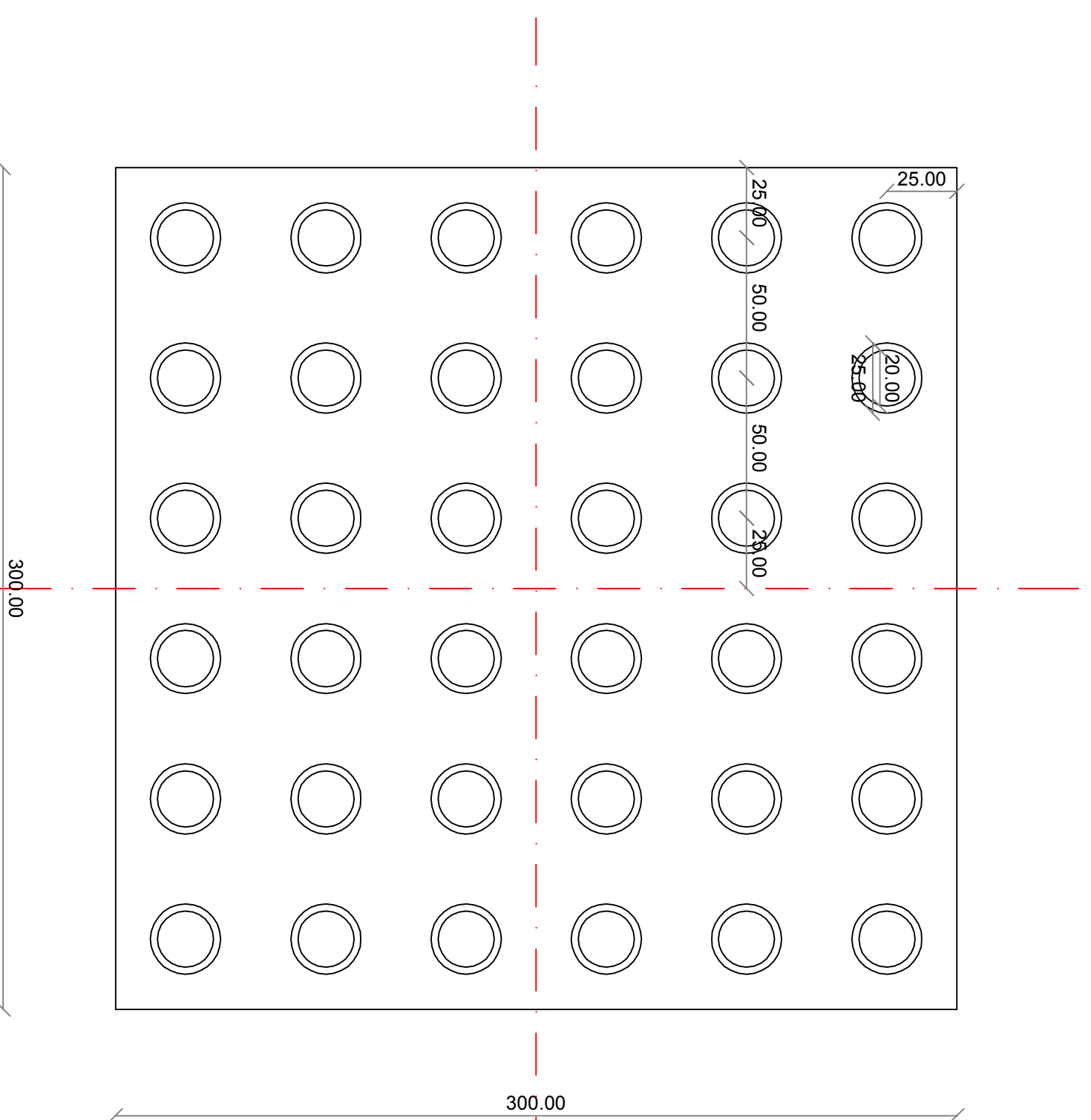



ΤΥΠΟΣ Α - ΚΑΤΕΥΘΥΝΣΗ



ΤΥΠΟΣ Β - ΚΙΝΔΥΝΟΣ



ΤΥΠΟΣ Γ - ΑΜΑΛΓΗ ΚΑΤΕΥΘΥΝΣΗΣ



ΤΥΠΟΣ Δ - ΕΞΥΠΗΡΕΤΗΣΗ



ΔΗΜΟΣ ΧΑΝΙΩΝ
 ΤΕΧΝΙΚΗ ΥΠΗΡΕΣΙΑ ΔΗΜΟΥ ΧΑΝΙΩΝ
 ΕΠΙΧΕΙΡΗΣΙΑΚΟ ΠΡΟΓΡΑΜΜΑ ΚΡΗΤΗΣ
 ΚΑΙ ΝΗΣΩΝ ΑΙΓΑΙΟΥ 2007 - 2013
 ΟΔΙΚΟΚΑΤΑΣΤΑΣΗ ΚΑΙ ΑΝΑΠΤΥΞΗ
 ΠΡΟΧΩΡΗΝ ΥΠΟΒΡΥΧΟΥ ΔΗΜΟΥ ΧΑΝΙΩΝ

Έργο :

ΑΝΑΠΤΥΞΗ ΚΕΝΤΡΙΚΗΣ ΠΛΑΤΕΙΑΣ ΒΑΡΥΤΕΤΟΥ

Θέση :

ΒΑΡΥΤΕΤΟΥ, ΔΗΜ. ΕΝΟΤΗΤΑ ΓΕΡΕΙΟΥ, ΔΗΜΟΣ ΧΑΝΙΩΝ

Θέμα σχεδίου:

ΛΕΠΤΟΜΕΡΕΙΕΣ ΟΔΕΥΣΗΣ ΤΥΦΛΩΝ

Κλίμακα

1: 2

αριθμός σχεδίου

5

οι υπαρκτές

Μελέτη Μελετητών
 Αρχιτέκτων Μηχ. ΑΓΘ ΜΣΣ

ελέγχουν και θεωρούνται από την αρχική
 υπεύθυνη αρχή σχεδίου:

Α.Γρηγορίου
 Αρχιτέκτων Μηχ. ΤΥΔΧ

Μελέτη Τεχνικού
 Αρχιτέκτων Μηχ. ΑΓΘ ΜΣΣ

ο υποβιβασμός του σχεδίου
 Ο. Τριβαλέτης
 Πολιτικός Μηχ. ΤΥΔΧ
 ή Συνεργιστή ΤΥΔΧ
 Α. Αναστασίου
 Πολιτικός Μηχ. ΤΥΔΧ

θεωρήσεις