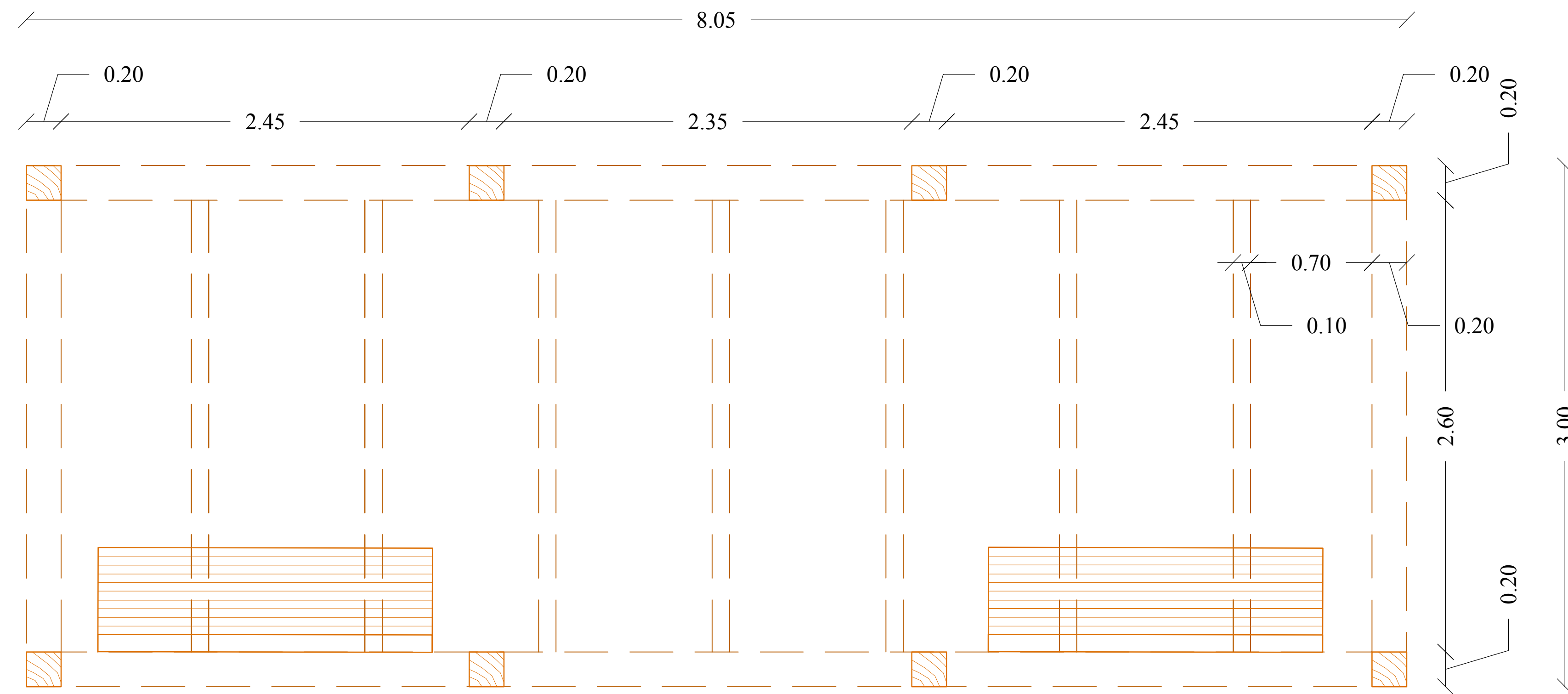
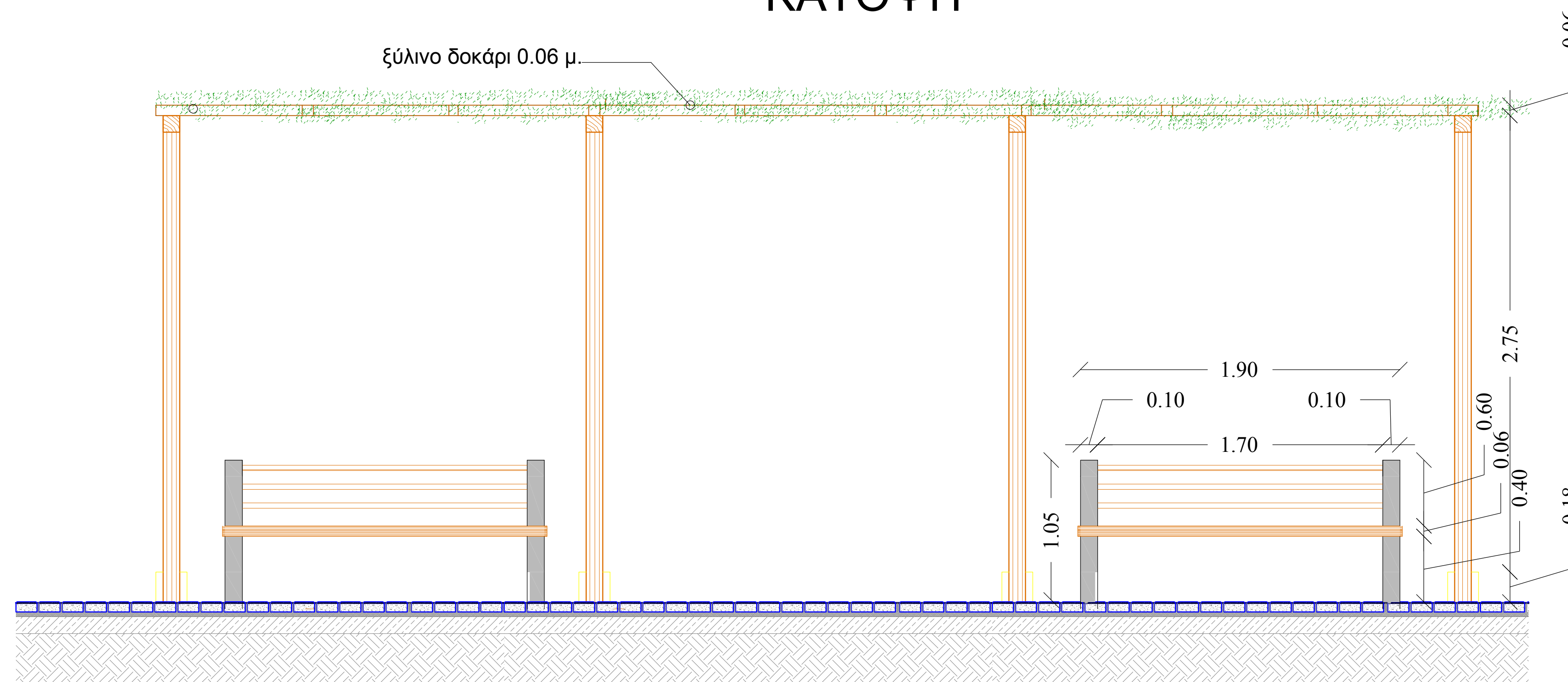


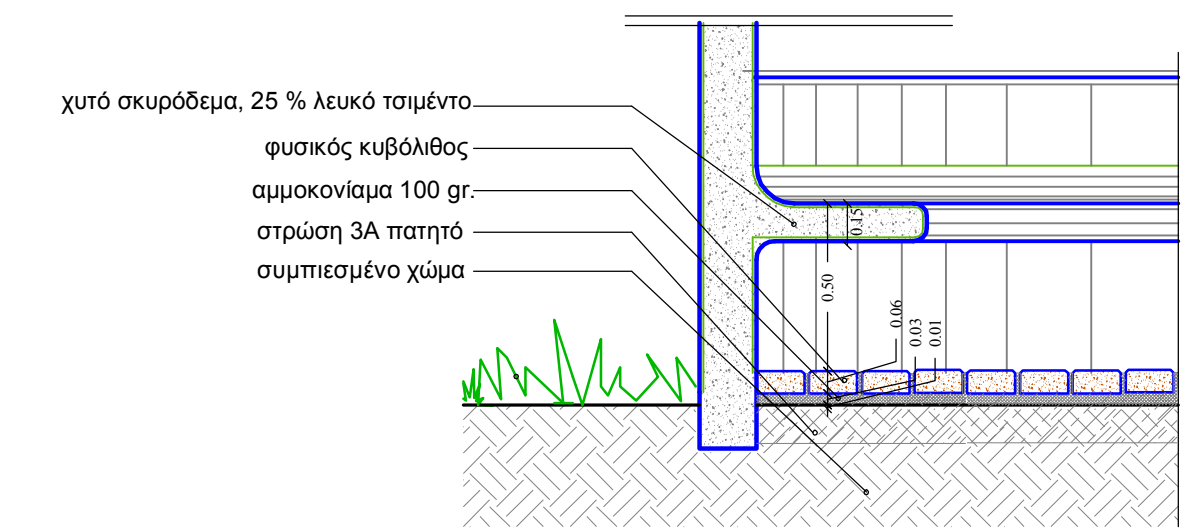
# ΠΕΡΓΚΟΛΑ ΣΤΗΡΙΞΗΣ ΦΥΤΩΝ



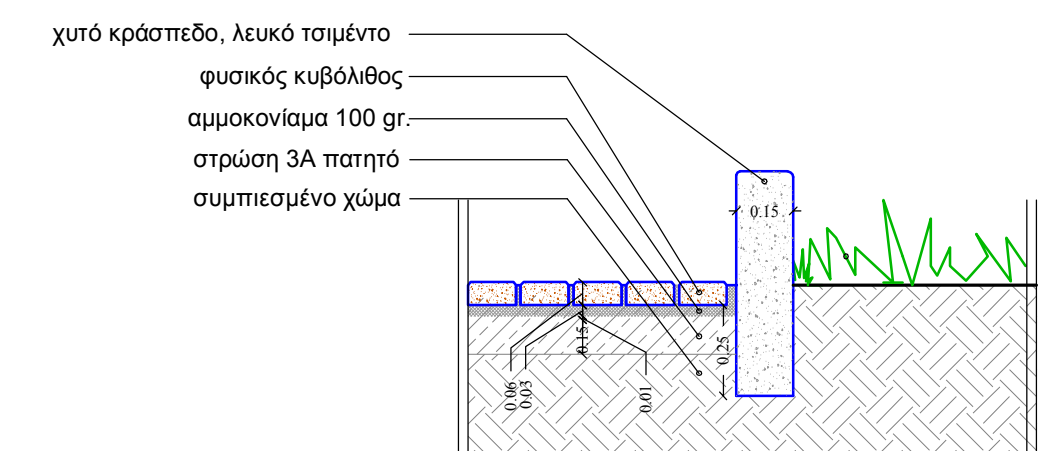
# ΚΑΤΟΨΗ



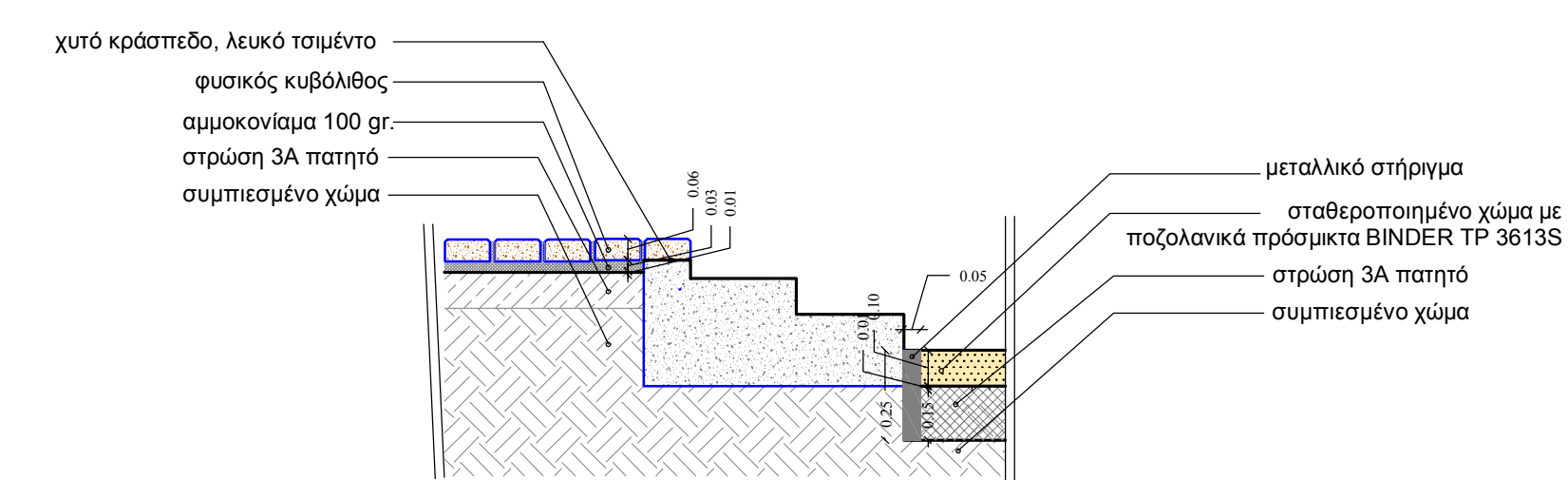
# ΟΨΗ



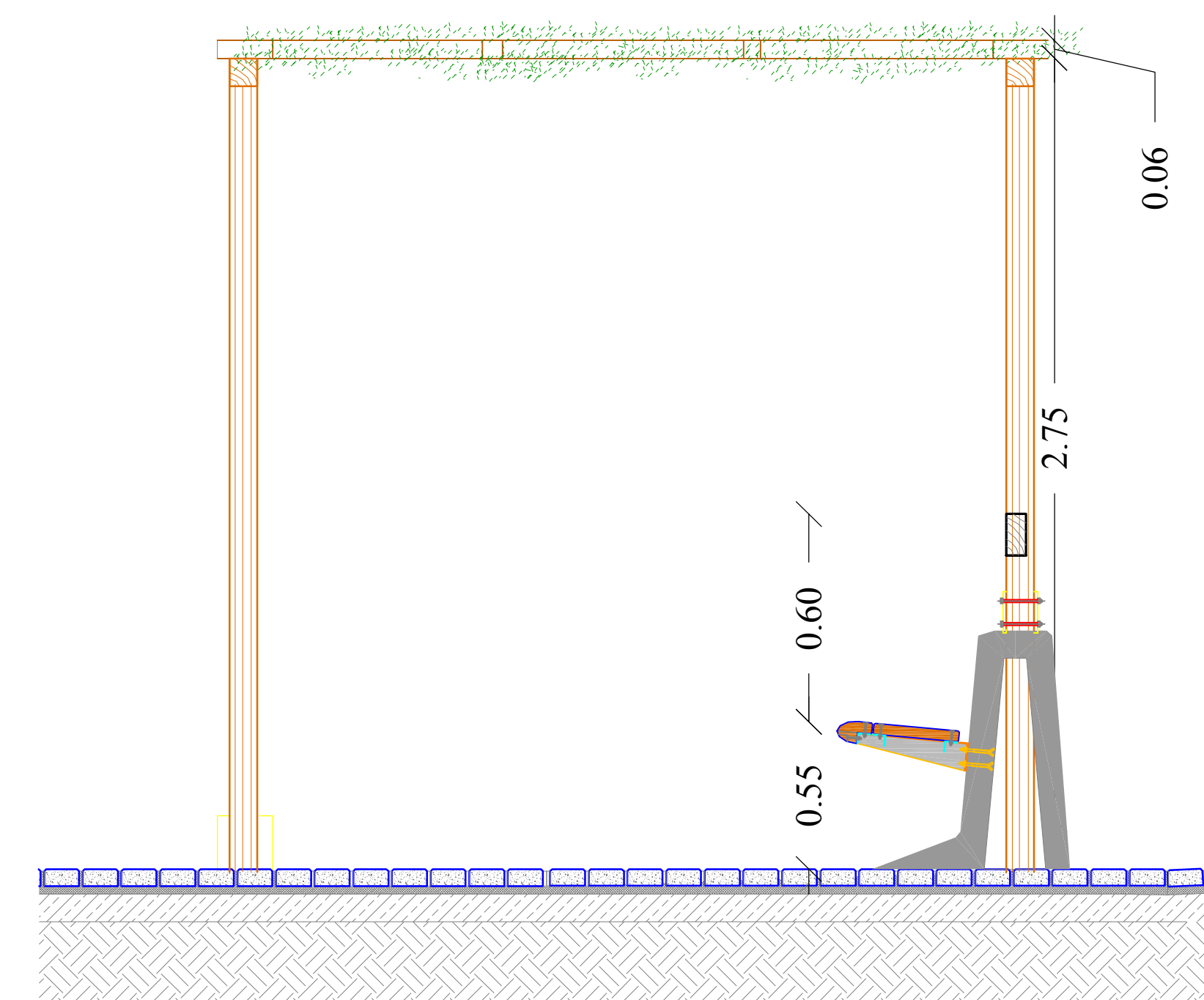
ΤΟΜΗ ΣΕ ΑΜΦΙΘΕΑΤΡΟ




ΤΟΜΗ ΣΤΟ ΚΡΑΣΠΕΔΟ ΑΝΑΜΕΣΑ ΚΥΒΟΛΙΘΟ ΚΑΙ ΠΕΡΙΟΧΗΣ ΠΡΑΣΙΝΟΥ



ΤΟΜΗ ΣΕ ΣΚΑΛΙΑ ΑΝΑΜΕΣΑ ΚΥΒΟΛΙΘΟ ΚΑΙ ΣΥΜΠΙΕΣΜΕΝΟ ΧΩΜΑ



# ΤΟΜΗ



ΔΗΜΟΣ ΧΑΝΙΩΝ  
ΤΕΧΝΙΚΗ ΥΠΗΡΕΣΙΑ ΔΗΜΟΥ ΧΑΝΙΩΝ

ΕΠΙΧΕΙΡΗΣΙΑΚΟ ΠΡΟΓΡΑΜΜΑ ΚΡΗΤΗΣ  
ΚΑΙ ΝΗΣΩΝ ΑΙΓΑΙΟΥ 2007 - 2013  
ΟΛΟΚΛΗΡΩΜΕΝΟ ΣΧΕΔΙΟ ΑΝΑΠΤΥΞΗΣ  
ΠΕΡΙΟΧΩΝ ΥΠΑΙΘΡΟΥ ΔΗΜΟΥ ΧΑΝΙΩΝ

έργο: ΑΝΑΠΛΑΣΗ ΝΕΑΣ ΠΛΑΤΕΙΑΣ ΚΥΡΤΟΜΑΔΟΥ ΔΕ ΘΕΡΙΣΟΥ

θέση: ΚΥΡΤΟΜΑΔΟΣ, ΔΗΜ.ΕΝΟΤΗΤΑ ΘΕΡΙΣΟΥ, ΔΗΜΟΣ ΧΑΝΙΩΝ

θέμα σχεδίου: ΛΕΠΤΟΜΕΡΕΙΕΣ

κλίμακα: 1: 20

4

αριθμός σχεδίου

Θεωρήσεις	
οι μελετήτες:	ελέγχθηκαν και θεωρήθηκαν από την τεχνική υπηρεσία Δήμου Χανίων:
Μαρίνα Μιχαηλίδου Αρχιτέκτων Μηχ. ΑΠΘ MSc	Α. Παπαδόκη Αρχιτέκτων Μηχ. ΤΥΔΧ
Μαριάννα Τσιπούρα Αρχιτέκτων Μηχ. ΑΠΘ MSc	ο προϊστάμενος τριμελείων Φ. Τρουλλάκης Πολιτικός Μηχ. ΤΥΔΧ
	η δευθύντρια ΤΥΔΧ Α. Λακιωτάκη Πολιτικός Μηχ. ΤΥΔΧ