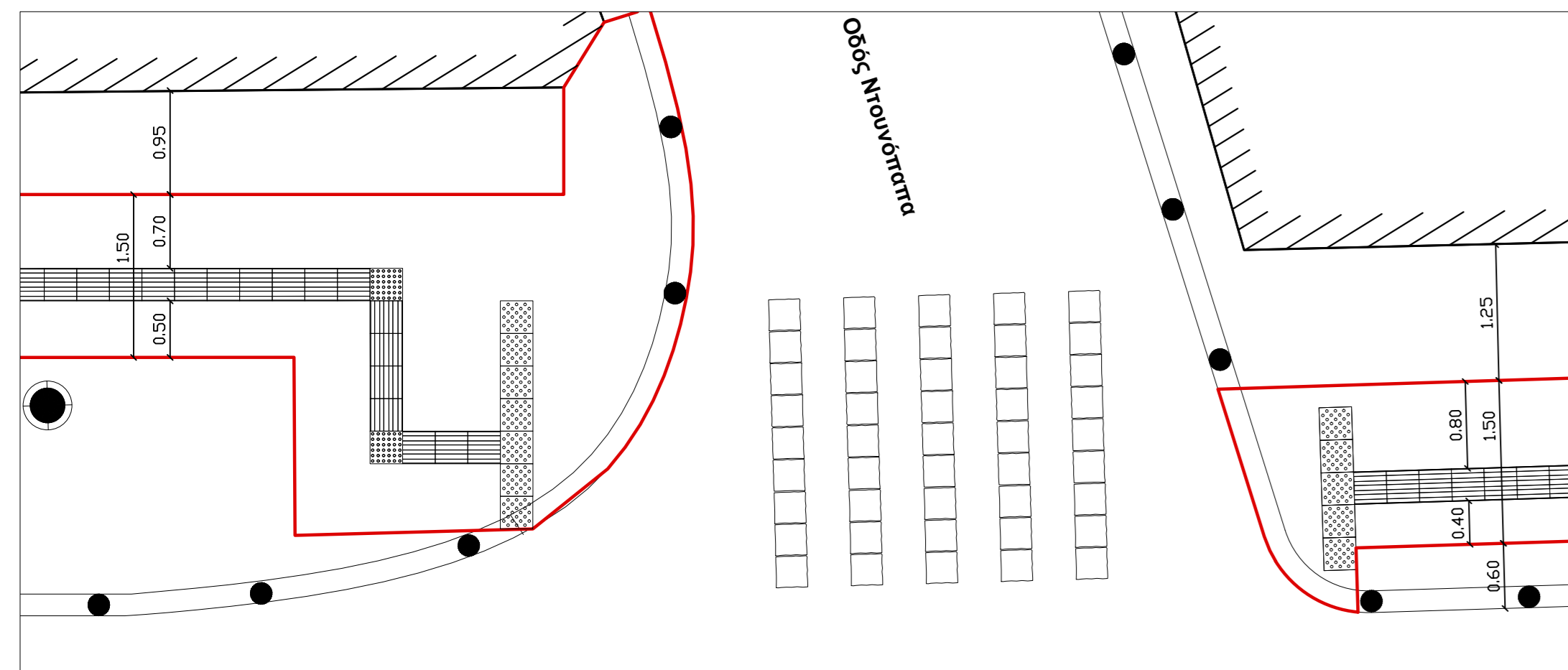
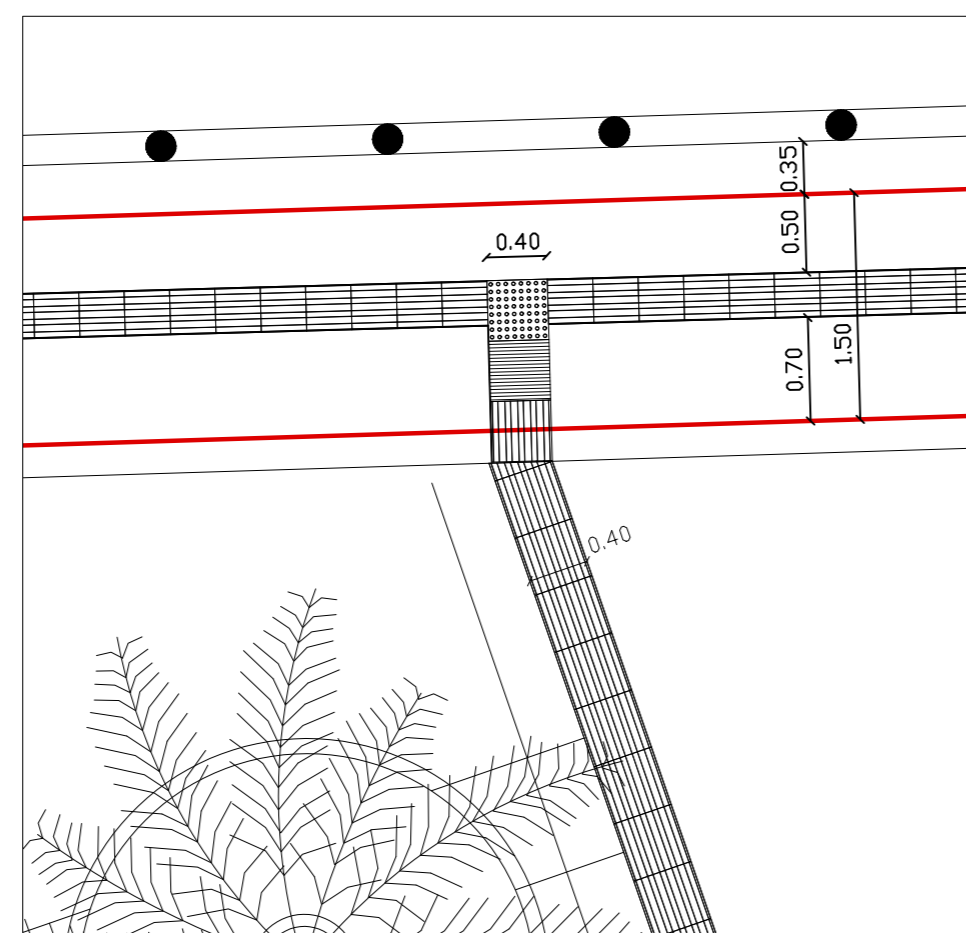


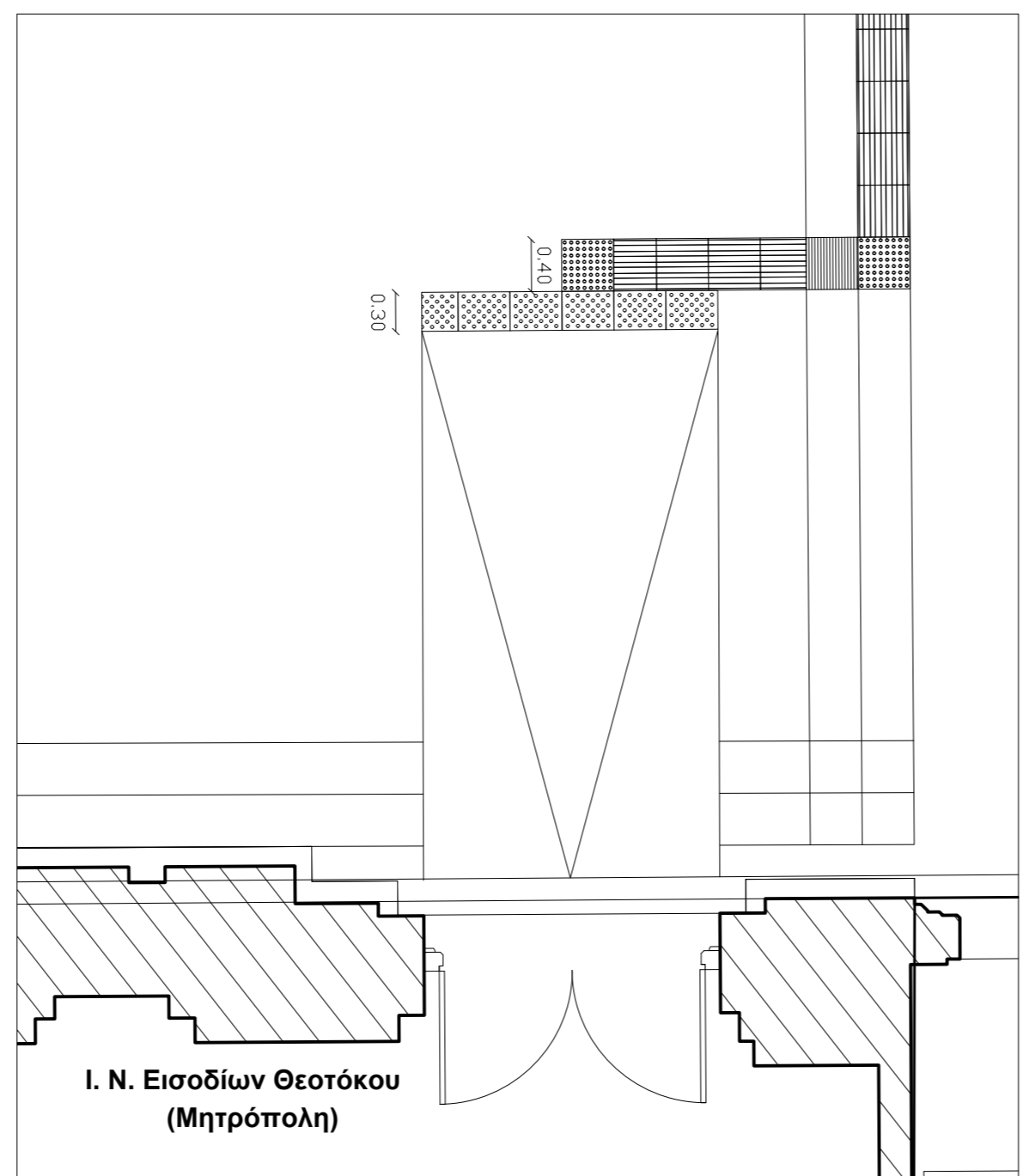
Λεπτομέρεια Λ7 κλ. 1:50



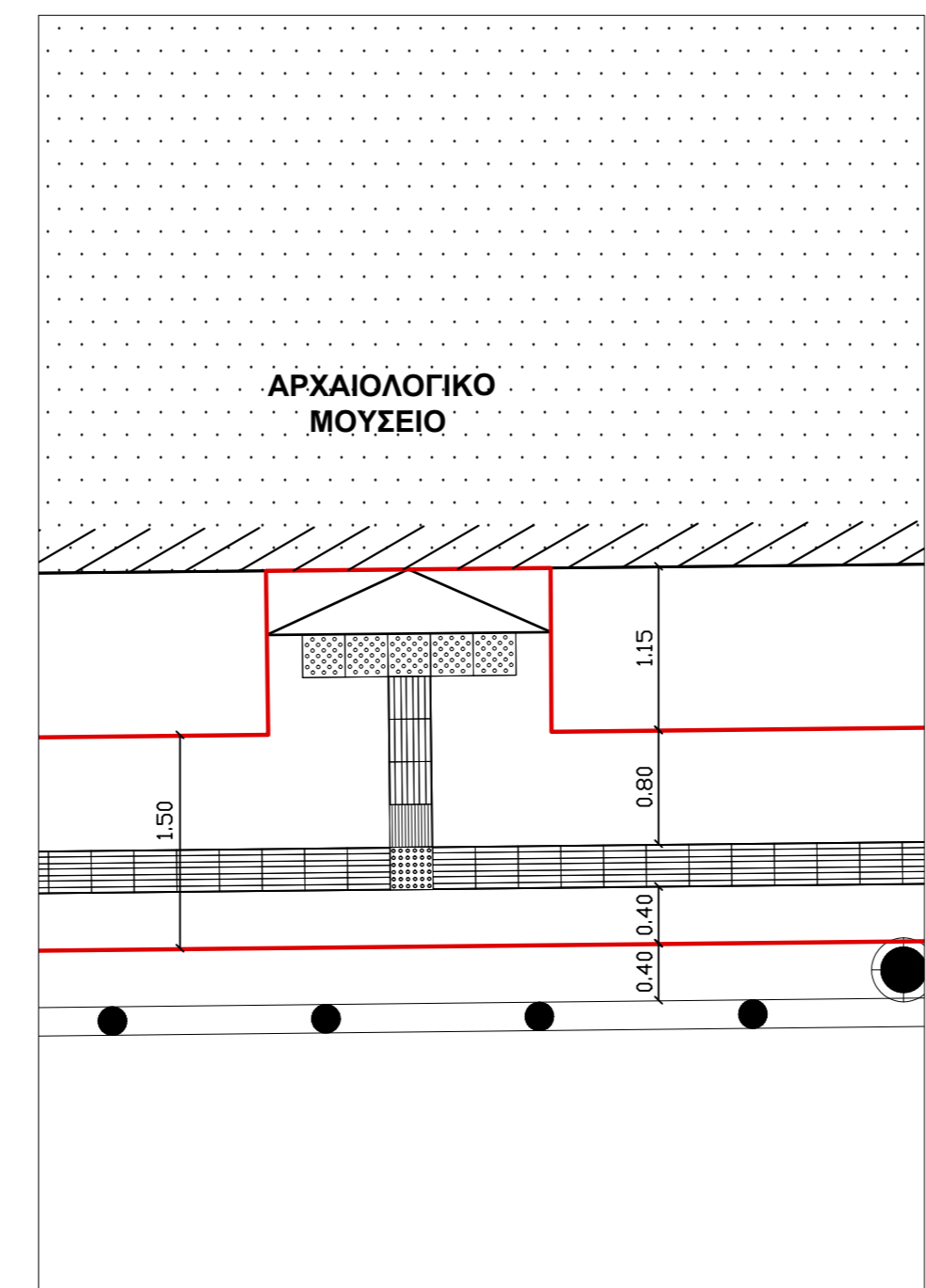
Λεπτομέρεια Λ8 κλ. 1:50



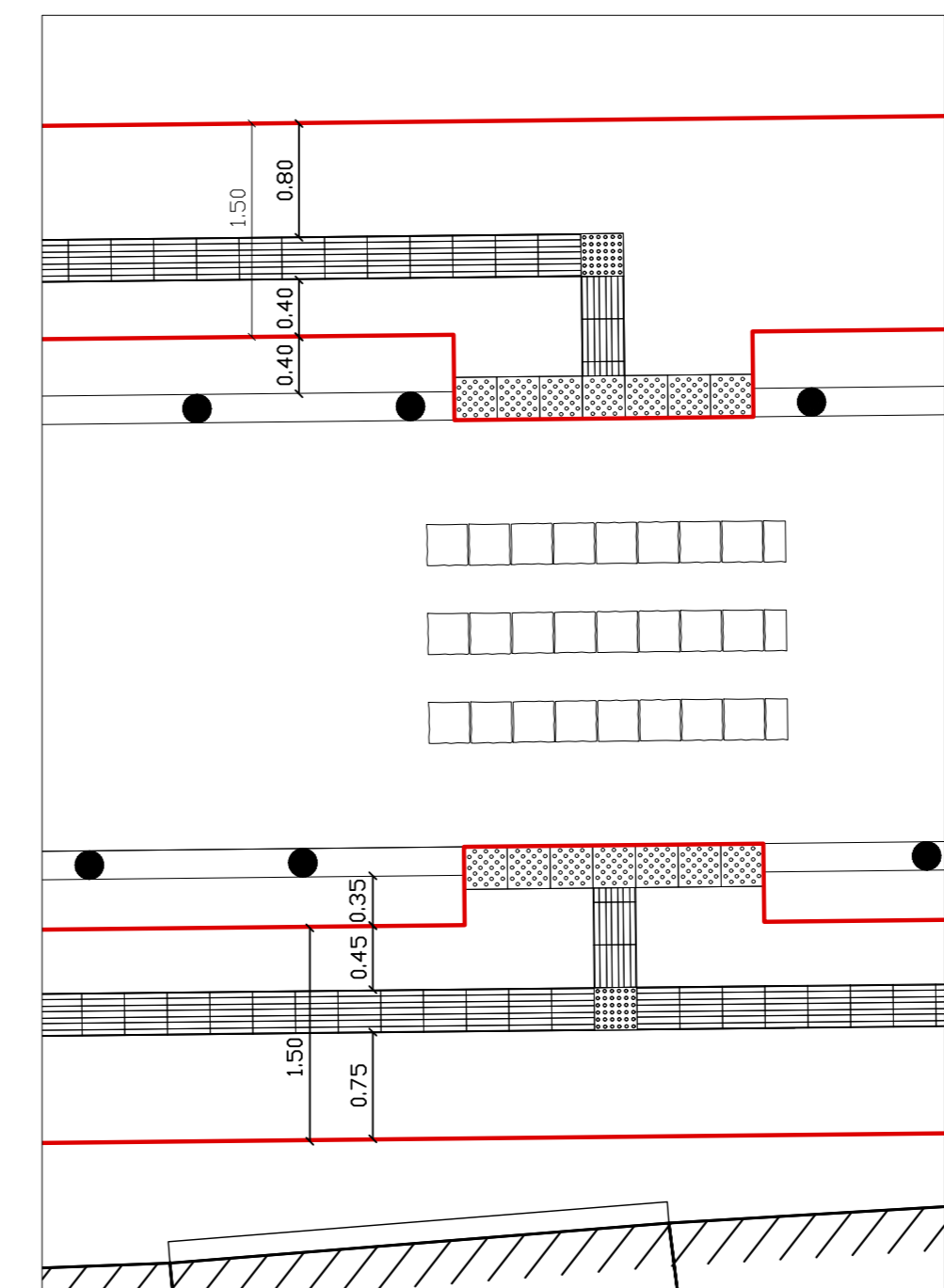
Λεπτομέρεια Λ9 κλ. 1:50



Λεπτομέρεια Λ10 κλ. 1:50




Λεπτομέρεια Λ11 κλ. 1:50



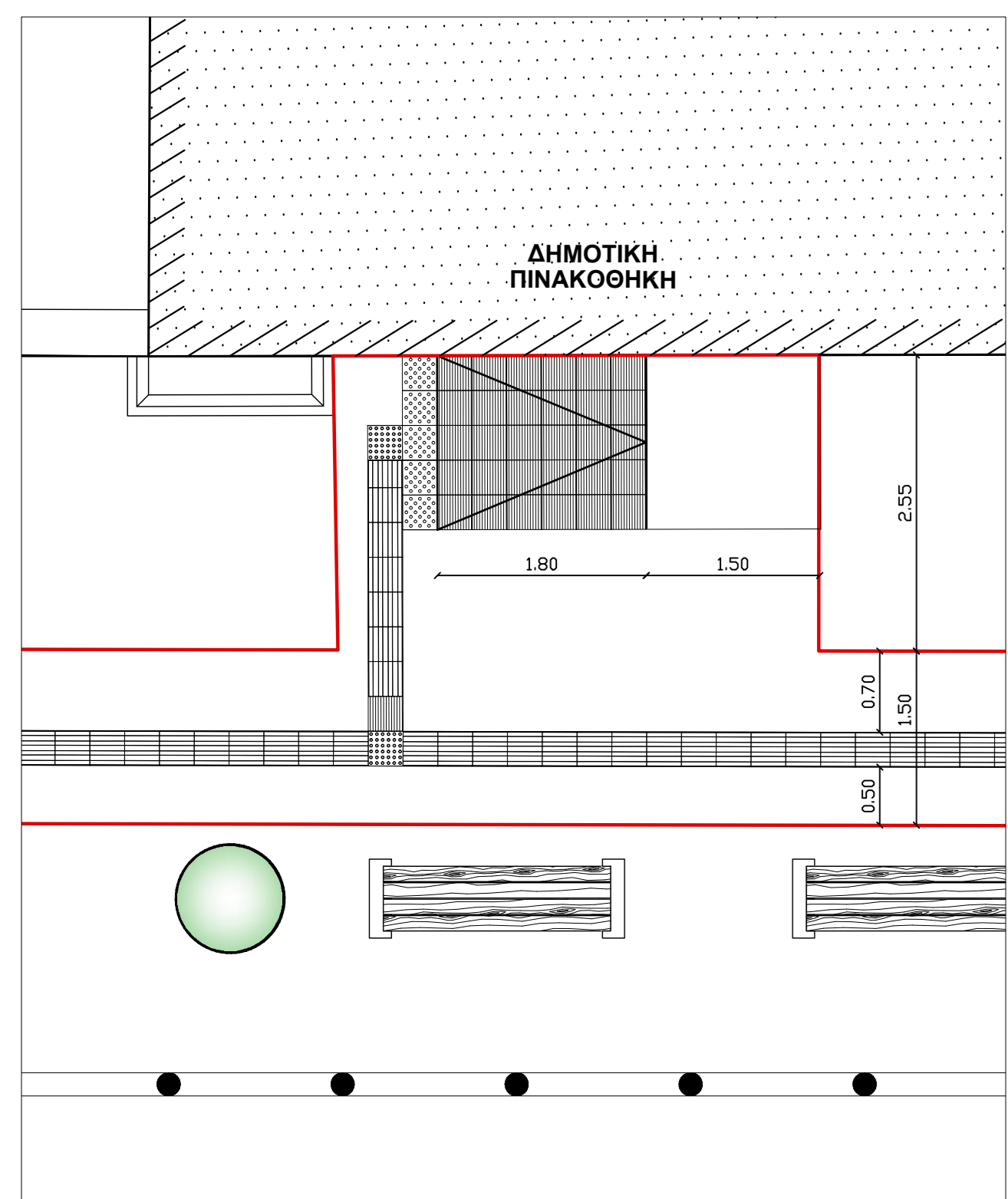
Υπόμνημα

- Ελεύθερη ζώνη οδήγησης πεζών
- Διάβαση πεζών
- Πλακές μετζ γρανίτη
- Προστατευτικό καλωνάκι
- Φωτιστικό δάπεδο
- Φωτιστικό μινδ
- Καλαβάκι
- Φωτεινός Σηματοδότης

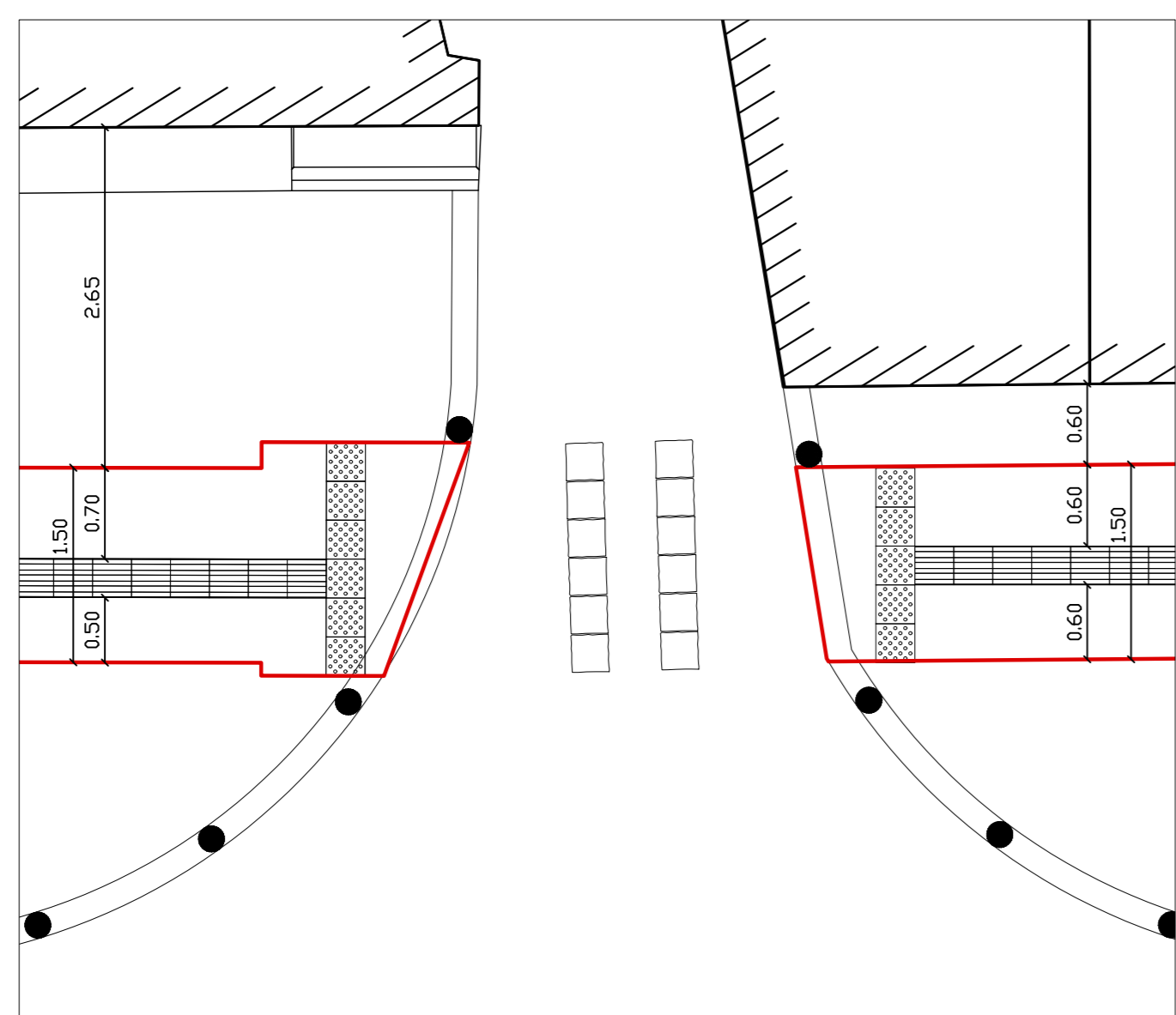
ΤΥΠΟΙ ΠΛΑΚΙΔΙΩΝ ΟΔΗΓΟΥ ΟΔΕΥΣΗΣ ΤΥΦΛΩΝ
πλάτους 30 εκ.
διαστάσεις σε χιλ. κλ. 1:5



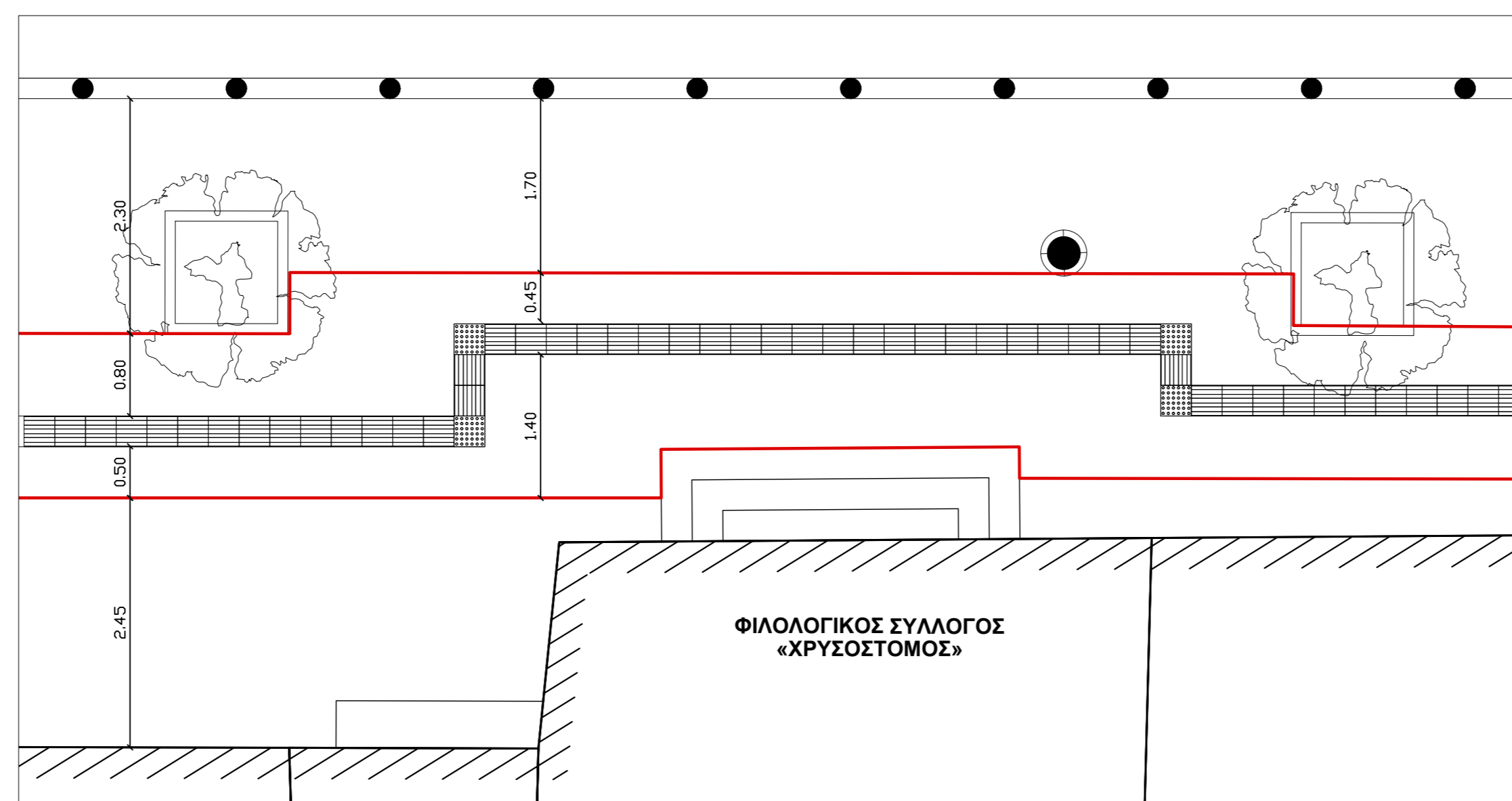
Λεπτομέρεια Λ4 κλ. 1:50



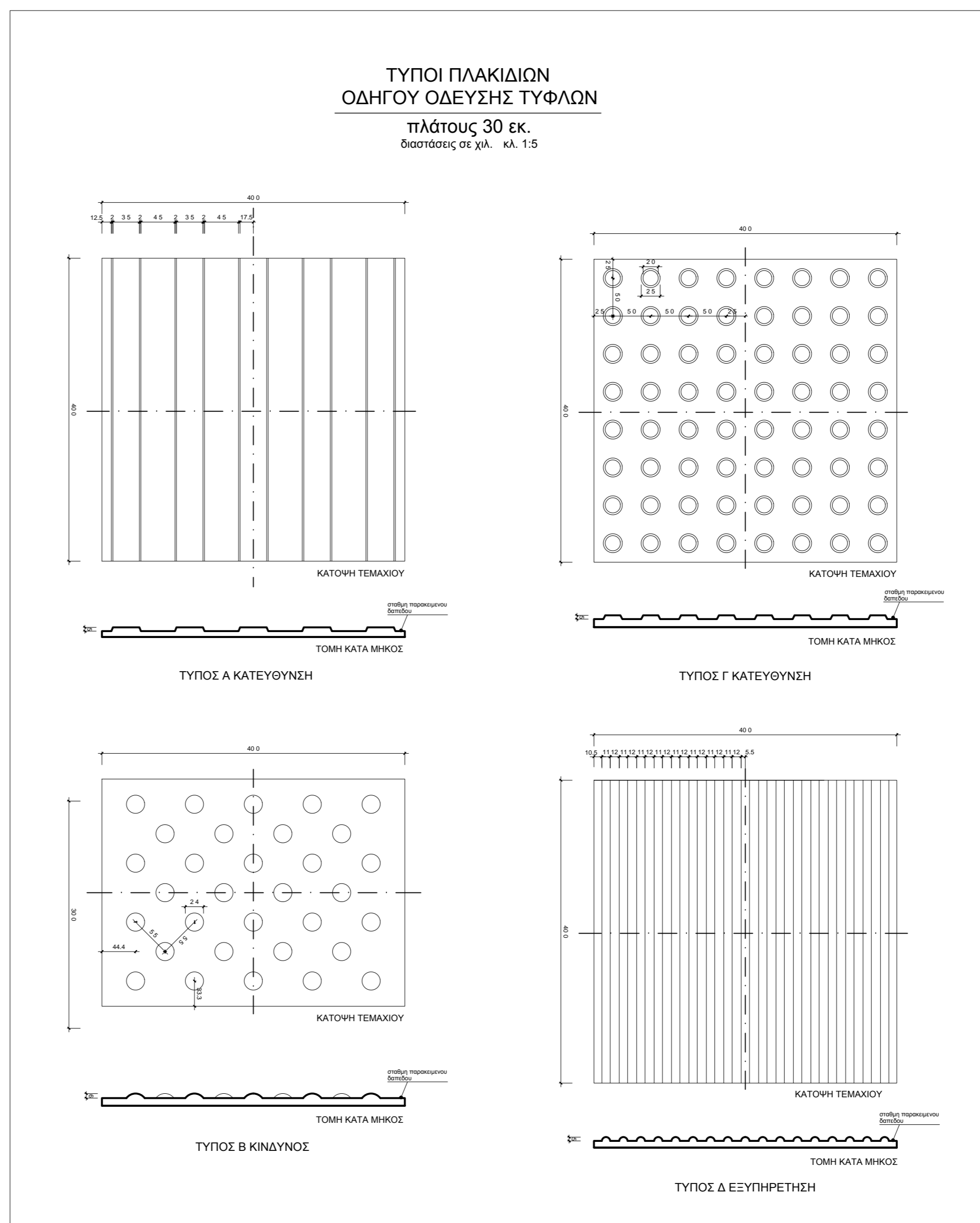
Λεπτομέρεια Λ5 κλ. 1:50



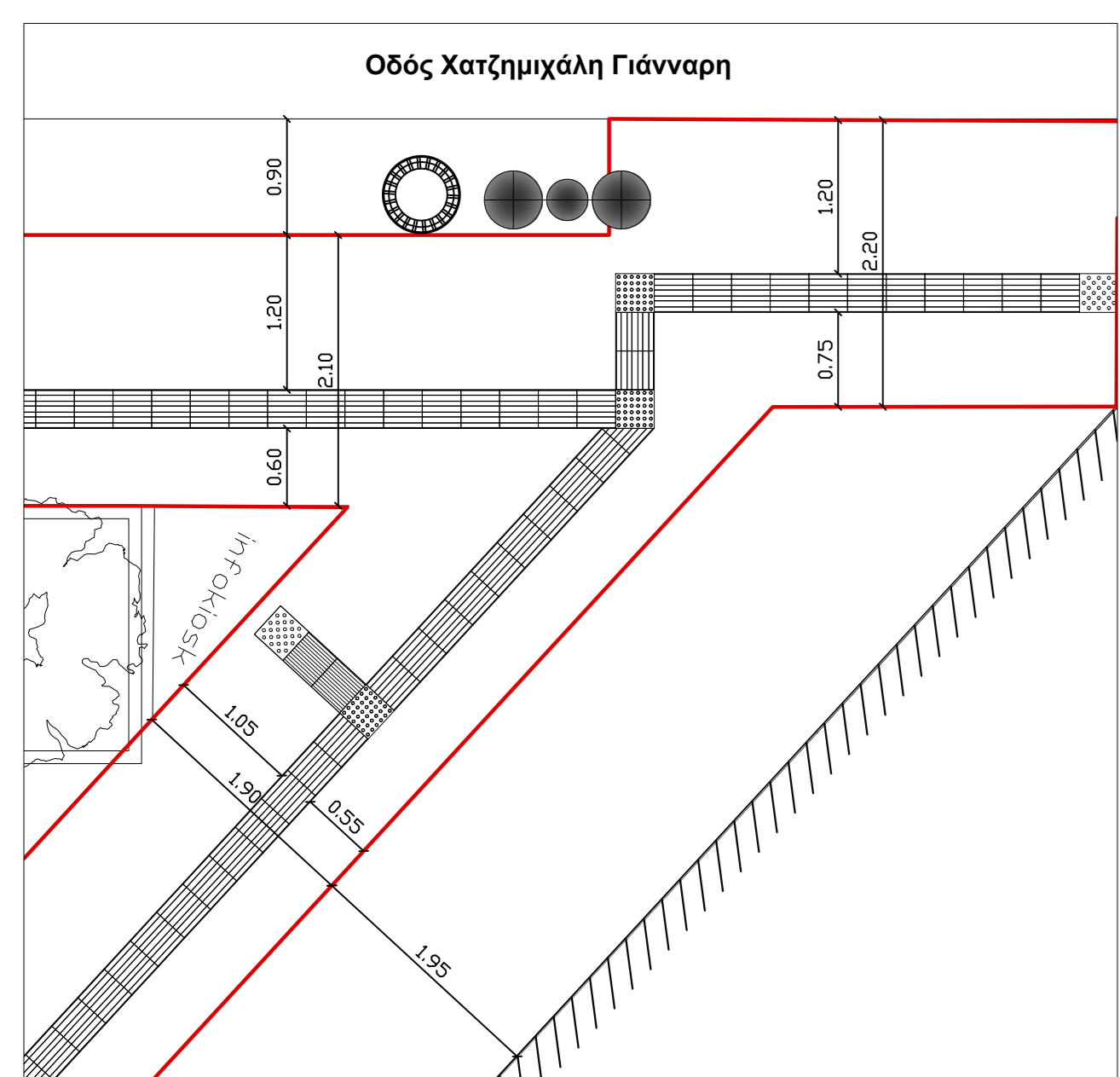
Λεπτομέρεια Λ6 κλ. 1:50



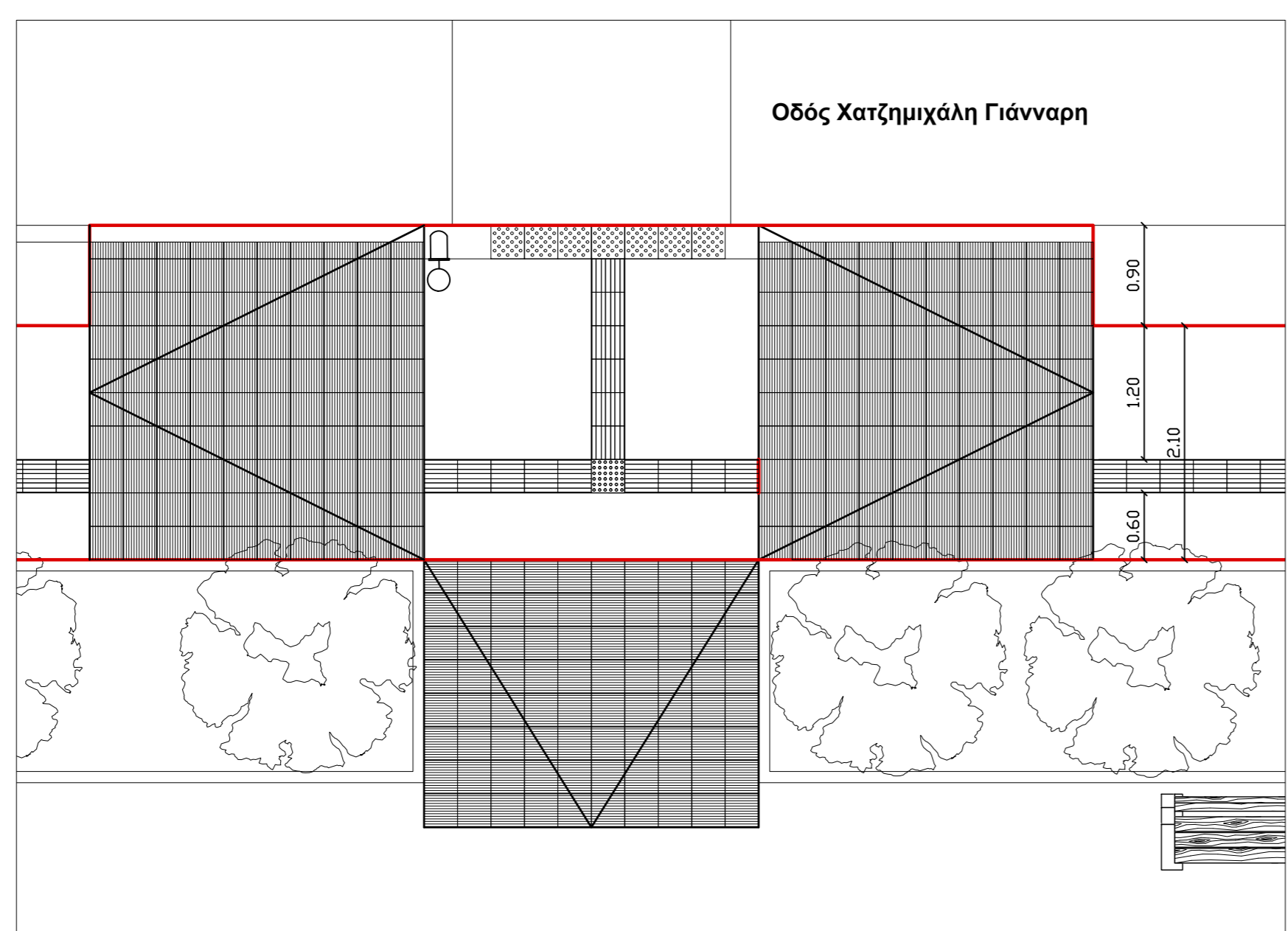
ΤΥΠΟΙ ΠΛΑΚΙΔΙΩΝ ΟΔΗΓΟΥ ΟΔΕΥΣΗΣ ΤΥΦΛΩΝ
πλάτους 30 εκ.
διαστάσεις σε χιλ. κλ. 1:5



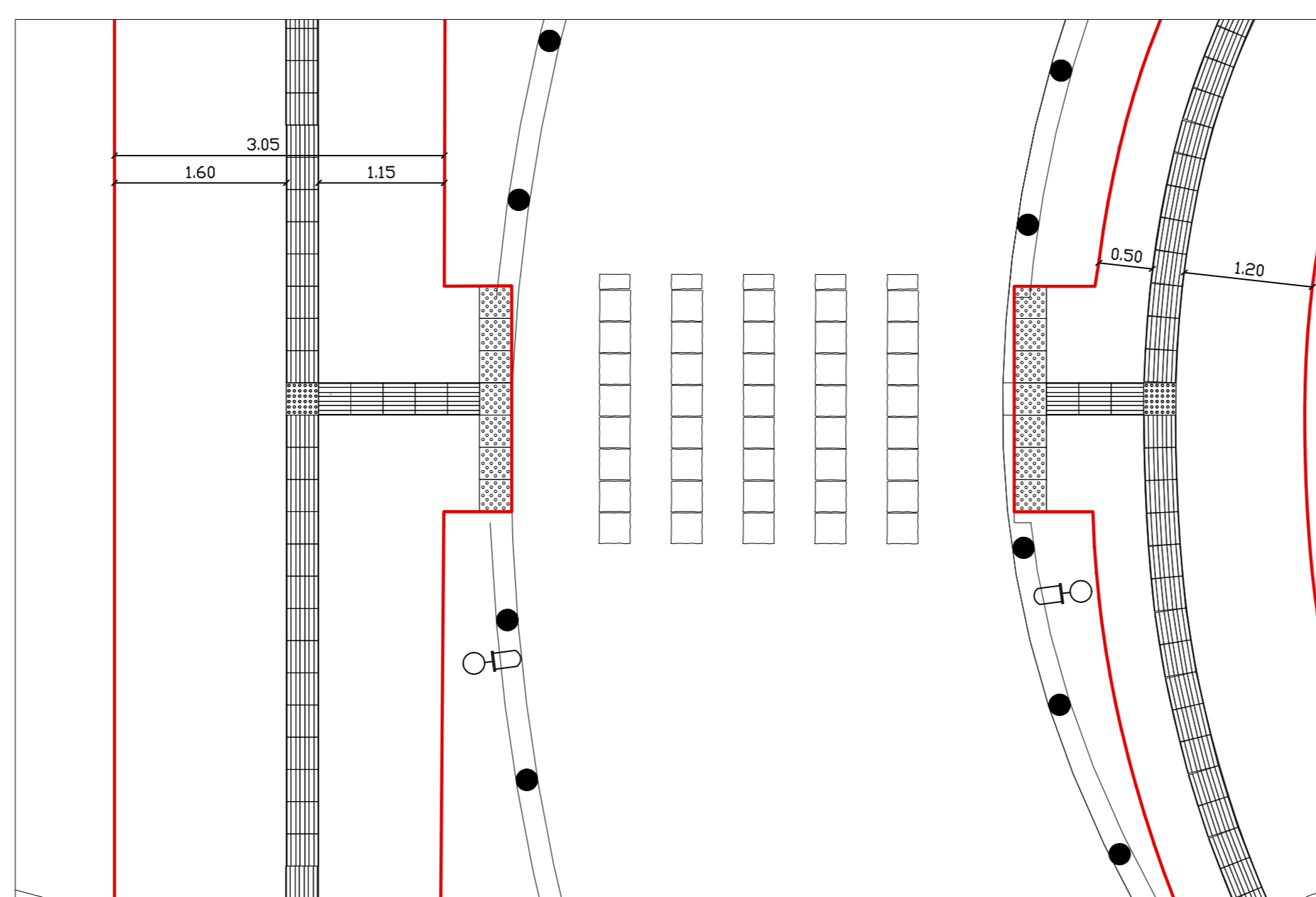
Λεπτομέρεια Λ1 κλ. 1:50



Λεπτομέρεια Λ2 κλ. 1:50



Λεπτομέρεια Λ3 κλ. 1:50



ΔΗΜΟΣ ΧΑΝΙΩΝ
ΔΙΕΥΘΥΝΣΗ ΤΕΧΝΙΚΩΝ ΥΠΗΡΕΣΙΩΝ ΔΗΜΟΥ ΧΑΝΙΩΝ
ΤΜΗΜΑ ΠΡΟΓΡΑΜΜΑΤΙΚΗΣ ΣΥΜΒΑΣΗΣ ΠΑΛΙΑΣ ΠΟΛΗΣ

ΕΡΓΟ: Διαμόρφωση Οδού Χάληλων και Αύλειου Χώρου Μητρόπολης

ΘΕΣΗ: Παλιά Πόλη Χανίων
ΜΕΛΕΤΗ ΕΠΙΒΛΕΨΗ: Τμήμα Προγραμματικής Σύμβασης Παλιάς Πόλης

ΘΕΜΑ ΣΧΕΔΙΟΥ: Πράτση Λεπτομέρειες Προσασιμότητας
ΚΛΙΜΑΚΑ: 1:50 - 1:5

ΜΕΛΕΤΗΤΕΣ: Τμήμα Προγραμματικής Σύμβασης Παλιάς Πόλης
ΣΧΕΔΙΑΣΗ: Ιμπάμπης Μαργαρίτακης Σχεδιαστής CAD

ΧΡΟΝΟΣ ΜΕΛΕΤΗΣ: Αύγουστος 2015

ΟΙ ΣΥΝΤΑΞΑΝΤΕΣ: Αντώνης Μυλωνάς Αρχιτέκτων Μηχανικός
ΘΕΩΡΗΘΗΚΕ: Ο Διπλής Τ.Υ. Σοφοκλής Τσιραντωνάκης Πολιτικός Μηχανικός

ΑΡ. ΣΧΕΔΙΟΥ: **A6**