




Απόσπασμα Α/Φ ΓΥΣ Χανιά 139679 1981




Απόσπασμα Α/Φ ΓΥΣ Χανιά 139679 1981



Απόσπασμα Α/Φ ΓΥΣ Χανιά 119172 07-12-1979



Απόσπασμα Α/Φ ΓΥΣ Χανιά 119172 07-12-1979



Απόσπασμα Google Earth έτος 02-2006



Απόσπασμα Google Earth έτος 02-2006

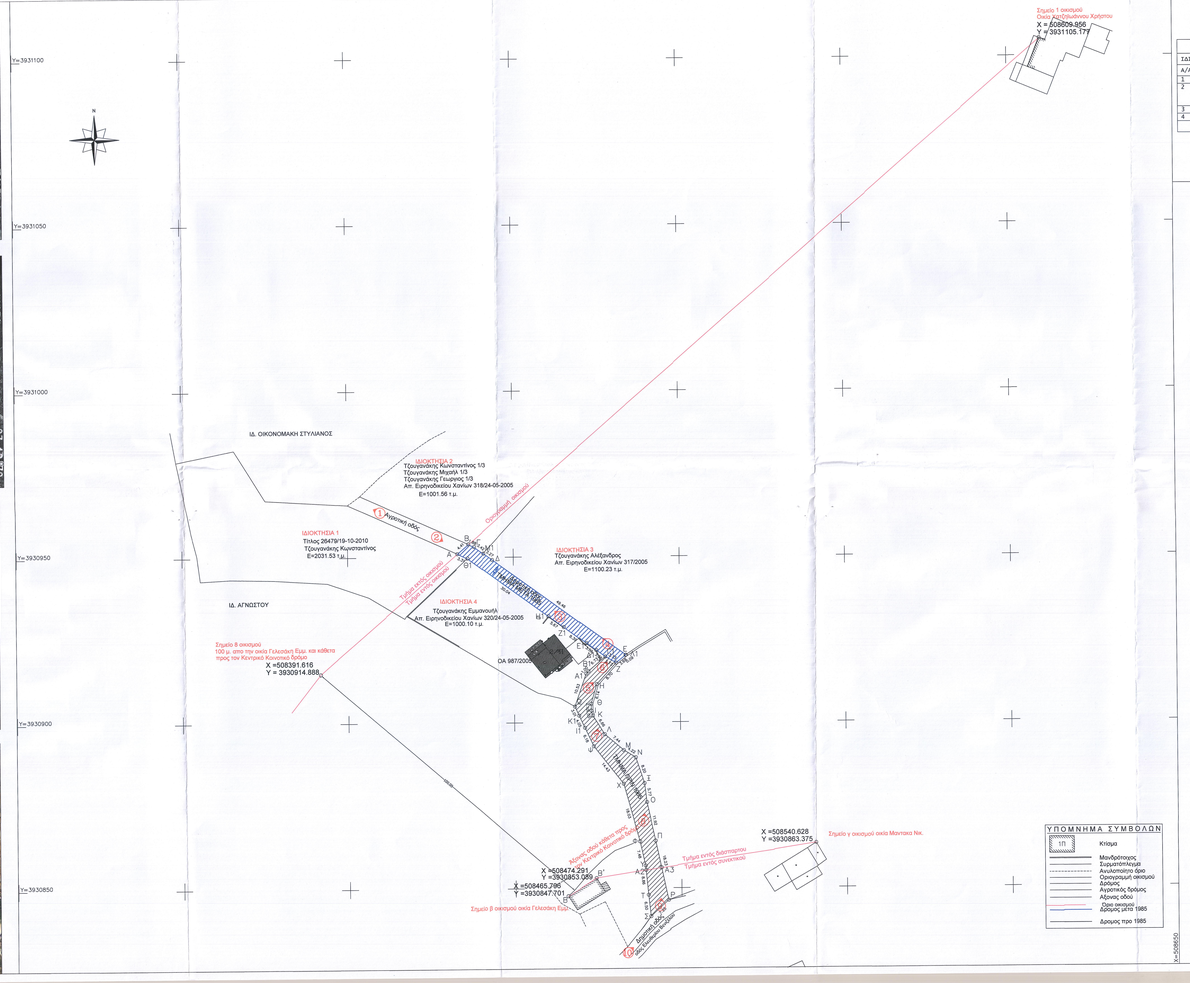


Απόσπασμα Google Earth έτος 08-2009



Απόσπασμα Google Earth έτος 08-2009




Y=3931100
Y=3931050
Y=3931000
Y=3930950
Y=3930900
Y=3930850
Ιδ. ΟΙΚΟΝΟΜΑΚΗ ΣΤΥΛΙΑΝΟΣ
Ιδ. ΑΓΝΩΣΤΟΥ
ΙΔΙΟΚΤΗΣΙΑ 2
Τζουγανάκης Κωνσταντίνος 1/3
Τζουγανάκης Μιμπή 1/3
Τζουγανάκης Γεώργιος 1/3
Απ. Εφραιμόπουλου Χανιών 318/24-05-2005
Ε=1001.56 τ.μ.
ΙΔΙΟΚΤΗΣΙΑ 1
Τίτλος 26479/19-10-2010
Τζουγανάκης Κωνσταντίνος
Ε=2031.53 τ.μ.
ΙΔΙΟΚΤΗΣΙΑ 3
Τζουγανάκης Αλέξανδρος
Απ. Εφραιμόπουλου Χανίων 317/2005
Ε=1100.23 τ.μ.
ΙΔΙΟΚΤΗΣΙΑ 4
Τζουγανάκη Εμμανουήλ
Απ. Εφραιμόπουλου Χανίων 320/24-05-2005
Ε=1000.10 τ.μ.
Αγροτική οδός
Οριοθετούσα ακτογραμμή
Σημείο 1 οικισμού
Οικία Χρ.Ζερβάκη-Ν.Χρήστου
X = 508809.956
Y = 3931105.177
Σημείο 8 οικισμού
100 μ. απτο την οικία Γελεσάκη Εμμ. και κάθετα
προς τον Κεντρικό Κοινοτικό δρόμο
X =508391.616
Y = 3930914.888
ΟΔ 987/2003
X =508474.291
Y =3930853.589
X =508465.796
Y =3930847.701
Σημείο β οικισμού οικία Γελεσάκη Εμμ.
X =508540.628
Y =3930863.375
Σημείο γ οικισμού οικία Μαντακα Νικ.
Τμήμα εντός διάστημα
Τμήμα εντός συνολικά
Τμήμα εκτός οδέυσης προς
Τμήμα εκτός Κεντρικού Οδικού